DIAGNÓSTICO TÉCNICO – DI-13134
SUBDIRECCIÓN DE ANÁLISIS DE RIESGOS Y EFECTOS DEL CAMBIO CLIMÁTICO
GRUPO ASISTENCIA TÉCNICA
RADICADO IDIGER 2019ER6560

1. DATOS GENERALES DEL EVENTO

ATENDIÓ: NELSON DAVID MILLÁN DELVALLE				SOLICITANTE: CARLOS CASTILLO ROJAS
CAT	07	MÓVIL:	CON	
FECHA:	14 de mayo de 2019	HORA:	08:38	VIGENCIA: Temporal mientras no se modifiquen significativamente las condiciones físicas del sector

DIRECCIÓN:	Carrera 35 A No. 60 - 08	COORDENADAS ÁREA INSPECCIONADA			X1: 99752.73 Y1: 105998.60		
BARRIO/SECTOR CATASTRAL:	Campin Occidental	ÁREA DIRECTA AFECTADA:			70 m^2		
UPZ:	106 – La Esmeralda	POBLACIÓN ATENDIDA:			2		
LOCALIDAD:	13 - Teusaquillo	FAMILIAS	1	ADULTOS	2	MENORES	0
CHIP:	AAA0054REUZ	PREDIOS EVALUADOS			1		
AREA INSPECCIONADA	320 m^2	DOCUMENTO REMISORIO			CR-33738		

2. ALCANCE

El Instituto Distrital de Gestión de Riesgos y Cambio Climático – IDIGER, en cumplimiento de sus funciones, en especial las establecidas en el Decreto 173 de 2014, realiza la verificación de asistencia técnica con base en una inspección visual, aplicando la metodología para este tipo de procedimiento (Identificación y valoración cualitativa de la afectación del hábitat a nivel urbano y rural), con el objeto de valorar el grado de afectación de las edificaciones y/o infraestructura, que permite establecer el compromiso de estabilidad y funcionalidad de las mismas, a fin de identificar predios, y/o edificaciones y/o infraestructura inseguras, para analizar y determinar las acciones pertinentes a que haya lugar.

3. ACLARACIONES

El IDIGER no tiene dentro de su competencia, la de establecer juicios de responsabilidades sobre afectaciones en edificaciones, infraestructura y/o el terreno en general, ni pronunciamientos en relación con el cumplimiento de normatividad actual de diseño y construcción en cuanto a reforzamientos, mantenimientos, reparaciones y/o mejoramientos desarrollados en predios privados.

Diagonal 47 No. 77A - 09 Interior 11
Conmutador: 4292801 Fax:4292833
www.idiger.gov.co

Código Postal: 111071

CO-SC-CER453496 CO-SC-CER453496 CO-SA-CER366134

Certificado N° CO-SC-CER453496
Certificado N° CO-SA-CER366134
Certificado N° GP-CER453497

Diseño de políticas para el proceso de Coordinación del Sistema Distrital de Gestión del Riesgo y el Cambio Climático, gestión del conocimiento y análisis de los riesgos de desastres y efectos del cambio climático, gestión para el reasentamiento de la población en alto riesgo, diseño y gestión de la construcción de obras e implementación de acciones dirigidas a la mitigación de riesgos de desastres y de emergencias, promoción, educación y comunicación para la apropiación de los procesos de reducción de riesgos y adaptación al cambio climático, dirección, coordinación y desarrollo de actividades operativas e institucionales y del Sistema Distrital de Gestión del Riesgo y Cambio Climático (SDGR-CC), relacionadas con la planificación, preparación y logística para la activación de los sistemas de alerta temprana y respuesta integral de emergencias en la ciudad de Bogotá , D.C.

BOGOTÁ MEJOR PARA TODOS

Las conclusiones y recomendaciones impartidas durante la visita realiza para la asistencia técnica están basadas en la inspección visual realizada, por tal razón pueden existir situaciones no previstas en esta inspección y que se escapan de su alcance.

La vigencia de las conclusiones y recomendaciones impartidas mediante el presente documento es temporal, y se mantienen hasta tanto se modifiquen de manera significativa las condiciones del sector visitado.

4. ADVERTENCIAS

Para adelantar cualquier intervención en el predio, incluidas las recomendaciones del IDIGER, se debe consultar la reglamentación urbanística definida para el sector por la Secretaría Distrital de Planeación – SDP, para establecer aspectos que no son competencia del IDIGER, relacionados con restricciones y/o condicionamiento al uso del suelo. Adicionalmente, las intervenciones y mantenimientos a realizar deberán llevarse a cabo o contar con el apoyo de personal idóneo, para lo cual se deben tramitar los permisos o licencias respectivos de acuerdo con la normatividad vigente.

5. ESCENARIO DE RIESGO : Construcciones – Funcionamiento / Operación de edificaciones

6. ANTECEDENTES:

El predio de la Carrera 35 A No. 60 - 08, se encuentra ubicado en el Sector Campin Occidental de la Localidad de Teusaquillo, el cual no pertenece a un barrio incluido en el programa de legalización ni de regularización de Barrios de la Secretaria Distrital de Planeación – SDP.

De acuerdo con la actualización del Plano Normativo de Amenaza por Remoción en Masa (Resolución 0751 de 2018 de la SDP) que hace parte integral del Plan de Ordenamiento Territorial de Bogotá (Decreto 190 de 2004), el sector donde se localiza el predio evaluado no presenta categorización de Amenaza por movimientos en masa.

Diagonal 47 No. 77A - 09 Interior 11
Conmutador: 4292801 Fax:4292833
www.idiger.gov.co

Código Postal: 111071

Certificado N° CO-SC-CER453496
Certificado N° CO-SA-CER366134
Certificado N° GP-CER453497

Diseño de políticas para el proceso de Coordinación del Sistema Distrital de Gestión del Riesgo y el Cambio Climático, gestión del conocimiento y análisis de los riesgos de desastres y efectos del cambio climático, gestión para el reasentamiento de la población en alto riesgo, diseño y gestión de la construcción de obras e implementación de acciones dirigidas a la mitigación de riesgos de desastres y de emergencias, promoción, educación y comunicación para la apropiación de los procesos de reducción de riesgos y adaptación al cambio climático, dirección, coordinación y desarrollo de actividades operativas e institucionales y del Sistema Distrital de Gestión del Riesgo y Cambio Climático (SDGR-CC), relacionadas con la planificación, preparación y logística para la activación de los sistemas de alerta temprana y respuesta integral de emergencias en la ciudad de Bogotá , D.C.

BOGOTÁ MEJOR PARA TODOS

7. LOCALIZACIÓN

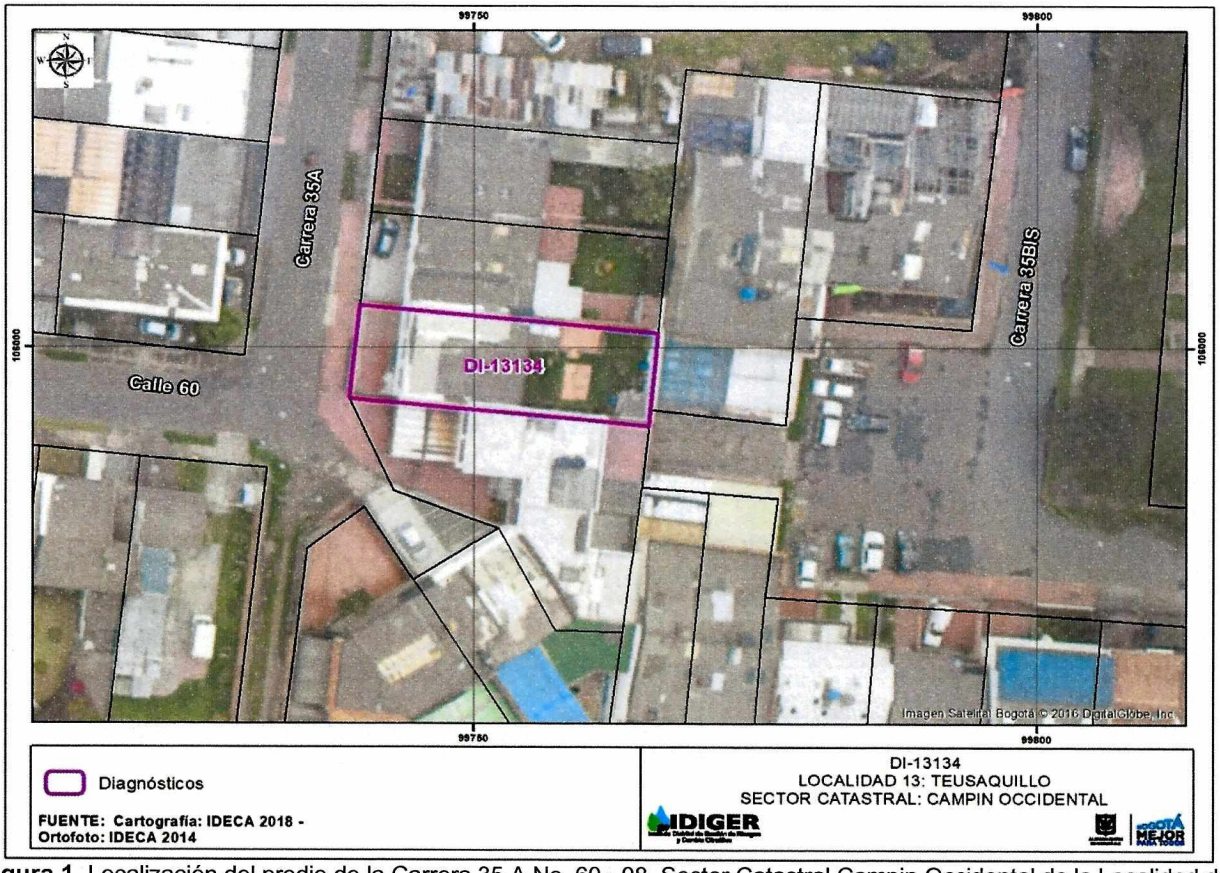

Figura 1. Localización del predio de la Carrera 35 A No. 60 - 08, Sector Catastral Campin Occidental de la Localidad de Teusaquillo.

8. DESCRIPCIÓN

En atención al radicado 2019ER6560 personal del Instituto Distrital de Gestión de Riesgo y Cambio Climático - IDIGER, realizó visita técnica el día Catorce (14) de mayo de 2019 a la vivienda emplazada ene l predio de la Carrera 35 A No. 60 – 08, Sector Catastral Campin Occidental de la Localidad de Teusaquillo, encontrando que el sector pertenece a una zona plana consolidada urbanísticamente, con vías de acceso en buen estado y con la presencia de todos los servicios públicos.

En el predio de la referencia se emplaza una vivienda de dos (02) niveles, posiblemente construida bajo un sistema estructural en mampostería parcialmente confinada, con losa de entrepiso en concreto, muros divisorios y perimetrales en mampostería, cubierta liviana en tejas de fibro cemento y cielo raso en Dry Wall. En la inspección visual realizada al interior de la vivienda se identifican manchas de humedad en el cielo raso y muros divisorios y

Diagonal 47 No. 77A - 09 Interior 11
Conmutador: 4292801 Fax:4292833
www.idiger.gov.co

Código Postal: 111071

Certificado N° CO-SC-CER453496
Certificado N° CO-SA-CER366134
Certificado N° GP-CER453497

Diseño de políticas para el proceso de Coordinación del Sistema Distrital de Gestión del Riesgo y el Cambio Climático, gestión del conocimiento y análisis de los riesgos de desastres y efectos del cambio climático, gestión para el reasentamiento de la población en alto riesgo, diseño y gestión de la construcción de obras e implementación de acciones dirigidas a la mitigación de riesgos de desastres y de emergencias, promoción, educación y comunicación para la apropiación de los procesos de reducción de riesgos y adaptación al cambio climático, dirección, coordinación y desarrollo de actividades operativas e institucionales y del Sistema Distrital de Gestión del Riesgo y Cambio Climático (SDGR-CC), relacionadas con la planificación, preparación y logística para la activación de los sistemas de alerta temprana y respuesta integral de emergencias en la ciudad de Bogotá , D.C.

BOGOTÁ MEJOR PARA TODOS

perimetrales del segundo nivel; al igual que fisuras de tendencia horizontal y vertical en muros divisorios del primer y segundo nivel, con abertura de hasta 1.5 milímetros y longitudes que no superan 1.7 metros. No se identifican daños en los elementos estructurales que conforman la vivienda.

9. POSIBLES CAUSAS:

Ausencia de mantenimiento a nivel de cubierta.

10. REGISTRO FOTOGRÁFICO:



Foto No. 1. Vista frontal de la vivienda emplazada en el predio de la Carrera 35 A No. 60 - 08



Foto No. 2. Humedades en muros divisorios





Foto No. 3 y 4. Machas de humedad en muros y cielo raso





Foto No. 5 y 6. Fisuras en muros divisorios

Diagonal 47 No. 77A - 09 Interior 11
Conmutador: 4292801 Fax:4292833
www.idiger.gov.co

Código Postal: 111071

Certificado N° CO-SC-CER453496
Certificado N° CO-SA-CER366134
Certificado N° GP-CER453497

Diseño de políticas para el proceso de Coordinación del Sistema Distrital de Gestión del Riesgo y el Cambio Climático, gestión del conocimiento y análisis de los riesgos de desastres y efectos del cambio climático, gestión para el reasentamiento de la población en alto riesgo, diseño y gestión de la construcción de obras e implementación de acciones dirigidas a la mitigación de riesgos de desastres y de emergencias, promoción, educación y comunicación para la apropiación de los procesos de reducción de riesgos y adaptación al cambio climático, dirección, coordinación y desarrollo de actividades operativas e institucionales y del Sistema Distrital de Gestión del Riesgo y Cambio Climático (SDGR-CC), relacionadas con la planificación, preparación y logística para la activación de los sistemas de alerta temprana y respuesta integral de emergencias en la ciudad de Bogotá , D.C.

BOGOTÁ MEJOR PARA TODOS

11. DAÑOS:

Tabla 1. Daños observados en el predio evaluado en el presente informe.

No.	DIRECCIÓN	RESPONSABLE (DATO TOMADO EN CAMPO)	TIPO DE ESTRUCTURA	USO	N° DE PISOS	DAÑO
1	Carrera 35 A No. 60 - 08	Carlos Castillo	Vivienda	Habitacional	2	Leve

AFECTACIÓN EN INFRAESTRUCTURA PÚBLICA:

SI	X	NO		¿CUAL?	

12. RIESGOS ASOCIADOS (Potenciales daños que se esperarían de no implementar las recomendaciones)

- Aumento progresivo de los daños identificados la vivienda emplazada en el predio de la Carrera 35 A No. 60 – 08, Sector Catastral Campin Occidental de la Localidad de Teusaquillo.

13. ACCIONES ADELANTADAS

- Inspección visual y evaluación cualitativa de las condiciones de estabilidad estructural y funcionalidad de la vivienda emplazada en el predio de la Carrera 35 A No. 60 – 08, Sector Catastral Campin Occidental de la Localidad de Teusaquillo.

14. CONCLUSIONES.

- Pese a los daños identificados en la vivienda emplazada en el predio de la Carrera 35 A No. 60 – 08, Sector Catastral Campin Occidental de la Localidad de Teusaquillo, la estabilidad estructural y funcionalidad de la misma no se encuentra comprometida en la actualidad ante cargas normales de servicio.

- Es importante resaltar que en la inspección visual realizada no se identifican obras en construcción aledañas a la vivienda evaluada que puedan incidir en los daños que esta presenta.

15. RECOMENDACIONES

- Al responsable de la vivienda emplazada en el predio de la Carrera 35 A No. 60 – 08, Sector Catastral Campin Occidental de la Localidad de Teusaquillo, implementar las acciones necesarias de reparacion que garanticen la estabilidad, habitabilidad y funcionalidad de los espacios afectados; acciones que deben ser adelantadas con el apoyo de personal idoneo, garantizando que se cumplan los requerimientos establecidos en la normatividad vigente, para lo cual se deben tramitar los permisos y licencias respectivos.

Diagonal 47 No. 77A - 09 Interior 11
Conmutador: 4292801 Fax:4292833
www.idiger.gov.co

Código Postal: 111071

Certificado N° CO-SC-CER453496
Certificado N° CO-SA-CER366134
Certificado N° GP-CER453497

Diseño de políticas para el proceso de Coordinación del Sistema Distrital de Gestión del Riesgo y el Cambio Climático, gestión del conocimiento y análisis de los riesgos de desastres y efectos del cambio climático, gestión para el reasentamiento de la población en alto riesgo, diseño y gestión de la construcción de obras e implementación de acciones dirigidas a la mitigación de riesgos de desastres y de emergencias, promoción, educación y comunicación para la apropiación de los procesos de reducción de riesgos y adaptación al cambio climático, dirección, coordinación y desarrollo de actividades operativas e institucionales y del Sistema Distrital de Gestión del Riesgo y Cambio Climático (SDGR-CC), relacionadas con la planificación, preparación y logística para la activación de los sistemas de alerta temprana y respuesta integral de emergencias en la ciudad de Bogotá , D.C.

BOGOTÁ MEJOR PARA TODOS

- A la Alcaldía Local de Teusaquillo, desde su competencia, adelantar las acciones administrativas tendientes al seguimiento de las recomendaciones impartidas mediante este diagnóstico técnico, con el objeto de proteger la integridad física de los habitantes de los predios visitados.

16. APROBACIONES

11.1 Elaboró
Firma:_____ Nombre: NELSON DAVID MILLAN DELVALLE Profesión: INGENIERO CIVIL – ESP. EN GERENCIA INTEGRAL DE OBRAS ESP. EN AGUAS Y SANEAMIENTO AMBIENTAL
Profesional Especializado Código 222 Grado 23
11.2 Reviso
JAIRO WILLIAM TORRES BECERRA Responsable de la Coordinación de Asistencia Técnica Subdirección de Análisis de Riesgos y Efectos de Cambio Climático

Diagonal 47 No. 77A - 09 Interior 11
Conmutador: 4292801 Fax:4292833
www.idiger.gov.co

Código Postal: 111071

Certificado N° CO-SC-CER453496
Certificado N° CO-SA-CER366134
Certificado N° GP-CER453497

Diseño de políticas para el proceso de Coordinación del Sistema Distrital de Gestión del Riesgo y el Cambio Climático, gestión del conocimiento y análisis de los riesgos de desastres y efectos del cambio climático, gestión para el reasentamiento de la población en alto riesgo, diseño y gestión de la construcción de obras e implementación de acciones dirigidas a la mitigación de riesgos de desastres y de emergencias, promoción, educación y comunicación para la apropiación de los procesos de reducción de riesgos y adaptación al cambio climático, dirección, coordinación y desarrollo de actividades operativas e institucionales y del Sistema Distrital de Gestión del Riesgo y Cambio Climático (SDGR-CC), relacionadas con la planificación, preparación y logística para la activación de los sistemas de alerta temprana y respuesta integral de emergencias en la ciudad de Bogotá , D.C.

BOGOTÁ MEJOR PARA TODOS