1. INFORMACIÓN DE REFERENCIA

1.1 CONCEPTO TÉCNICO No. CT:	**CT-6794**
1.2 ÁREA:	Técnica y de Gestión
1.3 COORDINACIÓN:	Investigación y Desarrollo
1.4 REFERENCIA CRUZADA RADICADO FOPAE:	2013ER1567
1.5 RESPUESTA OFICIAL No.	RO-61278

2. INFORMACIÓN GENERAL

2.1 SOLICITANTE:	CURADURÍA URBANA No. 3
2.2 PROYECTO:	CALLE 41 SUR No 11 - 18 ESTE
2.3 LOCALIDAD:	4. San Cristóbal
2.4 UPZ:	50. La Gloria
2.5 BARRIO O SECTOR CATASTRAL:	San José Sur Oriental
2.6 DIRECCIÓN:	Calle 41 Sur No 11 - 18 Este
2.7 CHIP:	AAA00160HCKL
2.8 MANZANA CATASTRAL:	7
2.9 PREDIO CATASTRAL:	35
2.10 ÁREA (Ha):	0.0051 (*)
2.11 FECHA DE VISITA:	Febrero 7 de 2013

(*)Área indicada en el oficio de solicitud enviada por la Curaduría Urbana No 3.

3. INTRODUCCIÓN

De acuerdo con el Artículo 141 del Decreto 190 de 2004 el cual compila los Decretos 619 de 2000 y el 469 de 2003, donde se define y se revisa el Plan de Ordenamiento Territorial de Bogotá D.C. "Condicionamientos para adelantar procesos de urbanismo y construcción en zonas de amenaza o riesgo alto y medio", se establece que para la solicitud de licencias de urbanismo se debe anexar el estudio detallado de amenaza y riesgo por movimientos en masa para el futuro desarrollo, el cual debe incluir el diseño de las medidas de mitigación. Estos estudios deben cumplir con los términos de referencia establecidos para tal fin por la Dirección de Prevención y Atención de Emergencias - DPAE, actualmente Fondo de Prevención y Atención de Emergencias - FOPAE, de la Alcaldía Mayor de Bogotá D.C., en concordancia con lo establecido en el literal b del numeral 1 del Artículo 141 del Decreto 190 de 2004.

Diagonal 47 No. 77B -09 Interior 11 - Conmutador: 4292801 Fax. 4292833 - Bogotá D.C. - Colombia
Página Web: www.fopae.gov.co y www.sire.gov.co mail: fopae@fopae.gov.co

Conforme con el plano normativo de "Amenaza por Remoción en Masa" del Plan de Ordenamiento Territorial de Bogotá - POT, el sector donde se localiza el proyecto ubicado en la Calle 41 Sur No 11 - 18 Este del barrio San José Sur Oriental de la Localidad de San Cristóbal, se encuentra en una zona de AMENAZA MEDIA y ALTA por procesos de remoción en masa (Figura 1).

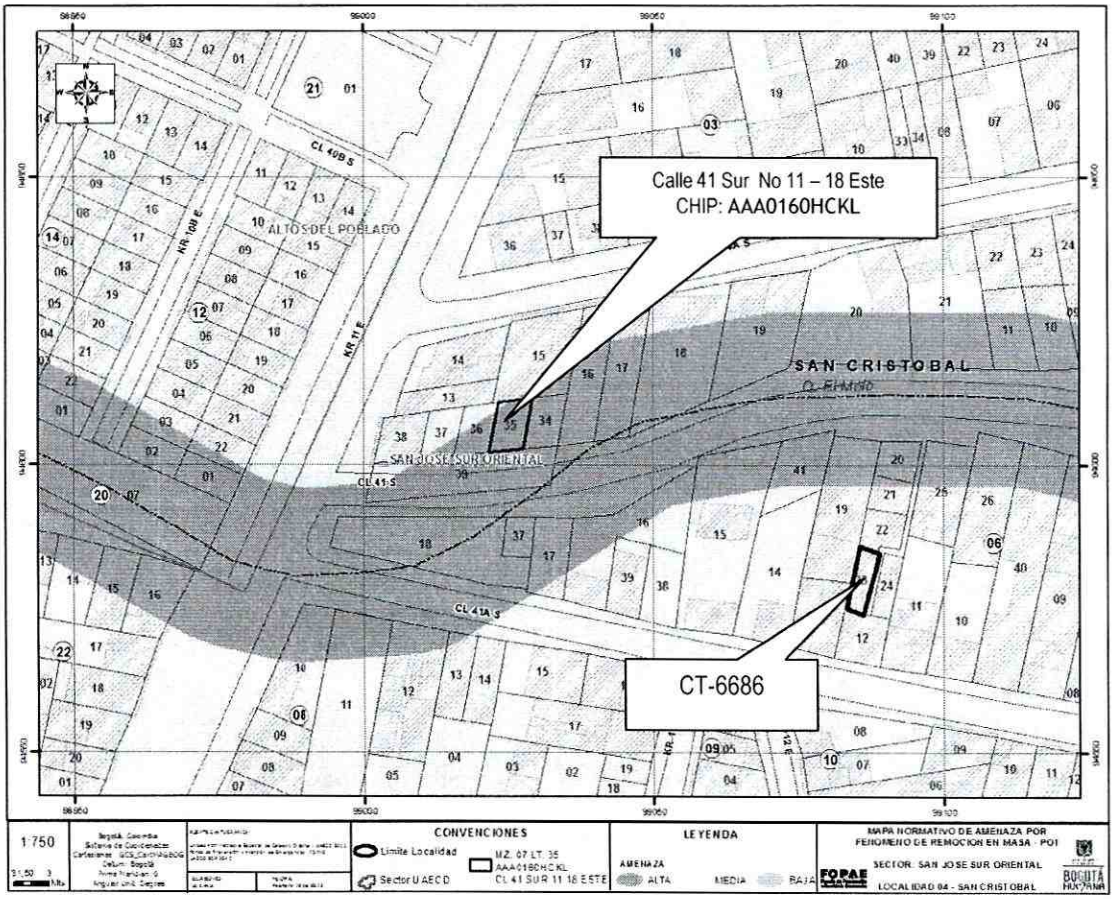

Figura 1. Localización general del proyecto ubicado en la Calle 41 Sur No 11 - 18 Este, barrio San José Sur Oriental de la Localidad de San Cristóbal en el Plano Normativo de Amenaza por Remoción en Masa del POT (Decreto 190 de 2004).

En este contexto, las especificaciones técnicas en cuanto a la necesidad de una o dos fases para el desarrollo del Estudio, se aplicarán de acuerdo con el tipo de licencia solicitada y de estudios previos considerando los criterios relacionados en la Tabla No. 1, Artículo Quinto, de la Resolución 227 de 2006. Es así como para Licencias de Construcción en modalidad de obra nueva para urbanizaciones consolidadas y aprobadas fuera del marco del POT, para construcciones mayores de dos pisos en desarrollos legalizados antes de 1997 o para construcciones hasta dos pisos fuera del marco del Título E del Reglamento Colombiano de Construcción Sismo Resistente NSR - 10 (antes

Diagonal 47 No. 77B -09 Interior 11 - Conmutador: 4292801 Fax. 4292833 - Bogotá D.C. - Colombia
Página Web: www.fopae.gov.co y www.sire.gov.co mail: fopae@fopae.gov.co

Norma Colombiana de Diseño y Construcción Sismo Resistente NSR - 98), se deberá solicitar concepto al FOPAE (antes Dirección de Prevención y Atención de Emergencias - DPAE).

4. ALCANCE Y LIMITACIONES

Las conclusiones y recomendaciones del presente concepto, están basadas en la revisión de antecedentes que reposan en el FOPAE y en las características físicas observadas durante la inspección visual llevada a cabo en la zona del proyecto, la cual es necesariamente limitada; por lo tanto, pueden presentarse situaciones, condiciones o fenómenos no detectables que se escapan del alcance de este concepto. Su vigencia es temporal, mientras no se modifiquen significativamente las condiciones del sector. El objetivo primordial es identificar las condiciones físicas de la zona, para evaluar la susceptibilidad de la misma a presentar procesos de inestabilidad y definir la necesidad de realizar un estudio detallado de amenaza y riesgo por procesos de remoción en masa (Fase II, Resolución No. 227 de 2006).

5. ANTECEDENTES

En el Sistema de Información para la Gestión de Riesgos y Atención de Emergencias de Bogotá - SIRE, no se encontraron documentos técnicos de procesos de remoción en masa relacionados con el sector donde se ubica el predio objeto del presente concepto técnico. Por otra parte, dentro del trámite de solicitud de licencias urbanísticas se han emitido los conceptos técnicos resumidos en la Tabla 1 sobre necesidad de estudios detallados de amenaza y riesgo, en el sector aledaño al predio objeto del presente concepto.

Tabla 1. Conceptos Técnicos emitidos sobre necesidad de estudios detallados de amenaza y riesgo en el sector aledaño al predio objeto de concepto por parte del FOPAE.

DOCUMENTO	PREDIO	DESCRIPCIÓN
CT-5207 Abril de 2008	Av Calle 39 Sur No. 11-45/53/61 Este	Emitido para el proyecto ubicado en la Av. Calle 39 Sur No 11-45/53/61 Este, para la construcción de una edificación de un piso y un sótano, concluyó que teniendo en cuenta los aspectos observados y evaluados **NO SE REQUIERE** adelantar la FASE II del estudio detallado de amenaza y riesgo por remoción en masa, de acuerdo con lo establecido en la Resolución 227 de 2006.
CT-5217 Abril de 2008	Diagonal 40A Sur No. 12A-04 Este	Emitido para el proyecto ubicado en la Diagonal 40A Sur No12A-04 Este, para la construcción de una edificación de tres pisos, concluyó que teniendo en cuenta los aspectos observados y evaluados **NO SE REQUIERE** adelantar la FASE II del estudio detallado de amenaza y riesgo por remoción en masa, de acuerdo con lo establecido en la Resolución 227 de 2006.

Diagonal 47 No. 77B -09 Interior 11 - Conmutador: 4292801 Fax. 4292833 - Bogotá D.C. - Colombia
Página Web: www.fopae.gov.co y www.sire.gov.co mail: fopae@fopae.gov.co

DOCUMENTO	PREDIO	DESCRIPCIÓN
CT-5271 Junio de 2008	Calle 42A Sur No 12-16 Este	Emitido para el proyecto ubicado en la Calle 42A Sur No 12-16 Este, para la construcción de una edificación de tres pisos, concluyó que teniendo en cuenta los aspectos observados y evaluados **NO SE REQUIERE** adelantar la FASE II del estudio detallado de amenaza y riesgo por remoción en masa, de acuerdo con lo establecido en la Resolución 227 de 2006.
CT-5654 Octubre de 2009	Calle 42 A Sur No. 11-44 Este	Emitido para el proyecto ubicado en la Calle 42 A Sur No. 11-44 Este, para la construcción de una edificación de dos pisos cimentado sobre zapatas y vigas de amarre a una profundidad máxima de excavación de 1m, concluyó que teniendo en cuenta los aspectos observados y evaluados **NO SE REQUIERE** adelantar la FASE II del estudio detallado de amenaza y riesgo por remoción en masa, de acuerdo con lo establecido en la Resolución 227 de 2006.
CT-6309 Agosto de 2011	Diagonal 40A Sur No. 12A-64 Este	Emitido para el proyecto ubicado en la Diagonal 40A Sur No. 12A-64 Este, para la construcción de una edificación de un (1) piso, concluyó que teniendo en cuenta los aspectos observados y evaluados **NO SE REQUIERE** adelantar la FASE II del estudio detallado de amenaza y riesgo por remoción en masa, de acuerdo con lo establecido en la Resolución 227 de 2006.
CT-6379 Febrero de 2012	Avenida Calle 39 Sur No.11-53 Este	Emitido para el proyecto ubicado en la Avenida Calle 39 Sur No. 11-53 Este, para la construcción de una edificación de tres (3) pisos, concluyó que teniendo en cuenta los aspectos observados y evaluados **NO SE REQUIERE** adelantar la FASE II del estudio detallado de amenaza y riesgo por remoción en masa, de acuerdo con lo establecido en la Resolución 227 de 2006.
CT-6686 Noviembre de 2012	Calle 41 Sur No 11 - 25 Este Interior 3	Emitido para el proyecto ubicado en la Calle 41 Sur No. 11-25 Este Interior 3, para la construcción de una edificación de tres (3) pisos, concluyó que teniendo en cuenta los aspectos observados y evaluados **NO SE REQUIERE** adelantar la FASE II del estudio detallado de amenaza y riesgo por remoción en masa, de acuerdo con lo establecido en la Resolución 227 de 2006.

De acuerdo con lo anterior, en el sector inmediatamente aledaño al predio objeto del presente concepto técnico no hay reportes oficiales de procesos de remoción en masa activos que en el momento de la emisión de este concepto, afecten la estabilidad del proyecto, o su entorno.

6. DESCRIPCIÓN DEL PROYECTO

De acuerdo con la información suministrada en el oficio del solicitante, el proyecto ubicado en la Calle 41 Sur No 11 - 18 Este, del barrio San José Sur Oriental de la Localidad de San Cristóbal, contempla la construcción de una (1) edificación de dos (2) pisos; el tipo de cimentación es viga ciclópeo de 1.50 metros. El área de la construcción proyectada es 70,0m^2, en un lote de 51.28m^2, la información sobre la profundidad máxima de excavación no fue suministrada en el formato GPR-FT-03.

Diagonal 47 No. 77B -09 Interior 11 - Conmutador: 4292801 Fax. 4292833 - Bogotá D.C. - Colombia
Página Web: www.fopae.gov.co y www.sire.gov.co mail: fopae@fopae.gov.co

7. DESCRIPCIÓN FÍSICA DEL SECTOR

Según el estudio de Zonificación por Inestabilidad del Terreno para Diferentes Localidades en la Ciudad de Santa Fé de Bogotá D.C., (INGEOCIM, 1998), desde el punto de vista geológico, el predio de la Calle 41 Sur No 11 - 18 Este, se emplaza sobre rocas de la Edad Cuaternaria que corresponde a Depositos Fluvio Glaciales (Qfg), compuesta por bloques y cantos de arenisca de formas subredondeadas a angulares, en partes planares, embebidos en matrices limoarcillosas.

De acuerdo con el estudio mencionado, geomorfológicamente el predio donde se busca desarrollar el proyecto se encuentra emplazado sobre una unidad con rasgo genético de relieve depositacional en laderas, cuya geoforma predominante son ladera de acumulación que corresponde a laderas con pendientes regulares, algunas veces rectas hasta de 37°, drenaje poco denso y valles en media caña; los procesos morfodinámicos típicos son erosión en surcos y algunas veces cárcavas, erosión laminar y exiguos deslizamientos. En el mapa de procesos del citado estudio no se cartografiaron procesos de remoción en masa en inmediaciones del predio objeto del presente concepto técnico.



Fotografía No. 1. Vista sobre la Carrera 41 Sur, evidencia un sector consolidado, cuyo uso es principalmente residencial.



Fotografía No. 2. Predio en donde se desarrollará el proyecto, ubicado en la Carrera 41 Sur No. 11-18 Este, de la Localidad de San Cristóbal.

La zona de interés cuenta con un uso de suelo urbano, que corresponde a un sector consolidado con densidad de construcción alta, contando con vías pavimentadas y sistemas de recolección de aguas lluvias y aguas residuales. En el sector se encuentran edificaciones de hasta tres (3) pisos de altura, en un terreno de pendiente media, el cual para las condiciones actuales es poco susceptible a la generación de procesos de remoción en masa.

Diagonal 47 No. 77B -09 Interior 11 - Conmutador: 4292801 Fax. 4292833 - Bogotá D.C. - Colombia
Página Web: www.fopae.gov.co y www.sire.gov.co mail: fopae@fopae.gov.co

En el predio objeto del presente concepto técnico, se encontró una (1) edificación de un (1) piso en mampostería simple y sin confinar. En el momento de la vista técnica adelantada, la edificación no presenta evidencias de daños o patologías estructurales asociadas a la presencia de procesos de inestabilidad geotécnica (Fotografía No. 2).

En el momento de la verificación de campo adelantada en el entorno no se evidenciaron condiciones o elementos que permitan inferir la presencia de procesos de inestabilidad geotécnica activos en el área del proyecto o sus zonas aledañas.

Dadas las condiciones físicas del entorno del proyecto, se considera que la probabilidad de que se presenten procesos de remoción en masa en el área es baja y que en caso de ocurrir, los mismos serian de carácter menor y estarían asociados a intervenciones antitécnicas de origen antrópico o producto del mal manejo de aguas de escorrentía o de aguas servidas, durante las excavaciones requeridas en el proceso de implantación del proyecto en el terreno.

8. CONCLUSIONES Y RECOMENDACIONES

Teniendo en cuenta los aspectos observados y evaluados en este concepto técnico, se considera que para la construcción del proyecto ubicado en la Calle 41 Sur No 11 - 18 Este, barrio San Jose Sur Oriental de la Localidad de San Cristóbal, **NO SE REQUIERE** adelantar la FASE II del estudio detallado de amenaza y riesgo por remoción en masa, de acuerdo con lo establecido en la Resolución 227 de 2006; por otra parte, esto no exime al constructor del cumplimiento del resto de la normatividad vigente (Norma Sismo Resistente - Código de Construcción - Resolución de Legalización, etc.).

Es importante aclarar que el pronunciamiento del FOPAE con respecto a la necesidad de estudios detallados de amenaza y riesgo por fenómenos de remoción en masa, no exime al constructor responsable ni a sus consultores de ninguna de las responsabilidades que les corresponden respecto de la seguridad y garantía de estabilidad de las obras y sectores que se proponen intervenir, así como del cumplimiento del resto de la normatividad vigente (Reglamento Colombiano de Construcción Sismo Resistente - Código de Construcciones de Bogotá - Resolución de Legalización, etc.) por lo que en cualquier caso y para cualquier intervención, se deben realizar estudios técnicos pertinentes que garanticen la seguridad y funcionalidad de las edificaciones.

Desde el punto de vista de riesgo por remoción en masa, el FOPAE recomienda la realización de un estudio geotécnico y de estabilidad de taludes que cumpla con los requisitos establecidos en el Reglamento Colombiano de Construcción Sismo Resistente NSR - 10 (antes Norma Colombiana de Diseño y Construcción Sismo Resistente NSR - 98) y en especial con lo establecido en el Título H de ese reglamento. Dicho estudio debe

Diagonal 47 No. 77B -09 Interior 11 - Conmutador: 4292801 Fax. 4292833 - Bogotá D.C. - Colombia
Página Web: www.fopae.gov.co y www.sire.gov.co mail: fopae@fopae.gov.co

contemplar la evaluación de estabilidad de las intervenciones y el diseño detallado de las medidas de estabilización correspondientes para todas las etapas de construcción, especialmente en los taludes de corte y excavaciones que se tenga proyectados. Para todos los cortes ocasionados en el terreno, se tendrán en cuenta los empujes de tierra generados por condiciones morfológicas, los esfuerzos inducidos por eventos sísmicos, así como las sobrecargas generadas por las edificaciones y vías adyacentes.

El diseño geotécnico debe garantizar en todo momento la estabilidad general del lote, de su entorno y de los elementos de infraestructura existente previendo la generación de posibles condiciones de riesgo público, especialmente sobre las edificaciones de viviendas aledañas, así como sobre la infraestructura vial (Calle 41 Sur entre Carrera 11 Este y Carrera 12A Este), cuyas condiciones de estabilidad deben ser garantizadas por el responsable del proyecto.

Teniendo en cuenta que para la implantación del proyecto es posible que se requiera la realización de cortes en el terreno durante el proceso de excavación y construcción, se recomienda implementar un plan de seguimiento y monitoreo documentado que tenga en cuenta las distintas etapas constructivas, de tal manera que si se advierten problemas de inestabilidad geotécnica y/o estructural, se puedan tomar los correctivos necesarios.

Debido a la presencia de la Quebrada El Melo, en cercanías del predio objeto de concepto, se recomienda revisar la delimitación, condiciones y restricciones establecidas por la Empresa de Acueducto y Alcantarillado de Bogotá - EAAB para la zonas de Ronda y la Zonas de Manejo y Preservación Ambiental de dicho cuerpo, debido a que la EAAB es la entidad competente de la definición y por consiguiente de la afectación de las zonas de Ronda y las Zonas de Manejo y Preservación Ambiental, de los cuerpos de Agua localizados en el Distrito Capital.

Adicionalmente, se deben tomar por parte del constructor, las medidas de seguridad necesarias, de tal forma que se garantice la vida de los trabajadores y particulares que estarán en la zona de influencia del proyecto.

Conforme con los Artículos 15 y 16 del Decreto Distrital 332 de 2004, la responsabilidad por el daño que pueda causarse por la materialización del riesgo público derivado de la no implementación de las medidas de mitigación o prevención es de quién adelanta la actividad que da lugar a él. Igualmente, se establece la necesidad de adoptar los planes de emergencia y contingencia que permitan atender una situación imprevista que pudiera desencadenarse en cualquier momento.

Diagonal 47 No. 77B -09 Interior 11 - Conmutador: 4292801 Fax. 4292833 - Bogotá D.C. - Colombia
Página Web: www.fopae.gov.co y www.sire.gov.co mail: fopae@fopae.gov.co

Con el fin de asegurar el cumplimiento de las licencias urbanísticas y de las normas contenidas en el Plan de Ordenamiento Territorial se recomienda a la Alcaldía Local de San Cristóbal dentro de su competencia como encargada del control urbano, ejercer la vigilancia y control durante la ejecución de las obras.

Elaboró:	Revisó:
CONSUELO SÁNCHEZ VARGAS Ingeniera Civil - Conceptos Técnicos M. P.2520274228 CND	**NUBIA LUCÍA RAMÍREZ CRIOLLO** Profesional Especializado Investigación y Desarrollo - Conceptos
Avaló:	
DAVID VALDÉS CRUZ Profesional Especializado - Investigación y Desarrollo	

Diagonal 47 No. 77B -09 Interior 11 - Conmutador: 4292801 Fax. 4292833 - Bogotá D.C. - Colombia
Página Web: www.fopae.gov.co y www.sire.gov.co mail: fopae@fopae.gov.co