DIAGNÓSTICO TÉCNICO – DI -11694
SUBDIRECCIÓN DE ANÁLISIS DE RIESGOS Y EFECTOS DE CAMBIO CLIMÁTICO
GRUPO ASISTENCIA TÉCNICA
RADICADO IDIGER 2018ER6093

1. DATOS GENERALES DEL EVENTO

ATENDIÓ: Iván Camilo Ibagos Vargas				**SOLICITANTE:** Comunidad - Belisario Guzmán Leonardo Sanmiguel Roldan –Personero Local de Suba
CAT	05	**MOVIL:**	Contratada	
FECHA:	15 de Mayo de 2018	**HORA:**	10:30 am	**VIGENCIA:** Temporal mientras no se modifique significativamente las condiciones físicas del sector

DIRECCIÓN:	Calle 155B No 108-35 Calle 155B No 108-30 Calle 156 Bis No 108-30 Calle 156 Bis No 108-31 Calle 156 No 108-29	**COORDENADAS AREA INSPECCIONADA**			X1:98213,95 Y1:11709,83 X2:98226,12 Y2:117905,06 X3:93134,31 Y3:117667,47 X4:98124,78 Y4:117673,02		
BARRIO/SECTOR CATASTRAL:	Acacias	**ÁREA DIRECTA AFECTADA:**			3119 M2		
UPZ:	27- Suba	**POBLACIÓN ATENDIDA:**			100		
LOCALIDAD:	11-Suba	**FAMILIAS**	16	**ADULTOS**	75	**MENORES**	25
CHIP:	AAA0136RDXR	**PREDIOS EVALUADOS**			5		
AREA INSPECCIONADA	3119 m2	**DOCUMENTO REMISORIO**			CR-30140		

2. ALCANCE

El Instituto Distrital de Gestión de Riesgos y Cambio Climático – IDIGER, en cumplimiento de sus funciones, en especial las establecidas en el Decreto 173 de 2014, realiza la verificación de asistencia técnica con base en una inspección visual, aplicando la metodología para este tipo de procedimiento (Identificación y valoración cualitativa de la afectación del hábitat a nivel urbano y rural), con el objeto de valorar el grado de afectación de las edificaciones y/o infraestructura, que permite establecer el compromiso de estabilidad y funcionalidad de las mismas, a fin de identificar predios, y/o edificaciones y/o infraestructura inseguras, para analizar y determinar las acciones pertinentes a que haya lugar.

Diagonal 47 No. 77A - 09 Interior 11
Conmutador: 4292801 Fax:4292833
www.idiger.gov.co
Código Postal: 111071

GP-CER453497 CO-SC-CER453496 CO-SC-CER453496 CO-SA-CER366134

Certificado N° CO-SC-CER453496
Certificado N° CO-SA-CER366134
Certificado N° GP-CER453497

Diseño de políticas para el proceso de Coordinación del Sistema Distrital de Gestión del Riesgo y el Cambio Climático, gestión del conocimiento y análisis de los riesgos de desastres y efectos del cambio climático, gestión para el reasentamiento de la población en alto riesgo, diseño y gestión de la construcción de obras e implementación de acciones dirigidas a la mitigación de riesgos de desastres y de emergencias, promoción, educación y comunicación para la apropiación de los procesos de reducción de riesgos y adaptación al cambio climático, dirección, coordinación y desarrollo de actividades operativas e institucionales y del Sistema Distrital de Gestión del Riesgo y Cambio Climático (SDGR-CC), relacionadas con la planificación, preparación y logística para la activación de los sistemas de alerta temprana y respuesta integral de emergencias en la ciudad de Bogotá , D.C.

BOGOTÁ MEJOR PARA TODOS

3. ACLARACIONES

El IDIGER no tiene dentro de su competencia, la de establecer juicios de responsabilidades sobre afectaciones en edificaciones, infraestructura y/o el terreno en general, ni pronunciamientos en relación con el cumplimiento de normatividad actual de diseño y construcción en cuanto a reforzamientos, mantenimientos, reparaciones y/o mejoramientos desarrollados en predios privados. Las conclusiones y recomendaciones impartidas durante la visita realiza para la asistencia técnica están basadas en la inspección visual realizada, por tal razón pueden existir situaciones no previstas en esta inspección y que se escapan de su alcance.

4. ADVERTENCIAS

En el caso de adelantarse intervenciones en el predio evaluado en el presente informe técnico, se debe consultar la reglamentación urbanística definida en el sector por la Secretaría Distrital de Planeación – SDP, para establecer aspectos que no son competencia del IDIGER, relacionados con las restricciones y/o condicionamientos al uso del suelo. Adicionalmente, las intervenciones a realizar deberán contar con el apoyo de personal idóneo, garantizando que se cumplan los requerimientos establecidos en el Decreto No. 926 del 19 de marzo de 2010 y el Decreto 340 del 13 de Febrero de 2012, Reglamento Colombiano de Construcción Sismo Resistente NSR-10 de acuerdo con la normatividad vigente y para lo cual deberán tramitarse los permisos y licencias respectivas.

No es competencia del Instituto Distrital de Gestión de Riesgos y Cambio Climático – IDIGER, adelantar estudios de detalle de carácter cuantitativo, que permitan deducir las causas reales y/o precisas de los daños que pudiesen ser identificados en infraestructura pública y/o privada, ni el comportamiento esperado de una edificación ante algún tipo de solicitación (como por ejemplo un sismo), ni aprobar estudios, diseños, acciones o procedimientos desarrollados por terceros encaminados a mitigar condiciones de riesgo que hayan sido identificadas, además los informes técnicos que se hayan generado por parte del IDIGER, para los predios y/o sector involucrado, no hacen las veces de dictamen pericial que sirva de soporte para reclamaciones; a su vez el IDIGER no tiene dentro de su competencia, la de establecer juicios de responsabilidades sobre afectaciones en edificaciones y/o el terreno en general, ni pronunciamientos en relación al cumplimiento de normatividad actual de diseño y construcción en cuanto a reforzamientos, mantenimientos, reparaciones y/o mejoramientos desarrollados en predios privados.

Las conclusiones y recomendaciones impartidas durante la visita realizada están basadas en la inspección visual realizada, por tal razón pueden existir situaciones no previstas en

Diagonal 47 No. 77A - 09 Interior 11
Conmutador: 4292801 Fax:4292833
www.idiger.gov.co
Código Postal: 111071

GP-CER453497 CO-SC-CER453496 CO-SC-CER453496 CO-SA-CER366134
Certificado N° CO-SC-CER453496
Certificado N° CO-SA-CER366134
Certificado N° GP-CER453497
Diseño de políticas para el proceso de Coordinación del Sistema Distrital de Gestión del Riesgo y el Cambio Climático, gestión del conocimiento y análisis de los riesgos de desastres y efectos del cambio climático, gestión para el reasentamiento de la población en alto riesgo, diseño y gestión de la construcción de obras e implementación de acciones dirigidas a la mitigación de riesgos de desastres y de emergencias, promoción, educación y comunicación para la apropiación de los procesos de reducción de riesgos y adaptación al cambio climático, dirección, coordinación y desarrollo de actividades operativas e institucionales y del Sistema Distrital de Gestión del Riesgo y Cambio Climático (SDGR-CC), relacionadas con la planificación, preparación y logística para la activación de los sistemas de alerta temprana y respuesta integral de emergencias en la ciudad de Bogotá, D.C.
BOGOTÁ MEJOR PARA TODOS

esta inspección y que se escapan de su alcance. Igualmente. La información sobre el predio corresponde a la información suministrada y/o recopilada en campo.

La vigencia de las conclusiones y recomendaciones impartidas mediante el presente documento técnico son de carácter temporal y se mantienen hasta tanto se modifiquen de manera significativa las condiciones del sector visitado.

5. ESCENARIO DE RIESGO:

Actividad de la construcción

6. ANTECEDENTES:

Los predios evaluados se localizan en el Barrio Acacias de la Localidad de Suba, para el cual el IDIGER no ha emitido Concepto Técnico de Riesgos. De acuerdo con el plano normativo del Plan de Ordenamiento Territorial de Bogotá – POT (Decreto 190 de 2004, por el cual se compilan los Decretos 619 de 2000 y 469 de 2003), no presentan cobertura de Amenaza por movimientos en masa ni por inundación.

7. LOCALIZACIÓN

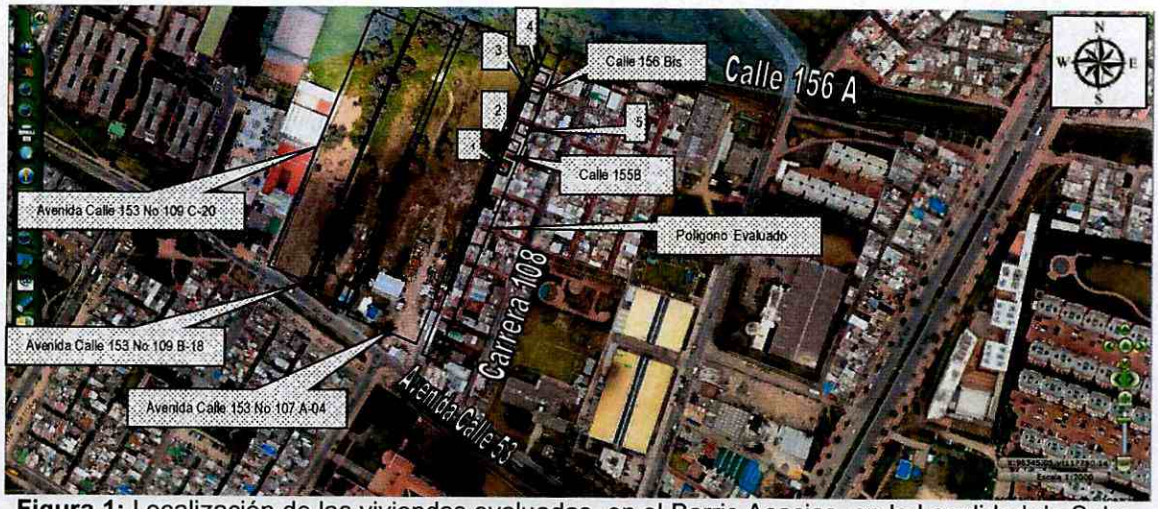

Figura 1: Localización de las viviendas evaluadas en el Barrio Acacias, en la Localidad de Suba.

Diagonal 47 No. 77A - 09 Interior 11
Conmutador: 4292801 Fax:4292833
www.idiger.gov.co

Código Postal: 111071

Certificado N° CO-SC-CER453496
Certificado N° CO-SA-CER366134
Certificado N° GP-CER453497

Diseño de políticas para el proceso de Coordinación del Sistema Distrital de Gestión del Riesgo y el Cambio Climático, gestión del conocimiento y análisis de los riesgos de desastres y efectos del cambio climático, gestión para el reasentamiento de la población en alto riesgo, diseño y gestión de la construcción de obras e implementación de acciones dirigidas a la mitigación de riesgos de desastres y de emergencias, promoción, educación y comunicación para la apropiación de los procesos de reducción de riesgos y adaptación al cambio climático, dirección, coordinación y desarrollo de actividades operativas e institucionales y del Sistema Distrital de Gestion del Riesgo y Cambio Climático (SDGR-CC), relacionadas con la

BOGOTÁ MEJOR PARA TODOS

Tabla 1. PREDIOS EVALUADOS

Predio	Dirección
1	Calle 155B No 108-35
2	Calle 155B No 108-30
3	Calle 156 Bis No 108-30
4	Calle 156 Bis No 108-31
5	Calle 156 No 108-29

8. DESCRIPCIÓN

El sector evaluado se localiza a la altura de la Carrera 108 entre la Calle 156A y la Avenida Calle 153, donde se emplazan viviendas entre 1 y 4 niveles cuya conformación estructural está basada en mampostería parcialmente confinada con placas de entrepiso macizas en concreto reforzado (Ver fotografía 1).

Las viviendas del sector evaluado colindan hacia el costado occidental con un lote de gran extensión con nomenclatura Avenida Calle 153 No 107 A-04 y este a su vez con los predios de la Avenida Calle 153 No 109 B-18 y Avenida Calle 153 No 109C-20. El sector evaluado se encuentra limitado con el predio de la Avenida Calle 153 No 107-04 mediante los muros de cerramiento de las viviendas y por muros de mampostería simple con una altura de aproximadamente 2.20m que se localizan al final de las calles entre viviendas.

En los predios de la Avenida Calle 153 No 109 B-18 y Avenida Calle 153 No 109 C-20, se adelanta un proyecto urbanístico denominado Bosque de Tulipanes y el predio de la Avenida Calle 153 No 107A-04, es utilizado como zona de estacionamiento de maquinaria de dicho proyecto.

En el predio de la Avenida Calle 153 No 107A -04, sobre el costado oriental existe una zanja de aproximadamente 3m de ancha por 1.5m de profundidad, sin canalizar, elaborada por los urbanizadores del proyecto que se adelanta en el predio de la Avenida Calle 153 No 109 B-18 (Ver Fotografías 2-4). Esta zanja da contra las viviendas del sector evaluado y se extiende a lo largo del mismo. La comunidad expresa que en temporada de lluvias, se estanca agua en dicha zanja, por lo que temen que los cimientos de las viviendas se debiliten.

Se evidenció que en los muros construidos en mampostería simple que separan el final de las calles 155 B y 156 Bis con el lote aledaño donde se localiza la zanja, existen manchas de humedad en las partes bajas (Ver Fotografías 5-8).

Diagonal 47 No. 77A - 09 Interior 11
Conmutador: 4292801 Fax:4292833
www.idiger.gov.co

Código Postal: 111071

Certificado N° CO-SC-CER453496
Certificado N° CO-SA-CER366134
Certificado N° GP-CER453497
Diseño de políticas para el proceso de Coordinación del Sistema Distrital de Gestión del Riesgo y el Cambio Climático, gestión del conocimiento y análisis de los riesgos de desastres y efectos del cambio climático, gestion para el reasentamiento de la población en alto riesgo, diseño y gestión de la construcción de obras e implementación de acciones dirigidas a la mitigación de riesgos de desastres y de emergencias, promoción, educación y comunicación para la apropiación de los procesos de reducción de riesgos y adaptación al cambio climático, dirección, coordinación y desarrollo de actividades operativas e institucionales y del Sistema Distrital de Gestion del Riesgo y Cambio Climático (SDGR-CC), relacionadas con la

BOGOTÁ MEJOR PARA TODOS

Se realizó inspección visual a los predios de la Calle 155 B No 108-35, Calle 155 B No 108-30, Calle 156 Bis No 108-30 y Calle 156 Bis No 108-31, sin evidenciar daños en elementos estructurales y no estructurales, sin embargo se evidenció ambiente de humedad en los primeros pisos (Ver Fotografías 9-14).

Importante resaltar que no fue posible el ingreso al lote de gran extensión con nomenclatura Avenida Calle 153 No 107 A-04.

9. POSIBLES CAUSAS:

Mantenimiento inadecuado de obras de drenaje

10. REGISTRO FOTOGRAFICO:



Fotografía 1. *Vista general de las viviendas emplazadas en el sector evaluado*

Diagonal 47 No. 77A - 09 Interior 11
Conmutador: 4292801 Fax:4292833
www.idiger.gov.co

Código Postal: 111071

GP-CER453497 CO-SC-CER453496 CO-SC-CER453496 CO-SA-CER366134

Certificado N° CO-SC-CER453496
Certificado N° CO-SA-CER366134
Certificado N° GP-CER453497

Diseño de políticas para el proceso de Coordinación del Sistema Distrital de Gestión del Riesgo y el Cambio Climático, gestión del conocimiento y análisis de los riesgos de desastres y efectos del cambio climático, gestión para el reasentamiento de la población en alto riesgo, diseño y gestión de la construcción de obras e implementación de acciones dirigidas a la mitigación de riesgos de desastres y de emergencias, promoción, educación y comunicación para la apropiación de los procesos de reducción de riesgos y adaptación al cambio climático, dirección, coordinación y desarrollo de actividades operativas e institucionales y del Sistema Distrital de Gestión del Riesgo y Cambio Climático (SDGR-CC), relacionadas con la planificación, preparación y logística para la activación de los sistemas de alerta temprana y respuesta integral de emergencias en la ciudad de Bogotá , D.C.

BOGOTÁ MEJOR PARA TODOS





Fotografías 2 y 3. *Lote de gran extensión y obra aledaña*



Fotografías 4. *Zanja hacia el costado occidental, junto a las viviendas evaluadas*

Diagonal 47 No. 77A - 09 Interior 11
Conmutador: 4292801 Fax:4292833
www.idiger.gov.co

Código Postal: 111071

Certificado N° CO-SC-CER453496
Certificado N° CO-SA-CER386134
Certificado N° GP-CER453497

Diseño de políticas para el proceso de Coordinación del Sistema Distrital de Gestión del Riesgo y el Cambio Climático, gestión del conocimiento y análisis de los riesgos de desastres y efectos del cambio climático, gestión para el reasentamiento de la población en alto riesgo, diseño y gestión de la construcción de obras e implementación de acciones dirigidas a la mitigación de riesgos de desastres y de emergencias, promoción, educación y comunicación para la apropiación de los procesos de reducción de riesgos y adaptación al cambio climático, dirección, coordinación y desarrollo de actividades operativas e institucionales y del Sistema Distrital de Gestión del Riesgo y Cambio Climático (SDGR-CC), relacionadas con la planificación, preparación y logística para la activación de los sistemas de alerta temprana y respuesta integral de emergencias en la ciudad de Bogotá , D.C

BOGOTÁ MEJOR PARA TODOS





Fotografías 5 y 6. *Humedades en la parte baja del muro divisorio de la Calle 155B*





Fotografías 7 y 8. *Humedades en la parte baja del muro divisorio de la Calle 156 Bis*

Diagonal 47 No. 77A - 09 Interior 11
Conmutador: 4292801 Fax:4292833
www.idiger.gov.co

Código Postal: 111071

GP-CER453497 CO-SC-CER453496 CO-SC-CER453496 CO-SA-CER366134

Certificado N° CO-SC-CER453496
Certificado N° CO-SA-CER366134
Certificado N° GP-CER453497

Diseño de políticas para el proceso de Coordinación del Sistema Distrital de Gestión del Riesgo y el Cambio Climático, gestión del conocimiento y análisis de los riesgos de desastres y efectos del cambio climático, gestión para el reasentamiento de la población en alto riesgo, diseño y gestión de la construcción de obras e implementación de acciones dirigidas a la mitigación de riesgos de desastres y de emergencias, promoción, educación y comunicación para la apropiación de los procesos de reducción de riesgos y adaptación al cambio climático, dirección, coordinación y desarrollo de actividades operativas e institucionales y del Sistema Distrital de Gestión del Riesgo y Cambio Climático (SDGR-CC), relacionadas con la planificación, preparación y logística para la activación de los sistemas de alerta temprana y respuesta integral de emergencias en la ciudad de Bogotá , D.C.

BOGOTÁ MEJOR PARA TODOS





Fotografías 9 y 10. *Vivienda del predio de la Calle 155 B No 108-35*





Fotografías 7 y 8. *Vivienda del predio de la Calle 155 B No 108-30*

Diagonal 47 No. 77A - 09 Interior 11
Conmutador: 4292801 Fax:4292833
www.idiger.gov.co

Código Postal: 111071

GP-CER453497 CO-SC-CER453496 CO-SC-CER453496 CO-SA-CER386134

Certificado N° CO-SC-CER453496
Certificado N° CO-SA-CER386134
Certificado N° GP-CER453497

Diseño de políticas para el proceso de Coordinación del Sistema Distrital de Gestión del Riesgo y el Cambio Climático, gestión del conocimiento y análisis de los riesgos de desastres y efectos del cambio climático, gestión para el reasentamiento de la población en alto riesgo, diseño y gestión de la construcción de obras e implementación de acciones dirigidas a la mitigación de riesgos de desastres y de emergencias, promoción, educación y comunicación para la apropiación de los procesos de reducción de riesgos y adaptación al cambio climático, dirección, coordinación y desarrollo de actividades operativas e institucionales y del Sistema Distrital de Gestión del Riesgo y Cambio Climático (SDGR-CC), relacionadas con la planificación, preparación y logística para la activación de los sistemas de alerta temprana y respuesta integral de emergencias en la ciudad de Bogotá , D.C.

BOGOTÁ MEJOR PARA TODOS





Fotografías 9 y 10. *Vivienda del predio de la Calle 156 Bis No 108-30*





Fotografías 11 y 12. *Vivienda del predio de la Calle 156 Bis No 108-31*

Diagonal 47 No. 77A - 09 Interior 11
Conmutador: 4292801 Fax:4292833
www.idiger.gov.co

Código Postal: 111071

GP-CER453497 CO-SC-CER453496 CO-SC-CER453496 CO-SA-CER366134

Certificado N° CO-SC-CER453496
Certificado N° CO-SA-CER366134
Certificado N° GP-CER453497

Diseño de políticas para el proceso de Coordinación del Sistema Distrital de Gestión del Riesgo y el Cambio Climático, gestión del conocimiento y análisis de los riesgos de desastres y efectos del cambio climático, gestión para el reasentamiento de la población en alto riesgo, diseño y gestión de la construcción de obras e implementación de acciones dirigidas a la mitigación de riesgos de desastres y de emergencias, promoción, educación y comunicación para la apropiación de los procesos de reducción de riesgos y adaptación al cambio climático, dirección, coordinación y desarrollo de actividades operativas e institucionales y del Sistema Distrital de Gestión del Riesgo y Cambio Climático (SDGR-CC), relacionadas con la planificación, preparación y logística para la activación de los sistemas de alerta temprana y respuesta integral de emergencias en la ciudad de Bogotá, D.C.

BOGOTÁ MEJOR PARA TODOS





Fotografías 13 y 14. *Vivienda del predio de la Calle 156 No 108-29*

11. DAÑOS:

Tabla 2. Daños observados en el sector evaluado en el presente informe.

No.	DIRECCIÓN	RESPONSABLE (DATO TOMADO EN CAMPO)	TIPO DE ESTRUCTURA	USO	N° DE PISOS	DAÑO
1	Muro Calle 155 B junto al predio de la Avenida Calle 153 No 107 A-04	Alcaldía Local de Suba	Muro en mampostería	Muro divisorio en espacio público	1	Humedades en la parte baja
2	Muro Calle 156 junto al predio de la Avenida Calle 153 No 107 A-04	Alcaldía Local de Suba	Muro en mampostería	Muro divisorio en espacio público	1	Humedades en la parte baja

AFECTACIÓN EN INFRAESTRUCTURA PÚBLICA:

SI		NO	X	¿CUAL?	

Diagonal 47 No. 77A - 09 Interior 11
Conmutador: 4292801 Fax:4292833
www.idiger.gov.co

Código Postal: 111071

GP-CER453497 CO-SC-CER453496 CO-SC-CER453496 CO-SA-CER366134

Certificado N° CO-SC-CER453496
Certificado N° CO-SA-CER366134
Certificado N° GP-CER453497

Diseño de políticas para el proceso de Coordinación del Sistema Distrital de Gestión del Riesgo y el Cambio Climático, gestión del conocimiento y análisis de los riesgos de desastres y efectos del cambio climático, gestión para el reasentamiento de la población en alto riesgo, diseño y gestión de la construcción de obras e implementación de acciones dirigidas a la mitigación de riesgos de desastres y de emergencias, promoción, educación y comunicación para la apropiación de los procesos de reducción de riesgos y adaptación al cambio climático, dirección, coordinación y desarrollo de actividades operativas e institucionales y del Sistema Distrital de Gestión del Riesgo y Cambio Climático (SDGR-CC), relacionadas con la planificación, preparación y logística para la activación de los sistemas de alerta temprana y respuesta integral de emergencias en la ciudad de Bogotá , D.C.

BOGOTÁ MEJOR PARA TODOS

12. RIESGOS ASOCIADOS (Potenciales daños que se esperarían de no implementar las recomendaciones)

Deterioro de los elementos estructurales y no estrucutrales de las viviendas localizadas junto al predio de la Avenida Calle 153 No 107 A-04 a causa de la humedad

13. ACCIONES ADELANTADAS

Inspección visual y evaluación cualitativa a las viviendas emplazadas en los predios de la de la Calle 155B No 108-35, Calle 155B No 108-30, Calle 156 Bis No 108-30, Calle 156 Bis No 108-31 y Calle 156 No 108-29, en el Barrio Acacias de la Localidad de Suba.

14. CONCLUSIONES

- Las estabilidad de las viviendas localizadas junto al predio de la Avenida Calle 153 No 107 A-04, en el sector evaluado, no se encuentran comprometidas en la actualidad ante cargas normales de servicio, por las humedades evidenciadas en las viviendas

- La estabilidad de los muros que separan el final de las Calles 155 B y 156 Bis con el predio de la Avenida Calle 153 No 107 A – 04, no se encuentra comprometida en la actualidad ante cargas normales de servicio, por las humedades evidenciadas.

15. RECOMENDACIONES

- Teniendo en cuenta la obra de drenaje (zanja), localizada hacia el costado oriental del predio de la Avenida Calle 153 No 107 A-04, se le recomienda a los responsables del proyecto Bosques de Tulipanes, adecuarla para su correcto funcionamiento y de esta manera evitar empozamientos sobre la misma y así evitar que se generen daños en las viviendas aledañas.

- Es necesario mencionar, que es responsabilidad del ejecutor de las obras, garantizar en todo momento no solo la seguridad de la zonas intervenidas, sino también de las edificaciones localizadas en el área de influencia y de la infraestructura pública localizada en el entorno, que pueda verse afectada por el desarrollo de las obras. Es de recordar que la seguridad, estabilidad y habitabilidad de las edificaciones y la funcionalidad de la infraestructura existente, deben garantizarse durante el diseño y ejecución de las obras, así como en la operación y uso de las mismas.

Diagonal 47 No. 77A - 09 Interior 11
Conmutador: 4292801 Fax:4292833
www.idiger.gov.co

Código Postal: 111071

GP-CER453497 CO-SC-CER453496 CO-SC-CER453496 CO-SA-CER366134

Certificado N° CO-SC-CER453496
Certificado N° CO-SA-CER366134
Certificado N° GP-CER453497

Diseño de políticas para el proceso de Coordinación del Sistema Distrital de Gestión del Riesgo y el Cambio Climático, gestión del conocimiento y análisis de los riesgos de desastres y efectos del cambio climático, gestión para el reasentamiento de la población en alto riesgo, diseño y gestión de la construcción de obras e implementación de acciones dirigidas a la mitigación de riesgos de desastres y de emergencias, promoción, educación y comunicación para la apropiación de los procesos de reducción de riesgos y adaptación al cambio climático, dirección, coordinación y desarrollo de actividades operativas e institucionales y del Sistema Distrital de Gestión del Riesgo y Cambio Climático (SDGR-CC), relacionadas con la planificación, preparación y logística para la activación de los sistemas de alerta temprana y respuesta integral de emergencias en la ciudad de Bogotá , D.C.

BOGOTÁ MEJOR PARA TODOS

- Al responsable de la construcción aledaña correspondiente al proyecto urbanístico Bosque de Tulipanes ubicado en el predio de la Avenida Calle 153 No 109B-18 tener en cuenta, que de acuerdo a lo estipulado en el Artículo 32 del Decreto 172 de 2014, es responsabilidad de quien ejecuta obras, el realizar el respectivo análisis de riesgos y tomar las medidas de prevención y mitigación, artículo que es citado a continuación:

  Artículo 32°.- *Análisis específicos de riesgo y planes de contingencia. De conformidad con el* ***artículo 42 de la Ley 1523 de 2012*** *todas las entidades públicas o privadas, encargadas de la prestación de servicios públicos, que ejecuten obras civiles mayores o que desarrollen actividades industriales o de otro tipo que desarrollen actividades en el Territorio Distrital, que puedan significar riesgo de desastre para la sociedad, así como las que específicamente determine el IDIGER (Instituto Distrital de Gestión de Riesgo y Cambio Climático), deberán realizar un análisis específico de riesgo que considere los posibles efectos de riegos naturales y sociales sobre la infraestructura expuesta y aquellos que se deriven de los daños de la misma en su área de influencia, así como los que se deriven de su operación. Con base en este análisis diseñará e implementarán las medidas de reducción del riesgo y planes de emergencia y contingencia que serán de su obligatorio cumplimiento.*

- A la Alcaldía Local de Suba, desde su competencia, adelantar las acciones administrativas tendientes al seguimiento de las recomendaciones impartidas mediante este informe con el objeto de proteger la integridad física de los habitantes vecinos y transeúntes del sector.

11.1 Elaboró
Firma:_____ Iván Camilo Ibagos Vargas Ingeniero Civil- Especialista en Estructuras Código 222- Grado 23
Profesional de la Coordinación de Asistencia Técnica
11.2 Revisó
Firma:_____ Jairo William Torres Becerra Responsable del Grupo de Asistencia Técnica Subdirección de Análisis de Riesgos y Efectos de Cambio Climático

Diagonal 47 No. 77A - 09 Interior 11
Conmutador: 4292801 Fax:4292833
www.idiger.gov.co

Código Postal: 111071

GP-CER453497 CO-SC-CER453496 CO-SC-CER453496 CO-SA-CER366134

Certificado N° CO-SC-CER453496
Certificado N° CO-SA-CER366134
Certificado N° GP-CER453497

Diseño de políticas para el proceso de Coordinación del Sistema Distrital de Gestión del Riesgo y el Cambio Climático, gestión del conocimiento y análisis de los riesgos de desastres y efectos del cambio climático, gestión para el reasentamiento de la población en alto riesgo, diseño y gestión de la construcción de obras e implementación de acciones dirigidas a la mitigación de riesgos de desastres y de emergencias, promoción, educación y comunicación para la apropiación de los procesos de reducción de riesgos y adaptación al cambio climático, dirección, coordinación y desarrollo de actividades operativas e institucionales y del Sistema Distrital de Gestión del Riesgo y Cambio Climático (SDGR-CC), relacionadas con la planificación, preparación y logística para la activación de los sistemas de alerta temprana y respuesta integral de emergencias en la ciudad de Bogotá , D.C

BOGOTÁ MEJOR PARA TODOS