DIAGNÓSTICO TÉCNICO DI - 8879
SUBDIRECCIÓN DE ANÁLISIS DE RIESGOS Y EFECTOS DE CAMBIO CLIMÁTICO
COORDINACIÓN DE ASISTENCIA TÉCNICA
EVENTO SIRE No. 3609431
RADICADO IDIGER No 2016ER11

1. DATOS GENERALES DEL EVENTO

ATENDIÓ: FREDY ENRIQUE QUIROGA QUIRA				**SOLICITANTE:** Cuerpo Oficial de bomberos de Bogotá
COE	20	MÓVIL	2	
FECHA	31-Diciembre-2015	HORA	9:00 A.m.	**VIGENCIA:** Temporal mientras no se modifique significativamente las condiciones físicas del sector

DIRECCIÓN	Carrera 72H Bis B 38-19 Sur Calle 38 Sur No 72H-83 Carrera 72H Bis B 38-23 Sur Carrera 72H Bis B 38-11 Sur Calle 38 Sur No 72H-81 Calle 38 Sur No 72H-85	**ÁREA DIRECTA**			5000 m²		
SECTOR CATASTRAL	PROVIDENCIA OCCIDENTAL	**POBLACIÓN ATENDIDA**			28		
UPZ	CARVAJAL	**FAMILIAS**	7	**ADULTOS**	21	**NIÑOS**	7
LOCALIDAD	8-KENNEDY	**PREDIOS EVALUADOS**			6		
CHIP	AAA0042CYKL AAA0042CYFT AAA0042CYLW AAA0042CYJH AAA0042CYHY AAA0042CYEA	**OFICIO REMISORIO**			CR-22928		

2. TIPO DE EVENTO

REMOCIÓN EN MASA		INUNDACIÓN		ESTRUCTURAL	X

ACLARACION

El Instituto Distrital de Gestión de Riesgos y Cambio Climático – IDIGER, en cumplimiento de sus funciones, realiza verificaciones basadas en la inspección visual, identificación y valoración cualitativa de las afectaciones del hábitat a nivel urbano y rural, con el objeto de establecer el compromiso en la estabilidad y habitabilidad de las mismas, a fin de identificar edificaciones y/o viviendas inseguras, para realizar las acciones pertinentes a las que haya lugar.

Diagonal 47 No. 77B -09 Interior 11 - Conmutador: 4292801 Fax. 4292833 - Bogotá D.C. - Colombia
Página Web: www.idiger.gov.co y www.sire.gov.co mail: idiger@idiger.gov.co

3. ANTECEDENTES:

El Predio de la Carrera 72H Bis B 38-19 Sur, se encuentra ubicado en el sector catastral Providencia Occidental de la localidad de Kennedy y según el Plano Normativo de Amenaza por Fenómenos de Remoción en Masa e Inundación del Plan de Ordenamiento Territorial de Bogotá POT (Decreto 190 de 2004, por el cual se compilan los Decretos 619 de 2000 y 469 de 2003, el sector no presenta amenaza por procesos de remoción en masa ni por inundación (Ver figura 1).



Figura 1. Localización para los predios y el sector evaluado en atención a los Eventos SIRE No. 3609031, Sector Catastral Providencia de la Localidad de Kennedy. (Imagen e información tomada de Mapas Bogotá).

Diagonal 47 No. 77B -09 Interior 11 - Conmutador: 4292801 Fax. 4292833 - Bogotá D.C. - Colombia
Página Web: www.idiger.gov.co y www.sire.gov.co mail: idiger@idiger.gov.co

Tabla No. 1. Relación de predios evaluados en atención al evento SIRE No. 3609031, Sector Catastral Providencia de la Localidad de Kennedy

ID	RESPONSABLE DEL PREDIO	DIRECCION	CHIP	ACTA
1	Jair Zambrano	Carrera 72H Bis B 38-19 Sur	AAA0042CYKL	7903
2	Alexander Espitia	Calle 38 Sur No 72H-83	AAA0042CYFT	7904
3	Carlos corcho	Carrera 72H Bis B 38-23 Sur	AAA0042CYLW	N/A
4	Sin información	Carrera 72H Bis B 38-11 Sur	AAA0042CYJH	N/A
5	Sin información	Calle 38 Sur No 72H-81	AAA0042CYHY	N/A
6	Sildana Roció Acero	Calle 38 Sur No 72H-85	AAA0042CYEA	N/A
7	Alcaldía Local de Kennedy	Carrera 72H Bis B con Calle 38Sur	N/A	3583

4. DESCRIPCIÓN Y CAUSAS:

Se realizó inspección visual al sector donde se localizan los predios listados en la tabla 1 evaluados en atención al incendio ocurrido en el predio de la Carrera 72H Bis B 38-19 Sur, donde funciona una bodega de almacenamiento de aerosoles (lanza espuma), identificando que se emplazan viviendas de uno (1) a tres (3) niveles, construidas en mampostería parcialmente confinada, con placas de entrepiso en concreto reforzado, cubiertas livianas en tejas de asbesto cemento en algunos casos y en otros concreto; y edificios de hasta 6 niveles construidos en sistemas aporticados. Las viviendas en términos generales presentan deficiencias constructivas relacionadas con la ausencia de elementos de confinamiento y amarre del tipo columnas y vigas.

Por otra parte las edificaciones se encuentran emplazadas en una zona consolidada de tendencia plana, con vías de acceso pavimentadas.

En el predio de la Carrera 72H Bis B 38-19 Sur, donde funcionaba la bodega de almacenamiento de aerosoles (lanza espuma), se presentó un incendio, resultando comprometida la estabilidad y funcionalidad en 2 predios. Sin embargo se evaluaron 4 predios adicionales donde las afectaciones corresponden principalmente a rotura de la cristalería de los ventanales y en algunos casos desprendimiento de los cielos rasos. De igual manera el incendio afectó redes de energía, gas natural y telefonía, localizadas en la zona de influencia del incendio.

A continuación se describe los predios listados en la tabla 1 que se evaluaron en el sector Catastral Providencia Occidental de la localidad de Kennedy en atención al evento SIRE 3609431.

.

Diagonal 47 No. 77B -09 Interior 11 - Conmutador: 4292801 Fax. 4292833 - Bogotá D.C. - Colombia
Página Web: www.idiger.gov.co y www.sire.gov.co mail: idiger@idiger.gov.co



DATOS DEL PREDIO

ID Cartografía: (Figura 1)
Dirección: Carrera 72H Bis B 38-19 Sur
Responsable:
Chip: AAA0042CYKL

Descripción:
La bodega de almacenamiento de aerosoles (lanza espuma), donde se presentó el incendio, corresponde a una estructura de tres niveles construida, en mampostería confinada con pórticos en concreto en algunos sectores y muros de carga, placas de entre piso en concreto y reticular articulado, muros divisorios en mampostería y divisiones en yeso (Drywall), cubierta en tejas de asbesto cemento soportada por una estructura en cerchas metálica.

Dicha construcción presenta afectaciones relacionadas con el colapso parcial de las placas de entrepiso, así como de la cubierta, daños severos en los muros de cerramiento y divisorios, razón por la cual se encuentra comprometida la estabilidad estructural y la funcionalidad de la misma.

Diagonal 47 No. 77B -09 Interior 11 - Conmutador: 4292801 Fax. 4292833 - Bogotá D.C. - Colombia
Página Web: www.idiger.gov.co y www.sire.gov.co mail: idiger@idiger.gov.co



Colapso parcial del muro de cerramiento del predio de la Carrera 72H Bis B 38-19 Sur.

DATOS DEL PREDIO

ID Cartografía: 1 (Figura 2)
Dirección Calle 38 Sur No 72H-83
Responsable:
Chip: AAA0042CYFT

Descripción:

En el predio de la Calle 38 Sur No 72H-83, Se emplaza una vivienda de un (1) nivel hacia la parte frontal y de dos (2) niveles hacia la parte posterior, construida en mampostería parcialmente confinada, cubierta liviana en teja de asbesto cemento soportada por un entramado en madera que a su vez se apoya sobre los muros de cerramiento perimetrales de la misma, vivienda que presenta deficiencias constructivas relacionadas con la ausencia de elementos de confinamiento y amarre.

Al momento de la visita técnica, se identifican afectaciones sobre el muro de cerramiento del costado norte del predio de la Carrera 72H Bis B 38-19 Sur, que consisten en colapsos parciales de dicho muro, lo que compromete un área de aproximadamente 20 metros cuadrados del predio de la Calle 38 Sur No 72H-83, donde funciona un taller de mecanica.

Diagonal 47 No. 77B -09 Interior 11 - Conmutador: 4292801 Fax. 4292833 - Bogotá D.C. - Colombia
Página Web: www.idiger.gov.co y www.sire.gov.co mail: idiger@idiger.gov.co



DATOS DEL PREDIO

ID Cartografía: 3 (Figura 1)
Dirección: Carrera 72H Bis B 38-23 Sur
Responsable:
Chip: AAA0083UWHK

Descripción:

Edificación de cuatro (4) niveles, con un apartamento por piso y el primer nivel de uso comercial, con sistema constructivo de muros de carga con columnas en algunos sectores, placas de entre piso en concreto que a su vez se apoya sobre los muros de cerramiento perimetrales de la misma, edificación que presenta deficiencias constructivas relacionadas con la ausencia de elementos de confinamiento y amarre.

Es pertinente mencionar que en la edificación se observan afectaciones en elementos no estructurales tales como rotura de la cristalería de los ventanales.

Diagonal 47 No. 77B -09 Interior 11 - Conmutador: 4292801 Fax. 4292833 - Bogotá D.C. - Colombia
Página Web: www.idiger.gov.co y www.sire.gov.co mail: idiger@idiger.gov.co



DATOS DEL PREDIO

ID Cartografía: 4(Figura 1)
Dirección: Carrera 72H Bis B 38-11 Sur
Responsables: Sin Información
Chip: AAA0042CYJH

Descripción: Edificación de tres (3) niveles, el primer nivel de uso comercial, con sistema constructivo de muros de carga, placas de entre piso en concreto que a su vez se apoya sobre los muros de cerramiento perimetrales de la misma, edificación que presenta deficiencias constructivas relacionadas con la ausencia de elementos de confinamiento y amarre.

Es pertinente mencionar que la verificación se realizó desde el exterior de la edificación desde todos sus costados visibles ya que no se permitió el ingreso al mismo.



DATOS DEL PREDIO

ID Cartografía: 5 (Figura 1)
Dirección: Calle 38 Sur No 72H-81
Responsables: Sin Información
Chip: AAA0042CYHY

Descripción: Edificación de cuatro (4) niveles, con sistema constructivo aporticado, placas de entre piso en concreto la cual se encuentra en proceso de construcción (acabados).

Es pertinente mencionar que la verificación se realizó desde el exterior de la edificación desde todos sus costados visibles ya que no se permitió el ingreso al mismo.

Diagonal 47 No. 77B -09 Interior 11 - Conmutador: 4292801 Fax. 4292833 - Bogotá D.C. - Colombia
Página Web: www.idiger.gov.co y www.sire.gov.co mail: idiger@idiger.gov.co



DATOS DEL PREDIO

ID Cartografía: 6 (Figura 1)
Dirección: Calle 38 Sur No 72H-85
Responsables: Sin Información
Chip: AAA0042CYEA

Descripción:
En el predio de la Calle 38 Sur No 72H-85, se emplaza una vivienda de un de dos (2) niveles hacia la parte posterior, construida en mampostería parcialmente confinada, cubierta liviana en teja de asbesto cemento soportada por un entramado en madera que a su vez se apoya sobre los muros de cerramiento perimetrales de la misma, vivienda que presenta deficiencias constructivas relacionadas con la ausencia de elementos de confinamiento y amarre.

AFECTACIÓN EN INFRAESTRUCTURA PÚBLICA:

SI	X	NO		¿CUAL?	Compromiso del tramo vehicular de la Carrera 72H Bis B con Calle 38 Sur, a la altura del predio del predio de la Carrera 72H Bis B 38-19 Sur, donde se presento el incendio.

5. RIESGOS ASOCIADOS (Potenciales daños que se esperarían de no implementar las recomendaciones)

- Colapso total de la estructura emplaza en el predio de la Carrera 72H Bis B 38-19 Sur, donde se presento el incendio.

- Deterioro de los elementos estructurales y no estructurales que conforman las edificaciones emplazadas en los predios listados en la tabla 2, del sector Catastral Providencia de la Localidad de Kennedy.

Tabla No. 2. Relación de predios evaluados en atención al evento SIRE No. 3609031, Sector Catastral Providencia de la Localidad de Kennedy.

ID	RESPONSABLE DEL PREDIO	DIRECCION	CHIP	ACTA
2	Alexander Espitia	Calle 38 Sur No 72H-83	AAA0042CYFT	7904
3	Carlos corcho	Carrera 72H Bis B 38-23 Sur	AAA0042CYLW	N/A
4	Sin información	Carrera 72H Bis B 38-11 Sur	AAA0042CYJH	N/A
5	Sin información	Calle 38 Sur No 72H-81	AAA0042CYHY	N/A
6	Sildana Roció Acero	Calle 38 Sur No 72H-85	AAA0042CYEA	N/A

Diagonal 47 No. 77B -09 Interior 11 - Conmutador: 4292801 Fax. 4292833 - Bogotá D.C. - Colombia
Página Web: www.idiger.gov.co y www.sire.gov.co mail: idiger@idiger.gov.co

6. ACCIONES ADELANTADAS

- El día 31 de Diciembre de 2015 en atención al evento SIRE No 3609031, se realizó inspección visual por parte de personal del Instituto Distrital de Gestión de Riesgos y Cambio Climático – IDIGER, de los predios listados en la tabla No. 3, los cuales al momento de la visita presentaban algún tipo de afectación debido al incendio presentado en la bodega emplaza en el predio de la Carrera 72H Bis B 38-19 Sur, en el sector Catastral Providencia de la Localidad de Kennedy.

Tabla No. 3. Relación de predios evaluados en atención al evento SIRE No. 3609031, Sector Catastral Providencia de la Localidad de Kennedy

ID	RESPONSABLE DEL PREDIO	DIRECCION	CHIP	ACTA
1	Jair Zambrano	Carrera 72H Bis B 38-19 Sur	AAA0042CYKL	7903
2	Alexander Espitia	Calle 38 Sur No 72H-83	AAA0042CYFT	7904
3	Carlos corcho	Carrera 72H Bis B 38-23 Sur	AAA0042CYLW	N/A
4	Sin información	Carrera 72H Bis B 38-11 Sur	AAA0042CYJH	N/A
5	Sin información	Calle 38 Sur No 72H-81	AAA0042CYHY	N/A
6	Sildana Roció Acero	Calle 38 Sur No 72H-85	AAA0042CYEA	N/A

- En atención al evento de emergencia SIRE 3609431, el día 31 de diciembre de 2015, personal del IDIGER, realizó la recomendación de restricción del andén frontal a la edificación afectada, así como al carril colindante por el riesgo de colapsos parciales o totales frente a cargas normales de servicio, mediante acta que se relaciona a continuación en la Tabla No. 4.

Tabla No. 4. Predio con recomendación de restricción parcial de uso, emitida en Atención al evento de emergencia SIRE 3609431 del 31/12/2015

No.	ACTA DE RESTRICCIÓN	NOMBRE DE LA PERSONA NOTIFICADA EN EL ACTA DE RESTRICCIÓN	ACTA DE RESTRICCIÓN	NOMENCLATURA OFICIAL / MANAZANA Y LOTE (UAECD)
1.	3583	Alcaldía Local	Jair Zambrano	Carrera 72 H Bis No. 38-32 Sur

- A través de la red distrital, se solicitó a la Empresa de Energía Bogotá (CODENSA) de Bogotá, a la empresa de telefonía (ETB) y a la Empresa de Gas Natural Fenosa, verificar el adecuado funcionamiento y/o descartar y/o evitar la presencia de fugas producto del desempate y/o rotura de las redes que se encuentran a su cargo, posteriores al incendio ocurrido en la bodega emplaza en el predio de la Carrera 72H Bis B 38-19 Sur, en el sector Catastral Providencia de la Localidad de Kennedy.

7. CONCLUSIONES

- La estabilidad estructural y funcionalidad de la edificación emplazada en la Carrera 72H Bis B 38-19 Sur, se encuentran comprometidas en la actualidad producto de las afectaciones que involucran elementos estructurales y no estructurales, por las altas

Diagonal 47 No. 77B -09 Interior 11 - Conmutador: 4292801 Fax. 4292833 - Bogotá D.C. - Colombia
Página Web: www.idiger.gov.co y www.sire.gov.co mail: idiger@idiger.gov.co

temperaturas provenientes del incendio que se presentó en la edificación, situación que representa riesgo de colapsos parciales o totales frente a cargas normales de servicio.

- La estabilidad estructural y funcionalidad de la edificación emplazada en la Calle 38 Sur No 72H-83, se encuentran comprometidas en la actualidad por las afectaciones que presenta el muro de cerramiento del costado norte del predio de la Carrera 72H Bis B 38-19 Sur, por el colapso parciales de dicho muro, lo que compromete un área de aproximadamente 20 metros cuadrados del predio de la Calle 38 Sur No 72H-83.

- La funcionalidad del tramo de andén frontal de la edificación emplazada en la Carrera 72 H Bis No. 38-19 Sur, se encuentra comprometida en la actualidad por el riesgo de colapso que presenta la estructura frente a cargas normales de servicio y cargas dinámicas.

- La estabilidad estructural, habitabilidad y funcionalidad de las edificaciones listadas a continuación en la Tabla No 4, no se encuentran comprometidas en la actualidad, por el incendio ocurrido en el predio de la Carrera 72 H Bis No. 38-19 Sur.

- **Tabla No. 5.** Relación de predios evaluados en atención al evento SIRE No. 3609031, Sector Catastral Providencia de la Localidad de Kennedy

ID	RESPONSABLE DEL PREDIO	DIRECCION	CHIP	ACTA
3	Carlos corcho	Carrera 72H Bis B 38-23 Sur	AAA0042CYLW	N/A
4	Sin información	Carrera 72H Bis B 38-11 Sur	AAA0042CYJH	N/A
5	Sin información	Calle 38 Sur No 72H-81	AAA0042CYHY	N/A
6	Sildana Roció Acero	Calle 38 Sur No 72H-85	AAA0042CYEA	N/A

8. ADVERTENCIAS

- Para adelantar cualquier intervención en los predios se debe consultar la reglamentación urbanística definida por la Secretaría Distrital de Planeación – SDP, para establecer aspectos que no son competencia del IDIGER, relacionados con las restricciones y/o condicionamientos al uso del suelo. Adicionalmente, tanto los estudios como las intervenciones a realizar deberán contar con el apoyo de personal idóneo, garantizando que se cumplan los requerimientos establecidos en el Reglamento Colombiano de Construcción Sismo Resistente NSR-10 de acuerdo con la normatividad vigente, para lo cual se deben tramitar los permisos y licencias respectivos.

- Las conclusiones y recomendaciones impartidas durante la visita realizada están basadas en la inspección visual, por tal razón pueden existir situaciones no previstas en él y se escapan de su alcance. Igualmente, se reitera que dichas inspecciones NO hacen las veces de dictamen pericial que sirva de soporte para reclamaciones.

Diagonal 47 No. 77B -09 Interior 11 - Conmutador: 4292801 Fax. 4292833 - Bogotá D.C. - Colombia
Página Web: www.idiger.gov.co y www.sire.gov.co mail: idiger@idiger.gov.co

La información sobre el predio corresponde a la suministrada en campo por los habitantes del sector.

- La vigencia de las conclusiones y recomendaciones impartidas mediante el presente documento técnico es temporal, y se mantienen hasta tanto se modifiquen de manera significativa las condiciones del sector visitado.

9. RECOMENDACIONES

- Al responsable y/o responsables de la situación de emergencia que se presentó en el predio de la Carrera 72 H Bis No. 38-19 Sur (Bodega de almacenamiento de Aerosoles lanza espuma), implementar de manera inmediata las acciones necesarias encaminadas a subsanar las afectaciones generadas en la infraestructura pública y/o privada localizada en el sector evaluado (entiéndase por infraestructura pública: viviendas, vías, redes etc...). Para cumplir con esta se deberán adelantar los estudios necesarios que determinen la mejor alternativa para tal fin (ya sea mediante la reparación y/o reconstrucción y/o demolición, etc...), acciones que se deberán adelantar con el apoyo de personal idóneo, garantizando que se cumplan los requerimientos establecidos en el Reglamento Colombiano de Construcción Sismo Resistente NSR-10, de acuerdo con la normatividad vigente, para lo cual se deben tramitar los permisos y licencias respectivos.

- Al responsable del predio de la Carrera 72 H Bis No. 38-19 Sur (Bodega de almacenamiento de Aerosoles lanza espuma), garantizar el cumplimiento de lo estipulado en la *Ley 1523 de 2013 capitulo III Artículo 42. Análisis específicos de riesgo y planes de contingencia, referente a:*

  ARTÍCULO 42. ANÁLISIS ESPECÍFICOS DE RIESGO Y PLANES DE CONTINGENCIA. *Todas las entidades públicas o privadas encargadas de la prestación de servicios públicos, que ejecuten obras civiles mayores o que desarrollen actividades industriales o de otro tipo que puedan significar riesgo de desastre para la sociedad, así como las que específicamente determine la Unidad Nacional para la Gestión del Riesgo de Desastres, deberán realizar un análisis específico de riesgo que considere los posibles efectos de eventos naturales sobre la infraestructura expuesta y aquellos que se deriven de los daños de la misma en su área de influencia, así como los que se deriven de su operación. Con base en este análisis diseñará e implementarán las medidas de reducción del riesgo y planes de emergencia y contingencia que serán de su obligatorio cumplimiento.*

- Al responsable y/o responsables de los predios listados en la tabla 6, del Sector Catastral Providencia de la Localidad de Kennedy, acoger la recomendación de

Diagonal 47 No. 77B -09 Interior 11 - Conmutador: 4292801 Fax. 4292833 - Bogotá D.C. - Colombia
Página Web: www.idiger.gov.co y www.sire.gov.co mail: idiger@idiger.gov.co

restricción de uso, hasta tanto se implementen las medidas que garanticen las condiciones de estabilidad y funcionalidad de las edificaciones.

Tabla No. 6. Relación de predios evaluados con restricción de uso en atención al evento SIRE No. 3609031, Sector Catastral Providencia de la Localidad de Kennedy.

ID	RESPONSABLE DEL PREDIO	DIRECCION	CHIP	ACTA
1	Jair Zambrano	Carrera 72H Bis B 38-19 Sur	AAA0042CYKL	7903
2	Alexander Espitia	Calle 38 Sur No 72H-83	AAA0042CYFT	7904

- A la empresa de Gas Natural Fenosa, desde su respectiva competencia, adelantar el mantenimiento y revisión de las redes localizada en el sector de la Carrera 72H Bis B Con Calle 38 Sur del Sector Catastral Providencia de la Localidad de Kennedy, con el fin de garantizar su adecuado funcionamiento y descartar y/o evitar la presencia de fugas producto del desempate y/o rotura de las mismas.

- A la empresa de Energía de Bogotá (CODENSA), desde su respectiva competencia, adelantar el mantenimiento y revisión de las redes localizada en el sector de la Carrera 72H Bis B Con Calle 38 Sur del Sector Catastral Providencia de la Localidad de Kennedy, con el fin verificar las condiciones después de ocurrido el incendio.

- A la empresa de Teléfonos de Bogotá (ETB), desde su respectiva competencia, adelantar el mantenimiento y revisión de las redes localizada en el sector de la Carrera 72H Bis B Con Calle 38 Sur del Sector Catastral Providencia de la Localidad de Kennedy, con el fin verificar las condiciones después de ocurrido el incendio.

- Se recomienda a los responsable de los predios listados en la tabla 1, en el Sector Catastral San Luis de la Localidad de Teusaquillo, realizar un seguimiento permanente de las condiciones de estabilidad de las edificaciones y del terreno en general e informar a esta entidad si se presentan cambios importantes que alteren o modifiquen su estabilidad.

Tabla No. 1. Relación de predios evaluados en atención al evento SIRE No. 3609031, Sector Catastral Providencia de la Localidad de Kennedy

ID	RESPONSABLE DEL PREDIO	DIRECCION	CHIP	ACTA
1	Jair Zambrano	Carrera 72H Bis B 38-19 Sur	AAA0042CYKL	7903
2	Alexander Espitia	Calle 38 Sur No 72H-83	AAA0042CYFT	7904
3	Carlos corcho	Carrera 72H Bis B 38-23 Sur	AAA0042CYLW	N/A
4	Sin información	Carrera 72H Bis B 38-11 Sur	AAA0042CYJH	N/A
5	Sin información	Calle 38 Sur No 72H-81	AAA0042CYHY	N/A
6	Sildana Roció Acero	Calle 38 Sur No 72H-85	AAA0042CYEA	N/A
7	Alcaldía Local de Kennedy	Carrera 72H Bis B con Calle 38Sur	N/A	3583

Diagonal 47 No. 77B -09 Interior 11 - Conmutador: 4292801 Fax. 4292833 - Bogotá D.C. - Colombia
Página Web: www.idiger.gov.co y www.sire.gov.co mail: idiger@idiger.gov.co

- A la Alcaldía Local de Kennedy, desde su competencia adelantar las acciones administrativas tendientes a verificar el cumplimiento de las recomendaciones impartidas mediante este informe técnico con el objeto de proteger la integridad física de los habitantes del predio evaluado.

10. APROBACIONES

11.1 Elaboró
Firma:  Nombre: FREDY ENRIQUE QUIROGA Profesión: INGENIERO CIVIL ESPECIALISTA EN GEOTECNIA VIAL Y PAVIMENTOS MP: 25202 – 183446 CND
Profesional de la Coordinación de Asistencia Técnica
11.2 Reviso

JAIRO WILLIAM TORRES BECERRA Responsable de la Coordinación de Asistencia Técnica Subdirección de Análisis de Riesgos y Efectos de Cambio Climático

Diagonal 47 No. 77B -09 Interior 11 - Conmutador: 4292801 Fax. 4292833 - Bogotá D.C. - Colombia
Página Web: www.idiger.gov.co y www.sire.gov.co mail: idiger@idiger.gov.co