1. INFORMACIÓN DE REFERENCIA

1.1 CONCEPTO DE AMENAZA RUINA Nº CAR:	2790
1.2 ÁREA:	Análisis de Riesgos y Efectos Cambio Climático
1.3 AREA FUNCIONAL:	Conceptos Técnicos
1.4 REFERENCIA CRUZADA RADICADO IDIGER:	2016ER15210
1.5 RESPUESTA OFICIAL No.	R0-89985

2. INFORMACIÓN GENERAL

2.1 SOLICITANTE:	INSPECCION 19 E DISTRITAL DE POLICIA
2.2 LOCALIDAD:	(19) CIUDAD BOLIVAR
2.3 UPZ:	(67) LUCERO
2.4 BARRIO O SECTOR CATASTRAL:	LA ESTRELLA DEL SUR
2.5 DIRECCIÓN:	CARRERA 18 G No. 74 A – 28 SUR
2.6 CHIP:	AAA0026LCPA
2.7 FECHA DE VISITA:	SEPTIEMBRE 21 DE 2016
2.8 POBLACIÓN BENEFICIADA:	5 Personas – 1 Familia
2.9 ÁREA (m2):	200 m² (Aproximadamente)

3. LOCALIZACIÓN

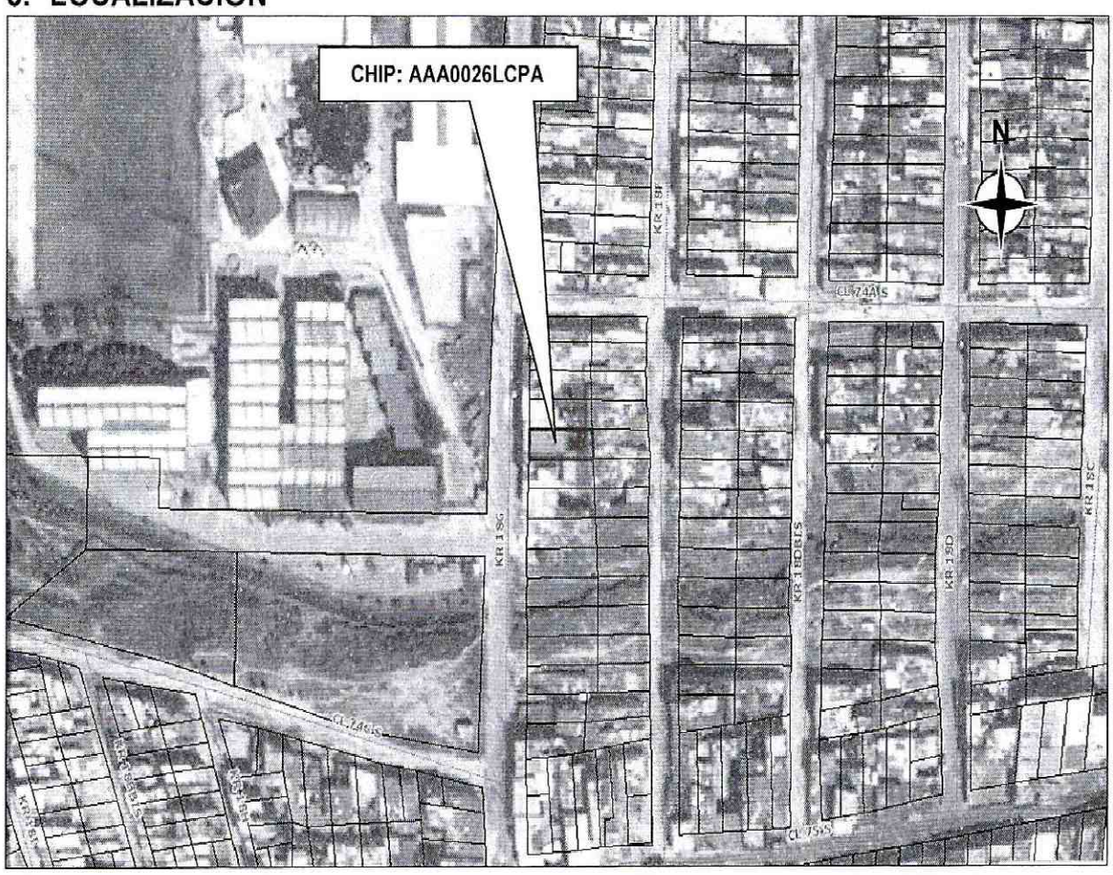

Diagonal 47 No. 77B -09 Interior 11 - Conmutador: 4292801 Fax. 4292833 - Bogotá D.C. - Colombia
Página Web: www.idiger.gov.co y www.sire.gov.co mail: idiger@idiger.gov.co

4. ALCANCE Y LIMITACIONES

Las conclusiones y recomendaciones del presente informe están basadas en las características y daños observados durante la inspección visual, la cual es necesariamente limitada; por lo tanto, pueden presentarse situaciones, condiciones o fenómenos no detectables que se escapan del alcance de este concepto. Su vigencia es temporal, mientras no se modifiquen significativamente las condiciones de la edificación.

De acuerdo con el Artículo 8 del Decreto 1469 de 2010 expedido por el Ministerio de Ambiente, Vivienda y Desarrollo Territorial, el estado de ruina de una edificación se define como: "*El estado de ruina se declarará cuando la edificación presente un agotamiento generalizado de sus elementos estructurales, previo peritaje técnico sobre la vulnerabilidad estructural de la construcción*". En el dictamen solamente se consideran las cargas habituales de servicio a las que se ve sometida la edificación y su vulnerabilidad estructural ante estas cargas. Asimismo se considera el riesgo público por posibles colapsos parciales o totales de los elementos no estructurales. El riesgo sísmico no se tiene en cuenta, ya que para establecer la capacidad de una edificación para soportar esta amenaza, se requieren evaluaciones con un mayor nivel de detalle y estudios más rigurosos siguiendo los criterios planteados en el Capítulo A.10 del Reglamento Colombiano de Construcción Sismo Resistente NSR-10 del Decreto 926 del 19 de marzo de 2010, el concepto de amenaza ruina no tiene tal alcance. Por lo anterior, los Conceptos Técnicos de Amenaza Ruina no son soporte técnico para realizar actualizaciones de la estructura a las normas sismorresistentes o respaldar cambios de uso de la edificación. Este concepto tampoco sirve como prueba en procesos judiciales donde se pretenda establecer las responsabilidades o la causa de los daños, en él solo se considera la situación estructural de la edificación en el momento en que se realiza la visita de inspección técnica y se estima la posibilidad de colapso estructural, las implicaciones de riesgo público sobre habitantes, vecinos y transeúntes, con el objeto de hacer recomendaciones para la solución del problema.

5. ANTECEDENTES

5.1. IDIGER: El Instituto Distrital de Gestión de Riesgos y Cambio Climático – IDIGER, no posee en su base de datos antecedentes para el predio objeto del presente concepto.

5.2. PROCESOS POLICIVOS O ADMINISTRATIVOS: La inspección técnica y el respectivo concepto obedecen a la solicitud hecha por la Inspección 19 E Distrital de Policía en desarrollo del proceso de Querella 008-16.

6. NOVEDADES DE LA INSPECCIÓN

El inmueble objeto de la visita de inspección técnica se encuentra habitado, la persona responsable de la edificación permitió el ingreso al interior, por tanto la inspección técnica se pudo realizar satisfactoriamente.

7. DESCRIPCIÓN FÍSICA Y ESTRUCTURAL

El predio es una edificación de dos niveles más un semisótano. La estructura principal es de muros de mampostería simple sin reforzar ni confinar en ladrillo tolete y bloques de arcilla cocida, existen vigas y columnas de concreto que ayudan a soportar el entrepiso de primer nivel en el sector del semisótano. Los entrepisos son

Diagonal 47 No. 77B -09 Interior 11 - Conmutador: 4292801 Fax. 4292833 - Bogotá D.C. - Colombia
Página Web: www.idiger.gov.co y www.sire.gov.co mail: idiger@idiger.gov.co

placa de concreto reforzado. Las escaleras son de concreto reforzado. La cubierta en el sector frontal es una placa del mismo tipo de la de entrepiso, en el sector posterior son tejas de fibrocemento soportadas por una estructura de elementos metálicos que se apoyan en los muros, en el sector central existe un área a manera de patio cubierto con tejas traslucidas. El muro de fachada tiene acabados de pañete y pintura al igual que los muros internos. Las características de la edificación se pueden apreciar en el registro fotográfico.

8. DESCRIPCIÓN DEL ESTADO ACTUAL

La evaluación de los daños se realiza para los elementos que conforman la estructura de soporte de la edificación que inciden en la estabilidad global. Adicionalmente, se evalúan daños en otros elementos (no estructurales y/o arquitectónicos) que puedan representar riesgo para la vida y seguridad de los ocupantes y/o transeúntes. En la Tabla 1 se registran los resultados de la evaluación de los daños con que se fundamenta la clasificación global del daño del inmueble y en la Tabla 2 se indica los preceptos bajo los cuales se establece sobre la condición de amenaza ruina. El estado y condiciones de la edificación se pueden apreciar en el registro fotográfico.

Tabla 1. Registro y evaluación de daños del inmueble

Elementos estructura soporte		**Indicar % del elemento para cada nivel de Daño**					**Comentarios** *Se asigna para cada nivel de daño un porcentaje equivalente a la cantidad o extensión del elemento. Si la edificación es de más de un piso, se escoge el piso en el que se concentren los mayores niveles de daños. PRIMER PISO Elementos que no hacen parte de la estructura no significa problemas en la estabilidad global. Esto corresponde a una característica particular del sistema estructural de la edificación*
		Ninguno	Leve	Moderado	Fuerte	Severo	
		N	**L**	**M**	**F**	**S**	
Elementos esenciales	Muros	70	30	0	0	0	Un nivel de daño clasificado como Leve (L) corresponde a Agrietamiento perceptible a simple vista sobre la superficie del muro y/o pérdida de revoque (pañete). Regatas.
	Columnas	80	10	10	0	0	Un nivel de daño clasificado como Moderado (M) corresponde a Agrietamiento en la superficie del concreto, pérdida incipiente del recubrimiento.
	Nudos/ Conexiones	80	10	10	0	0	
Otros elementos	Vigas	80	10	10	0	0	
	Entrepisos	80	20	0	10	0	Un nivel de daño clasificado como Leve (L) corresponde a Fisuración perceptible a simple vista sobre la superficie del concreto.
	Escaleras	100	0	0	0	0	Un nivel de daño clasificado como Ninguno (N) corresponde a Fisuras casi imperceptibles sobre la superficie de concreto.

Elementos no estructurales - Arquitectónicos	**Indicar Daño** **P**= Predominante **C**= Crítico					**Comentarios** *Se listan los elementos más representativos a juicio del ingeniero evaluador.*
	N	**L**	**M**	**F**	**S**	
Cubierta	P					Un nivel de daño clasificado como Ninguno (N) corresponde a Fisuras casi imperceptibles sobre la superficie de concreto. No hay daño aparente.
Piso	P					Un nivel de daño clasificado como Ninguno (N) corresponde a Fisuras casi imperceptibles sobre la superficie de concreto.

Diagonal 47 No. 77B -09 Interior 11 - Conmutador: 4292801 Fax. 4292833 - Bogotá D.C. - Colombia
Página Web: www.idiger.gov.co y www.sire.gov.co mail: idiger@idiger.gov.co

Tabla 2. Clasificación global del daño y de la condición de amenaza ruina de la edificación

Clasificación del daño	Rango de daño %	Amenaza ruina	Descripción	Posibles recomendaciones
Ninguno	0	NO	Sin daño o daño insignificante	Ninguna
Leve	(0-10)	NO	Daño localizado en algunos elementos y que no ofrecen peligro para la integridad de sus ocupantes y/o transeúntes	Reparar elementos. Realizar mantenimiento para contrarrestar deterioro
Moderado	(10-30)	SI	Daño menor localizado en muchos elementos no estructurales, y/o daño menor localizado en algunos elementos estructurales y/o daño puntual en elemento que ofrece peligro para la integridad de las personas	Restringir zonas (esta recomendación es imprescindible en situaciones de peligro inminente). Reparar elementos de la estructura de soporte. Reparar y/o retirar los elementos que ofrezcan peligro de caerse. Realizar mantenimiento para contrarrestar deterioro
Fuerte	(30-60)	SI	Daño extensivo en elementos estructurales, con la consecuente disminución en su capacidad para resistir cargas y/o daño en elemento estructural que representa un compromiso en la estabilidad global de la edificación	Evacuar edificación. Proteger calles, edificaciones vecinas. Reparar elementos. Retirar elementos que puedan caer. Apuntalar. Realizar estudio para establecer medidas de intervención e implementarlas. De no acometer esta recomendación se debe demoler la edificación o parte de esta (Nota: los bienes de interés cultural poseen régimen especial)
Severo	(60-100)	SI	Daño grave generalizado en su estructura, presentan peligro de colapso o derrumbe inminente	Evacuar edificación. Proteger calles, edificaciones vecinas. Demoler edificación o parte de esta (Nota: los bienes de interés cultural poseen régimen especial)

En general, los muros de la edificación presentan daño nulo a leve no se detectan condiciones de inestabilidad de los muros. Se detecta deterioro de los acabados de muros en el semisótano por exceso de humedad. Las placas de entrepiso están en buenas condiciones. Las escaleras presentan daño nulo. Las cubiertas no presentan daño estructural. En el piso no se detectan afectaciones como agrietamientos ni deformaciones, al nivel del piso del semisótano se cavó un agujero para captar agua infiltrada en el suelo. La clasificación global del daño para esta edificación es leve y por lo tanto no amenaza ruina.

Diagonal 47 No. 77B -09 Interior 11 - Conmutador: 4292801 Fax. 4292833 - Bogotá D.C. - Colombia
Página Web: www.idiger.gov.co y www.sire.gov.co mail: idiger@idiger.gov.co

9. REGISTRO FOTOGRÁFICO



Foto 1. Fachada general del predio objeto del concepto.



Foto 2. Aspecto del interior del primer piso sector frontal.



Foto 3. Aspecto interno del sector posterior.



Foto 4. Aspecto general del interior en la zona del patio.



Foto 5. Muros del semisótano, deterior por humedad.



Foto 6. Deterior de los acabados de muros del semisótano.

Diagonal 47 No. 77B -09 Interior 11 - Conmutador: 4292801 Fax. 4292833 - Bogotá D.C. - Colombia
Página Web: www.idiger.gov.co y www.sire.gov.co mail: idiger@idiger.gov.co



Foto 7. Daño fuerte de acabados de muros por humedad.



Foto 8. Exceso de humedad en muros.



Foto 9. Muros del semisótano con exceso de humedad.

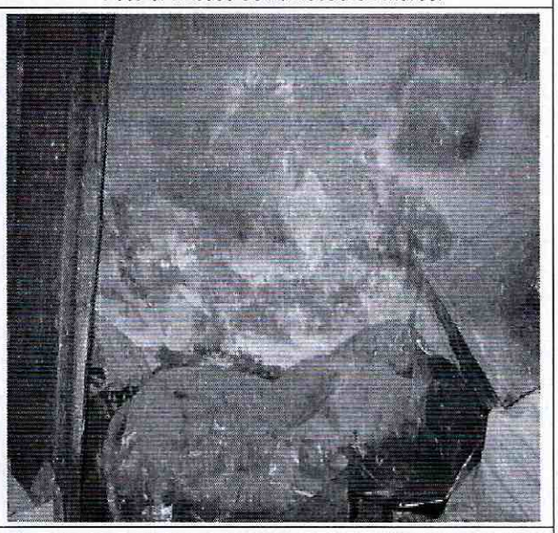

Foto 10. Deterioro del pañete de muros por humedad.



Foto 11. Deterioro de los acabados de la columna.



Foto 12. No se detecta daño en elementos estructurales.

Diagonal 47 No. 77B -09 Interior 11 - Conmutador: 4292801 Fax. 4292833 - Bogotá D.C. - Colombia
Página Web: www.idiger.gov.co y www.sire.gov.co mail: idiger@idiger.gov.co



Foto 13. Placa de entrepiso en buen estado.



Foto 14. Escaleras en buenas condiciones, sin daño visible.



Foto 15. Placa de piso sin evidencia de afectaciones.



Foto 16. Agujero para recolección de agua de infiltración.

10. CONCLUSIONES Y RECOMENDACIONES

De acuerdo con el estado actual y la evaluación de daños, se concluye que la edificación ubicada en la Carrera 18 G No. 74 A – 28 Sur **NO AMENAZA RUINA**. La clasificación global del daño es Leve lo cual significa que existe Daño localizado en algunos elementos y que no ofrecen peligro para la integridad de sus ocupantes y/o transeúntes.

Se recomienda a los responsables realizar las siguientes actividades:

- Desarrollar un estudio técnico de ingeniería que establezca las causas del exceso de humedad que está ocasionando el deterioro de los acabados de los muros, en especial los del semisótano y que a la vez determine las acciones a ejecutar para la solución de dicho problema, actividad que debe ser ejecutada por personal profesional idóneo

Diagonal 47 No. 77B -09 Interior 11 - Conmutador: 4292801 Fax. 4292833 - Bogotá D.C. - Colombia
Página Web: www.idiger.gov.co y www.sire.gov.co mail: idiger@idiger.gov.co

- Realizar las actividades que establezca el estudio del punto anterior

- Realizar labores de mantenimiento general, periódicamente, a todos los elementos que conforman la edificación, para prevenir y contrarrestar el deterioro y evitar posibles colapsos parciales de elementos estructurales y no estructurales

11. APROBACIONES

11.1 Elaboró	11.2 Revisó y avaló
CARLOS A. CHAVARRO M. Ingeniero Civil – Especialista en Estructuras M.P. No. 25202-50970CND	**Vo. Bo. CLAUDIO GERARDO HOZMAN MORA** Profesional Especializado 222 grado 29 Conceptos y Certificación de Riesgos

Diagonal 47 No. 77B -09 Interior 11 - Conmutador: 4292801 Fax. 4292833 - Bogotá D.C. - Colombia
Página Web: www.idiger.gov.co y www.sire.gov.co mail: idiger@idiger.gov.co