DIAGNÓSTICO TÉCNICO DI - 12715
SUBDIRECCIÓN DE ANÁLISIS DE RIESGOS Y EFECTOS DE CAMBIO CLIMÁTICO
GRUPO ASISTENCIA TÉCNICA
EVENTO SIRE No. 5250923

1. DATOS GENERALES DEL EVENTO

ATENDIÓ: Claudia Liliana Merchán Fajardo Jairo Mauricio Diaz Salazar Iván Camilo Ibagos Vargas Andrés Arandia Suárez Nelson David Millán del Valle Jeimmy Andrea Ballesteros Jairo Andrés Rojas Sánchez				**SOLICITANTE:** Unidad Administrativa Especial Cuerpo de Bomberos de Bogotá
CAT	2, 4, 5, 6, 7, 9, 10	**MOVIL:**	3 - 11	
FECHA:	17, 18, 19, 20 y 24 de enero de 2019			**VIGENCIA:** Temporal mientras no se modifique significativamente las condiciones físicas del sector

DIRECCIÓN REFERENCIA:	Calle 45 A Sur No. 50 A - 91 Escuela de Cadetes de Policia General Santander							
SECTOR CATASTRAL:	Fátima – Venecia – Samore Escuela General Santander Villa Mayor – Inglés – Claret Ospina Pérez Sur – Muzú – Autopista Sur Villa Mayor Oriental.	**ÁREA DIRECTA AFECTADA:**			26.5 Ha			
UPZ:	38 – Restrepo 39 – Quiroga 41 – Muzú 42 – Venecia.	**POBLACIÓN ATENDIDA:**			3120			
LOCALIDAD:	Tunjuelito Rafael Uribe Puente Aranda Antonio Nariño	**FAMILIAS**	678	**ADULTOS**	2184	**MENORES**	936	
CHIP:	AAA0159UMDE	**PREDIOS EVALUADOS**			685			
AREA INSPECCIONADA	97.64 Ha	**DOCUMENTO REMISORIO**			CR - 32698			

2. ALCANCE

El Instituto Distrital de Gestión de Riesgos y Cambio Climático – IDIGER, en cumplimiento de sus funciones, en especial las establecidas en el Decreto 173 de 2014, realiza la verificación de asistencia técnica con base en una inspección visual, aplicando la metodología para este tipo de procedimiento (Identificación y valoración cualitativa de la afectación del hábitat a nivel urbano y rural), con el objeto de valorar el grado de afectación de las edificaciones y/o infraestructura, que permite establecer el compromiso de estabilidad y funcionalidad de las mismas, a fin de identificar predios, y/o edificaciones y/o infraestructura inseguras, para analizar y determinar las acciones pertinentes a que haya lugar.

Diagonal 47 No. 77A - 09 Interior 11
Conmutador: 4292801 Fax:4292833
www.idiger.gov.co

Código Postal: 111071

Certificado N° CO-SC-CER453496
Certificado N° CO-SA-CER366134
Certificado N° GP-CER453497

Diseño de políticas para el proceso de Coordinación del Sistema Distrital de Gestión del Riesgo y el Cambio Climático, gestión del conocimiento y análisis de los riesgos de desastres y efectos del cambio climático, gestión para el reasentamiento de la población en alto riesgo, diseño y gestión de la construcción de obras e implementación de acciones dirigidas a la mitigación de riesgos de desastres y de emergencias, promoción, educación y comunicación para la apropiación de los procesos de reducción de riesgos y adaptación al cambio climático, dirección, coordinación y desarrollo de actividades operativas e institucionales y del Sistema Distrital de Gestión del Riesgo y Cambio Climático (SDGR-CC), relacionadas con la planificación, preparación y logística para la activación de los sistemas de alerta temprana y respuesta integral de emergencias en la ciudad de Bogotá , D.C.

BOGOTÁ MEJOR PARA TODOS

3. ACLARACIONES

En el presente Diagnóstico se evalúan la estabilidad, habitabilidad y funcionalidad de edificaciones ante cargas normales de servicio bajo condiciones actuales y considerando solicitaciones de tipo estático; la evaluación del comportamiento ante cargas dinámicas no está incluida dentro del alcance de la inspección visual, de manera que, el comportamiento de las estructuras evaluadas y del terreno ante solicitaciones dinámicas (sismos) es incierto.

El IDIGER no tiene dentro de su competencia, la de establecer juicios de responsabilidades sobre afectaciones en edificaciones, infraestructura y/o el terreno en general, ni pronunciamientos en relación con el cumplimiento de normatividad actual de diseño y construcción en cuanto a reforzamientos, mantenimientos, reparaciones y/o mejoramientos desarrollados en predios privados.

Tampoco hace parte de la competencia del IDIGER adelantar estudios de detalle de carácter cuantitativo que permitan deducir las causas reales y/o precisas de los daños que pudiesen ser identificados en infraestructura pública y/o privada, ni el comportamiento esperado de una edificación ante algún tipo de solicitación, (como por ejemplo un sismo), ni aprobar estudios, diseños, acciones o procedimientos desarrollados por terceros, encaminados a mitigar condiciones de riesgo que hayan sido identificadas.

4. ADVERTENCIAS

Las conclusiones y recomendaciones impartidas durante la visita realizada están basadas en la inspección visual realizada, por tal razón pueden existir situaciones no previstas en esta inspección y que se escapan de su alcance.

La vigencia de las conclusiones y recomendaciones impartidas mediante el presente documento técnico son de carácter temporal y se mantienen hasta tanto se modifiquen de manera significativa las condiciones físicas del sector visitado.

5. ESCENARIO DE RIESGO:

Construcciones (Afectación estructural por explosión)

6. LOCALIZACIÓN

La figura 1 muestra la zona de afectación por la onda expansiva, trazada a partir de un recorrido preliminar adelantado por personal del IDIGER por los costados de la Escuela de Cadetes de Policía "General Francisco de Paula Santander" – ECSAN, ubicada en la Calle 45 A Sur No. 50 A -91, de la localidad de Tunjuelito, a fin de identificar el nivel de daño presentado en las edificaciones que se encuentran alrededor. La zona afectada se dividió en cinco polígonos de inspección P1, P2, P3, P4 y P5 ubicados en torno de la Escuela de Cadetes de Policía, en esta última se referencia como Polígono P0, la zona inspeccionada al interior de la misma (ver figura 1).

La Tabla 1 presenta las coordenadas del polígono evaluado y el área total inspeccionada. El polígono P1 (ver figura 2) corresponde al sector catastral Villa Mayor de la localidad de Rafael Uribe Uribe y está comprendido entre la Diagonal 40 Sur, la Carrera 50 y la Carrera 33; polígono que de acuerdo con el recorrido realizado por personal de IDIGER, corresponde al polígono externo a la Escuela de Cadetes de Policía "General Francisco de Paula Santander" – ECSAN, más cercano al punto donde se presentó la explosión del carro bomba.

Diagonal 47 No. 77A - 09 Interior 11
Conmutador: 4292801 Fax:4292833
www.idiger.gov.co

Código Postal: 111071

Certificado N° CO-SC-CER453496
Certificado N° CO-SA-CER366134
Certificado N° GP-CER453497

Diseño de políticas para el proceso de Coordinación del Sistema Distrital de Gestión del Riesgo y el Cambio Climático, gestión del conocimiento y análisis de los riesgos de desastres y efectos del cambio climático, gestión para el reasentamiento de la población en alto riesgo, diseño y gestión de la construcción de obras e implementación de acciones dirigidas a la mitigación de riesgos de desastres y de emergencias, promoción, educación y comunicación para la apropiación de los procesos de reducción de riesgos y adaptación al cambio climático, dirección, coordinación y desarrollo de actividades operativas e institucionales y del Sistema Distrital de Gestión del Riesgo y Cambio Climático (SDGR-CC), relacionadas con la planificación, preparación y logística para la activación de los sistemas de alerta temprana y respuesta integral de emergencias en la ciudad de Bogotá , D.C.

BOGOTÁ MEJOR PARA TODOS

Figura 1. Ubicación general de los polígonos inspeccionados en atención al evento SIRE 5250923.

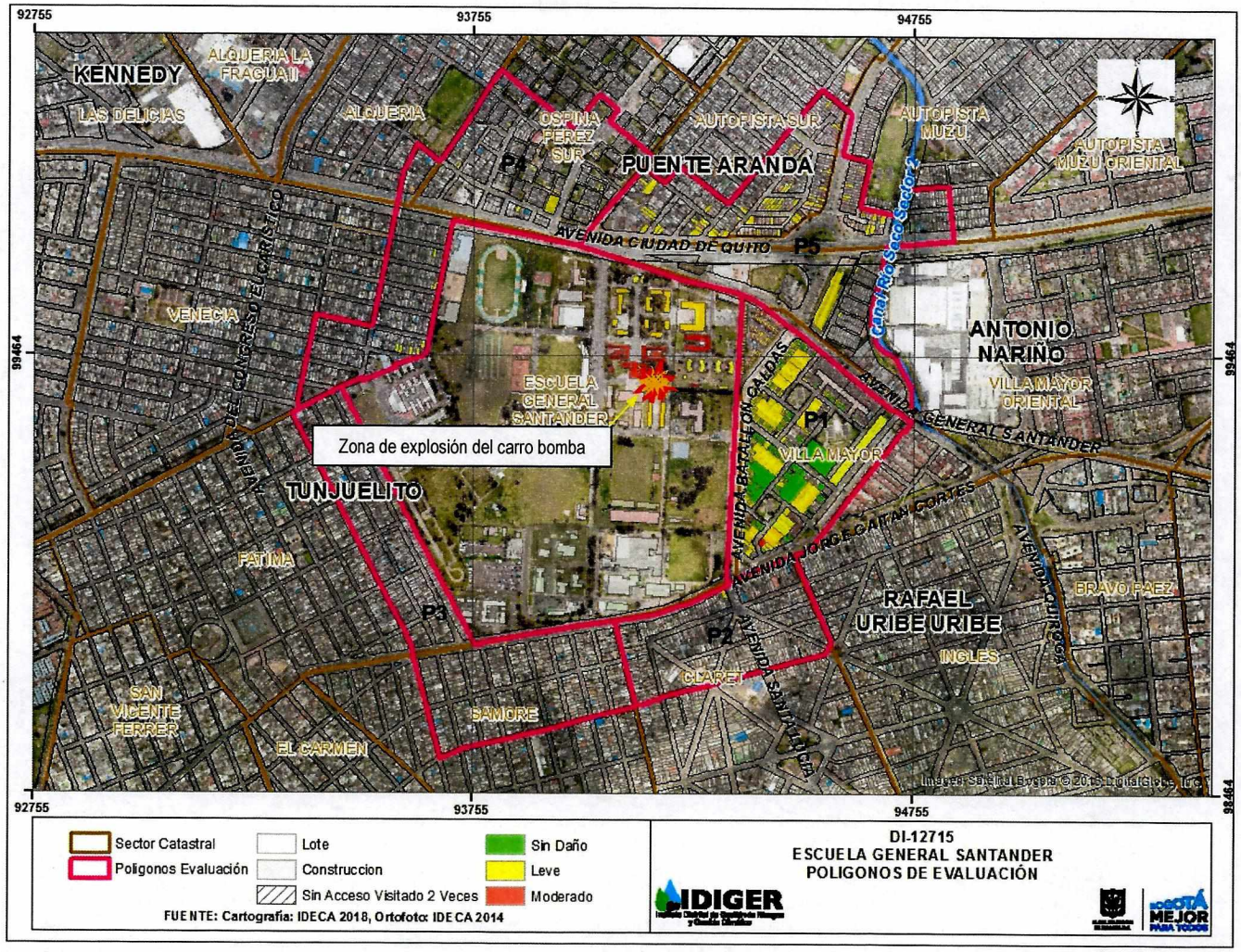

Diagonal 47 No. 77A - 09 Interior 11
Conmutador: 4292801 Fax:4292833
www.idiger.gov.co

Código Postal: 111071

Certificado N° CO-SC-CER453496
Certificado N° CO-SA-CER366134
Certificado N° GP-CER453497

Diseño de políticas para el proceso de Coordinación del Sistema Distrital de Gestión del Riesgo y el Cambio Climático, gestión del conocimiento y análisis de los riesgos de desastres y efectos del cambio climático, gestión para el reasentamiento de la población en alto riesgo, diseño y gestión de la construcción de obras e implementación de acciones dirigidas a la mitigación de riesgos de desastres y de emergencias, promoción, educación y comunicación para la apropiación de los procesos de reducción de riesgos y adaptación al cambio climático, dirección, coordinación y desarrollo de actividades operativas e institucionales y del Sistema Distrital de Gestión del Riesgo y Cambio Climático (SDGR-CC), relacionadas con la planificación, preparación y logística para la activación de los sistemas de alerta

BOGOTÁ MEJOR PARA TODOS

Figura 2. Ubicación del Polígono P0, Escuela de Cadetes de Policía "General Francisco de Paula Santander" y del polígono P1, en los cuales se identificaron la mayoría de los daños, producto de la onda expansiva generada por la explosión del carro bomba.

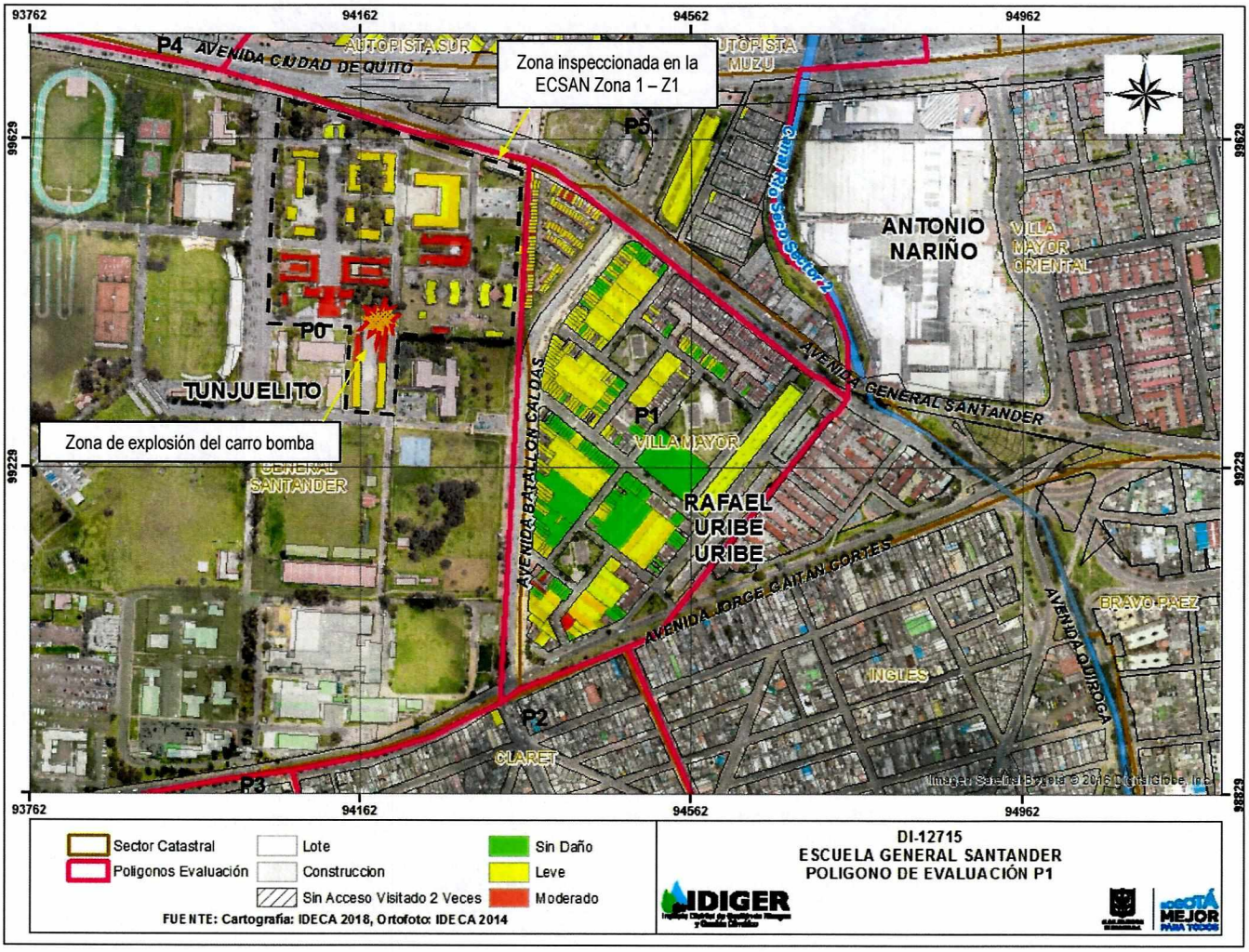

Diagonal 47 No. 77A - 09 Interior 11
Conmutador: 4292801 Fax:4292833
www.idiger.gov.co

Código Postal: 111071

Certificado N° CO-SC-CER453496
Certificado N° CO-SA-CER366134
Certificado N° GP-CER453497

Diseño de políticas para el proceso de Coordinación del Sistema Distrital de Gestión del Riesgo y el Cambio Climático, gestión del conocimiento y análisis de los riesgos de desastres y efectos del cambio climático, gestión para el reasentamiento de la población en alto riesgo, diseño y gestión de la construcción de obras e implementación de acciones dirigidas a la mitigación de riesgos de desastres y de emergencias, promoción, educación y comunicación para la apropiación de los procesos de reducción de riesgos y adaptación al cambio climático, dirección, coordinación y desarrollo de actividades operativas e institucionales y del Sistema Distrital de Gestión del Riesgo y Cambio Climático (SDGR-CC), relacionadas con la planificación, preparación y logística para la activación de los sistemas de alerta

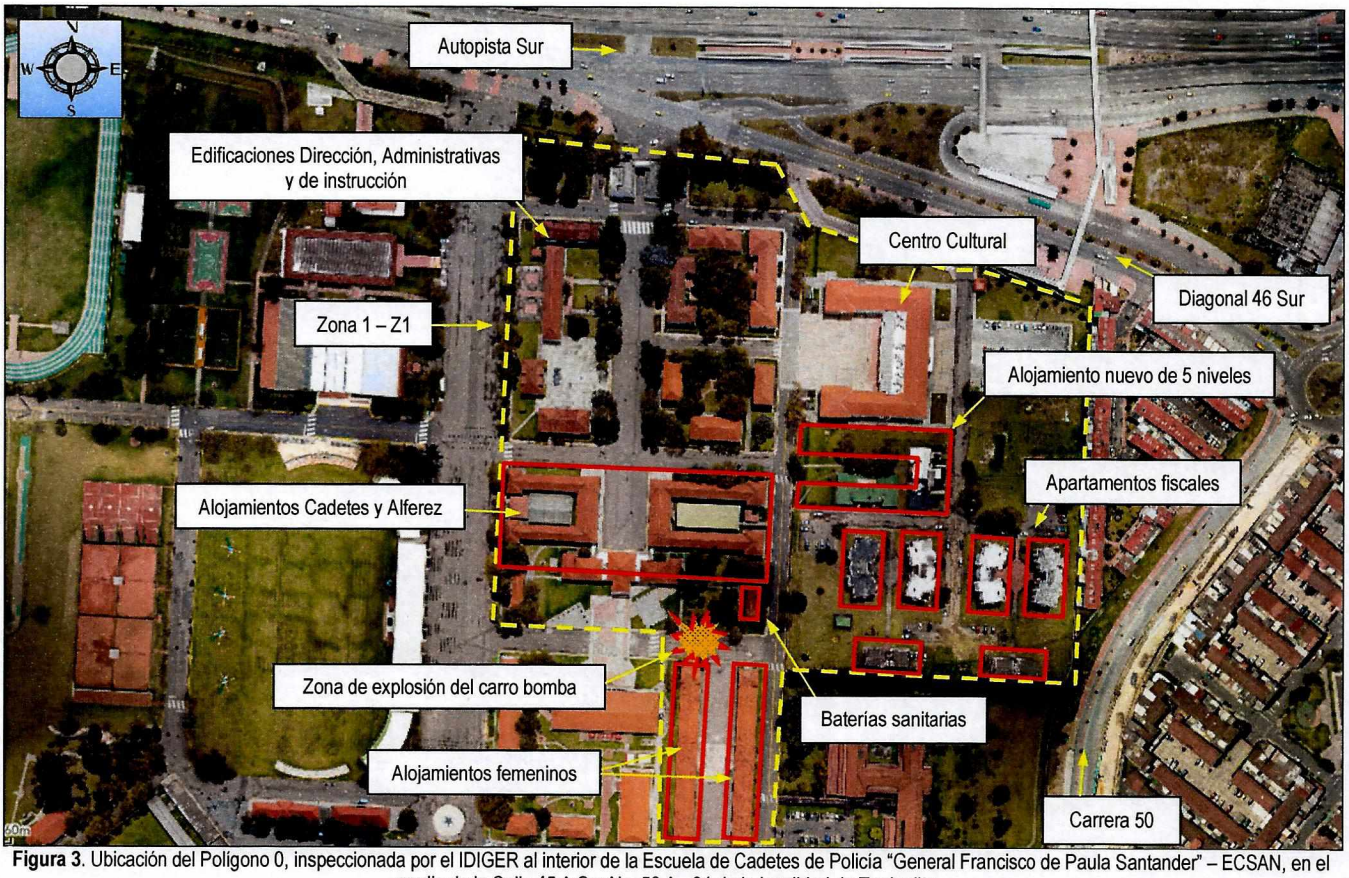

Figura 3. Ubicación del Polígono 0, inspeccionada por el IDIGER al interior de la Escuela de Cadetes de Policía "General Francisco de Paula Santander" – ECSAN, en el predio de la Calle 45 A Sur No. 50 A - 91 de la localidad de Tunjuelito.

Tabla 1. Coordenadas del polígono general evaluado

POLÍGONO	PUNTO	POLIGONO	COOR_X	COORD_Y
POLIGONO GENERAL	1	P0	99390,5862	99390,5862
	2	P0	99464,234	99464,234
	3	P0	99770,5631	99770,5631
	4	P0	99712,24	99712,24
	5	P0	99604,4087	99604,4087
	6	P0	98939,7254	98939,7254
	7	P0	98857,3462	98857,3462
	8	P0	98802,3521	98802,3521
	9	P1	99604,4088	99604,4088
	10	P1	99312,5297	99312,5297
	11	P1	99024,287	99024,287
	12	P1	99008,2589	99008,2589
	13	P1	98939,7253	98939,7253
	14	P2	98857,3461	98857,3461
	15	P2	98939,7253	98939,7253
	16	P2	99008,2589	99008,2589
	17	P2	98809,3771	98809,3771
	18	P2	98662,4565	98662,4565
	19	P3	99330,9501	99330,9501
	20	P3	99390,5863	99390,5863

Diagonal 47 No. 77A - 09 Interior 11
Conmutador: 4292801 Fax:4292833
www.idiger.gov.co

Código Postal: 111071

Certificado N° CO-SC-CER453496
Certificado N° CO-SA-CER366134
Certificado N° GP-CER453497

Diseño de políticas para el proceso de Coordinación del Sistema Distrital de Gestión del Riesgo y el Cambio Climático, gestión del conocimiento y análisis de los riesgos de desastres y efectos del cambio climático, gestión para el reasentamiento de la población en alto riesgo, diseño y gestión de la construcción de obras e implementación de acciones dirigidas a la mitigación de riesgos de desastres y de emergencias, promoción, educación y comunicación para la apropiación de los procesos de reducción de riesgos y adaptación al cambio climático, dirección, coordinación y desarrollo de actividades operativas e institucionales y del Sistema Distrital de Gestión del Riesgo y Cambio Climático (SDGR-CC), relacionadas con la planificación, preparación y logística para la activación de los sistemas de alerta temprana y respuesta integral de emergencias en la ciudad de Bogotá , D.C.

BOGOTÁ MEJOR PARA TODOS

POLÍGONO	PUNTO	POLIGONO	COOR_X	COORD_Y
	21	P3	98802,3521	98802,3521
	22	P3	98857,3589	98857,3589
	23	P3	98662,4565	98662,4565
	24	P3	98542,0891	98542,0891
	25	P3	98815,7525	98815,7525
	26	P4	99944,1966	99944,1966
	27	P4	99901,4453	99901,4453
	28	P4	100110,026	100110,026
	29	P4	99981,5732	99981,5732
	30	P4	100056,595	100056,595
	31	P4	100023,034	100023,034
	32	P4	99996,0526	99996,0526
	33	P4	99916,5332	99916,5332
	34	P4	99891,4618	99891,4618
	35	P4	99712,24	99712,24
	36	P4	99770,5631	99770,5631
	37	P4	99464,234	99464,234
	38	P4	99390,5862	99390,5862
	39	P4	99340,2798	99340,2798
	40	P4	99554,729	99554,729
	41	P4	99527,8472	99527,8472
	42	P4	99881,1197	99881,1197
	43	P5	99891,4618	99891,4618
	44	P5	99854,7484	99854,7484
	45	P5	99895,6869	99895,6869
	46	P5	99808,5201	99808,5201
	47	P5	100068,242	100068,242
	48	P5	100015,335	100015,335
	49	P5	99919,782	99919,782
	50	P5	99905,5694	99905,5694
	51	P5	99802,0143	99802,0143
	52	P5	99781,4851	99781,4851
	53	P5	99842,7162	99842,7162
	54	P5	99851,5374	99851,5374
	55	P5	99725,4509	99725,4509
	56	P5	99713,4148	99713,4148
	57	P5	99312,5297	99312,5297
	58	P5	99604,4088	99604,4088
	59	P5	99712,24	99712,24

	POLÍGONO GENERAL AREAS					
	P0	P1	P2	P3	P4	P5
Área evaluada (Ha)	11.29	15.04	9.4	18.42	19.93	23.53
TOTAL	97.64					

*El polígono P0, corresponde al inspeccionado al interior de la Escuela de Cadetes de Policía General Santander.

Diagonal 47 No. 77A - 09 Interior 11
Conmutador: 4292801 Fax:4292833
www.idiger.gov.co

Código Postal: 111071

Certificado N° CO-SC-CER453496
Certificado N° CO-SA-CER365134
Certificado N° GP-CER453497

Diseño de políticas para el proceso de Coordinación del Sistema Distrital de Gestión del Riesgo y el Cambio Climático, gestión del conocimiento y análisis de los riesgos de desastres y efectos del cambio climático, gestión para el reasentamiento de la población en alto riesgo, diseño y gestión de la construcción de obras e implementación de acciones dirigidas a la mitigación de riesgos de desastres y de emergencias, promoción, educación y comunicación para la apropiación de los procesos de reducción de riesgos y adaptación al cambio climático, dirección, coordinación y desarrollo de actividades operativas e institucionales y del Sistema Distrital de Gestión del Riesgo y Cambio Climático (SDGR-CC), relacionadas con la planificación, preparación y logística para la activación de los sistemas de alerta temprana y respuesta integral de emergencias en la ciudad de Bogotá , D.C.

BOGOTÁ MEJOR PARA TODOS

ANTECEDENTES

De acuerdo con los mapas de amenaza por remoción en masa e inundación por desbordamiento del Decreto 190 de 2004, actualizados respectivamente por las Resoluciones 0751 y 1060 de la Secretaría Distrital de Planeación-SDP, los polígonos evaluados no presentan categorización de amenaza por remoción en masa ni por inundación.

7. DESCRIPCIÓN

En las horas de la mañana del 17 de Enero de 2019 se presentó la explosión de un carro bomba al interior de la Escuela de Cadetes de Policía "General Francisco de Paula Santander" – ECSAN, ubicada en la Calle 45 A Sur No. 50 A -91, de la localidad de Tunjuelito, es así que personal del IDIGER, en un primer momento desarrolla un recorrido de reconocimiento en las zonas ubicadas alrededor de la Escuela, con el propósito de identificar e indagar con la comunidad la presencia de afectaciones y definir un polígono en el cual la onda expansiva, producto de la explosión, pudo haber generado daños (ver figura 1). Del recorrido de reconocimiento se pudo establecer que la concentración de daños se presentaron al costado oriental de la escuela de cadetes definida como polígono P1.

A su vez y luego de instalado el Puesto de Mando Unificado - PMU, al interior de la Escuela de Cadetes de Policía "General Francisco de Paula Santander" – ECSAN, se indica al IDIGER inspeccionar las edificaciones del costado nororiental determinada como polígono P0, aledañas a punto donde se presentó la explosión (ver figura 3), en la cual se ubican 21 edificaciones de uso directivo, administrativo, de instrucción, cultural y de alojamiento, las cuales cuentan con dos, tres, cuatro y cinco niveles. (Fotografías 1-8).

Posteriormente, en las horas de la tarde del día 17 de Enero de 2019 y los días 18, 19, 20 y 24 de enero de 2019, ingenieros del grupo de Asistencia Técnica del IDIGER recorrieron cada uno de los polígonos indicados en la Figura 1 (P1, P2, P3, P4 y P5), con el propósito de inspeccionar las edificaciones localizadas en dichos polígonos que presentaron afectaciones producto de la onda expansiva generada por el carro bomba y en consecuencia identificar el nivel de daño presentado.

El día 24 de enero de 2019, por solicitud de personal de la Escuela de Cadetes de Policía "General Francisco de Paula Santander" – ECSAN, se solicita apoyo del IDIGER, para la inspección de tres edificaciones más, aledañas al punto de la explosión del carro bomba y que corresponden a dos edificaciones denominadas alojamientos femeninos y una edificación de baterías sanitarias.

Diagonal 47 No. 77A - 09 Interior 11
Conmutador: 4292801 Fax:4292833
www.idiger.gov.co

Código Postal: 111071

Certificado N° CO-SC-CER453496
Certificado N° CO-SA-CER365134
Certificado N° GP-CER453497

Diseño de políticas para el proceso de Coordinación del Sistema Distrital de Gestión del Riesgo y el Cambio Climático, gestión del conocimiento y análisis de los riesgos de desastres y efectos del cambio climático, gestión para el reasentamiento de la población en alto riesgo, diseño y gestión de la construcción de obras e implementación de acciones dirigidas a la mitigación de riesgos de desastres y de emergencias, promoción, educación y comunicación para la apropiación de los procesos de reducción de riesgos y adaptación al cambio climático, dirección, coordinación y desarrollo de actividades operativas e institucionales y del Sistema Distrital de Gestión del Riesgo y Cambio Climático (SDGR-CC), relacionadas con la planificación, preparación y logística para la activación de los sistemas de alerta temprana y respuesta integral de emergencias en la ciudad de Bogotá , D.C.

BOGOTÁ MEJOR PARA TODOS



Fotografía 1. Edificaciones administrativas ubicadas en el polígono P0, al interior de la Escuela de Cadetes de Policía "General Francisco de Paula Santander".



Fotografía 2. Edificaciones administrativas ubicadas el polígono P0, al interior de la Escuela de Cadetes de Policía "General Francisco de Paula Santander".



Fotografía 3. Edificaciones administrativas ubicadas en el polígono P0, al interior de la Escuela de Cadetes de Policía "General Francisco de Paula Santander".



Fotografía 4. Edificaciones administrativas ubicadas en el polígono P0, al interior de la Escuela de Cadetes de Policía "General Francisco de Paula Santander".

Diagonal 47 No. 77A - 09 Interior 11
Conmutador: 4292801 Fax:4292833
www.idiger.gov.co

Código Postal: 111071

Certificado N° CO-SC-CER453496
Certificado N° CO-SA-CER366134
Certificado N° GP-CER453497

Diseño de políticas para el proceso de Coordinación del Sistema Distrital de Gestión del Riesgo y el Cambio Climático, gestión del conocimiento y análisis de los riesgos de desastres y efectos del cambio climático, gestión para el reasentamiento de la población en alto riesgo, diseño y gestión de la construcción de obras e implementación de acciones dirigidas a la mitigación de riesgos de desastres y de emergencias, promoción, educación y comunicación para la apropiación de los procesos de reducción de riesgos y adaptación al cambio climático, dirección, coordinación y desarrollo de actividades operativas e institucionales y del Sistema Distrital de Gestión del Riesgo y Cambio Climático (SDGR-CC), relacionadas con la planificación, preparación y logística para la activación de los sistemas de alerta temprana y respuesta integral de emergencias en la ciudad de Bogotá , D.C.

BOGOTÁ MEJOR PARA TODOS



Fotografía 5. Edificación de instrucción ubicada en el polígono P0, al interior de la Escuela de Cadetes de Policía "General Francisco de Paula Santander".



Fotografía 6. Edificación de instrucción ubicada en el polígono P0, al interior de la Escuela de Cadetes de Policía "General Francisco de Paula Santander".



Fotografía 7. Edificación denominada alojamientos Cadetes y Alférez en el polígono P0, al interior de la Escuela de Cadetes de Policía "General Francisco de Paula Santander".



Fotografía 8. Edificación denominada "Edificio Nuevo de Alojamientos de 5 Niveles", al interior de la Escuela de Cadetes de Policía "General Francisco de Paula Santander".

Durante la inspección visual se identificó una grieta de tendencia vertical al parecer presente desde tiempo atrás, en uno de los cerramientos de la edificación denominada alojamientos Cadetes y Alférez, con una abertura de 2 mm a lo largo de 4 m aproximadamente (ver fotografía 9), sin que se vea comprometida la estabilidad de dicha edificación ante cargas normales

Diagonal 47 No. 77A - 09 Interior 11
Conmutador: 4292801 Fax:4292833
www.idiger.gov.co

Código Postal: 111071

CO-SC-CER453496 CO-SC-CER453496 CO-SA-CER366134

Certificado N° CO-SC-CER453496
Certificado N° CO-SA-CER366134
Certificado N° GP-CER453497

Diseño de políticas para el proceso de Coordinación del Sistema Distrital de Gestión del Riesgo y el Cambio Climático, gestión del conocimiento y análisis de los riesgos de desastres y efectos del cambio climático, gestión para el reasentamiento de la población en alto riesgo, diseño y gestión de la construcción de obras e implementación de acciones dirigidas a la mitigación de riesgos de desastres y de emergencias, promoción, educación y comunicación para la apropiación de los procesos de reducción de riesgos y adaptación al cambio climático, dirección, coordinación y desarrollo de actividades operativas e institucionales y del Sistema Distrital de Gestión del Riesgo y Cambio Climático (SDGR-CC), relacionadas con la planificación, preparación y logística para la activación de los sistemas de alerta temprana y respuesta integral de emergencias en la ciudad de Bogotá , D.C.

BOGOTÁ MEJOR PARA TODOS

de servicio. Sobre las demás edificaciones de la zona no se identificaron daños estructurales tales como fisuras, grietas, pérdida de verticalidad, deformaciones, entre otras.

Producto de la onda expansiva, dada la explosión que se presentó al interior de la Escuela de Cadetes de Policía "General Francisco de Paula Santander" – ECSAN y ante la cercanía del polígono P0, al punto de la explosión, un 90% aproximadamente de la ventaneria de las edificaciones presentaron daños relacionados con rotura de vidrios y desajustes de marcos de puertas y ventanas. En las cubiertas de las edificaciones del costado sur del polígono P0, se observan múltiples tejas levantadas y desplazadas en una superficie cercana a un 50%. (Fotografías 10-16)



Fotografía 9. Grieta identificada en muro de cerramiento de la edificación denominada alojamientos Cadetes y Alférez en el polígono P0, al interior de la Escuela de Cadetes de Policía "General Francisco de Paula Santander".



Fotografía 10. Roturas de vidrios y deformaciones en ventaneria en las edificaciones ubicadas en el polígono P0, al interior de la Escuela de Cadetes de Policía "General Francisco de Paula Santander".

Diagonal 47 No. 77A - 09 Interior 11
Conmutador: 4292801 Fax:4292833
www.idiger.gov.co

Código Postal: 111071

Certificado N° CO-SC-CER453496
Certificado N° CO-SA-CER366134
Certificado N° GP-CER453497

Diseño de políticas para el proceso de Coordinación del Sistema Distrital de Gestión del Riesgo y el Cambio Climático, gestión del conocimiento y análisis de los riesgos de desastres y efectos del cambio climático, gestión para el reasentamiento de la población en alto riesgo, diseño y gestión de la construcción de obras e implementación de acciones dirigidas a la mitigación de riesgos de desastres y de emergencias, promoción, educación y comunicación para la apropiación de los procesos de reducción de riesgos y adaptación al cambio climático, dirección, coordinación y desarrollo de actividades operativas e institucionales y del Sistema Distrital de Gestión del Riesgo y Cambio Climático (SDGR-CC), relacionadas con la planificación, preparación y logística para la activación de los sistemas de alerta temprana y respuesta integral de emergencias en la ciudad de Bogotá, D.C.

BOGOTÁ MEJOR PARA TODOS



Fotografía 11. Rotura de vidrios en ventaneria de las edificaciones ubicadas en el polígono P0, al interior de la Escuela de Cadetes de Policía "General Francisco de Paula Santander".



Fotografía 12. Rotura de vidrios en ventaneria de las edificaciones ubicadas en el polígono P0, al interior de la Escuela de Cadetes de Policía "General Francisco de Paula Santander".



Fotografía 13. Rotura de vidrios en ventaneria de las edificaciones ubicadas en el polígono P0, al interior de la Escuela de Cadetes de Policía "General Francisco de Paula Santander".



Fotografía 14. Roturas de vidrios y deformaciones en ventaneria en las edificaciones ubicadas en el polígono P0, al interior de la Escuela de Cadetes de Policía "General Francisco de Paula Santander".

Diagonal 47 No. 77A - 09 Interior 11
Conmutador: 4292801 Fax:4292833
www.idiger.gov.co

Código Postal: 111071

CO-SC-CER453496 CO-SC-CER453496 CO-SA-CER366134

Certificado N° CO-SC-CER453496
Certificado N° CO-SA-CER366134
Certificado N° GP-CER453497

Diseño de políticas para el proceso de Coordinación del Sistema Distrital de Gestión del Riesgo y el Cambio Climático, gestión del conocimiento y análisis de los riesgos de desastres y efectos del cambio climático, gestión para el reasentamiento de la población en alto riesgo, diseño y gestión de la construcción de obras e implementación de acciones dirigidas a la mitigación de riesgos de desastres y de emergencias, promoción, educación y comunicación para la apropiación de los procesos de reducción de riesgos y adaptación al cambio climático, dirección, coordinación y desarrollo de actividades operativas e institucionales y del Sistema Distrital de Gestión del Riesgo y Cambio Climático (SDGR-CC), relacionadas con la planificación, preparación y logística para la activación de los sistemas de alerta temprana y respuesta integral de emergencias en la ciudad de Bogotá , D.C.

BOGOTÁ MEJOR PARA TODOS



Fotografía 15. Cubierta de una de las edificaciones del costado sur del polígono P0, inspeccionada al interior de la Escuela de Cadetes de Policía "General Francisco de Paula Santander", en la cual se observan tejas levantadas y desplazadas.



Fotografía 16. Cubierta de una de las edificaciones del costado sur del polígono P0, inspeccionada al interior de la Escuela de Cadetes de Policía "General Francisco de Paula Santander", en la cual se observan tejas levantadas y desplazadas.

La edificación denominada Nuevo Alojamiento de 5 Niveles, la cual está construida en forma de U, en pórticos de concreto reforzado, con placas de entrepiso en concreto reforzado y cerramientos en láminas de superboard y ventaneria de piso a techo en la fachada interior, presentó daños importantes relacionados con roturas de vidrios y fuertes desajustes en la totalidad de la ventaneria, así como desprendimientos de algunas láminas de superboard del costado sur, edificación que se ubica a una distancia de 95 m aproximadamente del punto de la explosión (ver fotografías 17 a 20).



Fotografía 17. Edificación denominada Nuevo Alojamiento de 5 Niveles ubicada en la el polígono P0, inspeccionada al interior de la Escuela de Cadetes de Policía "General Francisco de Paula Santander"



Fotografía 18. Fachada interior de la edificación denominada Nuevo Alojamiento de 5 Niveles ubicada en el polígono P0. Se observan fuertes deformaciones en ventaneria y roturas de vidrios.

Diagonal 47 No. 77A - 09 Interior 11
Conmutador: 4292801 Fax:4292833
www.idiger.gov.co

Código Postal: 111071

Certificado N° CO-SC-CER453496
Certificado N° CO-SA-CER366134
Certificado N° GP-CER453497

Diseño de políticas para el proceso de Coordinación del Sistema Distrital de Gestión del Riesgo y el Cambio Climático, gestión del conocimiento y análisis de los riesgos de desastres y efectos del cambio climático, gestión para el reasentamiento de la población en alto riesgo, diseño y gestión de la construcción de obras e implementación de acciones dirigidas a la mitigación de riesgos de desastres y de emergencias, promoción, educación y comunicación para la apropiación de los procesos de reducción de riesgos y adaptación al cambio climático, dirección, coordinación y desarrollo de actividades operativas e institucionales y del Sistema Distrital de Gestión del Riesgo y Cambio Climático (SDGR-CC), relacionadas con la planificación, preparación y logística para la activación de los sistemas de alerta temprana y respuesta integral de emergencias en la ciudad de Bogotá , D.C.

BOGOTÁ MEJOR PARA TODOS



Fotografía 19. Ventaneria afectada en la edificación denominada Nuevo Alojamiento de 5 Niveles ubicada en el polígono P0, al interior de la Escuela de Cadetes de Policía "General Francisco de Paula Santander"



Fotografía 20. Ventaneria afectada en la edificación denominada Nuevo Alojamiento de 5 Niveles ubicada en el polígono P0, al interior de la Escuela de Cadetes de Policía "General Francisco de Paula Santander"



Fotografía 19. Ventaneria afectada en la edificación denominada Nuevo Alojamiento de 5 Niveles ubicada en el polígono P0, al interior de la Escuela de Cadetes de Policía "General Francisco de Paula Santander"



Fotografía 20. Ventaneria afectada en la edificación denominada Nuevo Alojamiento de 5 Niveles ubicada en el polígono P0, al interior de la Escuela de Cadetes de Policía "General Francisco de Paula Santander"

Diagonal 47 No. 77A - 09 Interior 11
Conmutador: 4292801 Fax:4292833
www.idiger.gov.co

Código Postal: 111071

Certificado N° CO-SC-CER453496
Certificado N° CO-SA-CER365134
Certificado N° GP-CER453497

Diseño de políticas para el proceso de Coordinación del Sistema Distrital de Gestión del Riesgo y el Cambio Climático, gestión del conocimiento y análisis de los riesgos de desastres y efectos del cambio climático, gestión para el reasentamiento de la población en alto riesgo, diseño y gestión de la construcción de obras e implementación de acciones dirigidas a la mitigación de riesgos de desastres y de emergencias, promoción, educación y comunicación para la apropiación de los procesos de reducción de riesgos y adaptación al cambio climático, dirección, coordinación y desarrollo de actividades operativas e institucionales y del Sistema Distrital de Gestión del Riesgo y Cambio Climático (SDGR-CC), relacionadas con la planificación, preparación y logística para la activación de los sistemas de alerta temprana y respuesta integral de emergencias en la ciudad de Bogotá , D.C.

BOGOTÁ MEJOR PARA TODOS



Fotografía 19. Ventaneria afectada en la edificación denominada Nuevo Alojamiento de 5 Niveles ubicada en el polígono P0, al interior de la Escuela de Cadetes de Policía "General Francisco de Paula Santander"



Fotografía 20. Costado sur de la edificación denominada Nuevo Alojamiento de 5 Niveles ubicada en el polígono P0, al interior de la Escuela de Cadetes de Policía "General Francisco de Paula Santander". Se observa desprendimientos de láminas de superboard que corresponden a los cerramientos.

Las edificaciones del costado sur del polígono P0, usadas para alojamientos de cadetes y alférez, cuentan con cielorasos en láminas de yeso-cemento sostenidas por entramados de elementos metálicos empotrados a las placas de entrepiso y cubierta, en los cuales se identificaron desprendimientos de consideración de las láminas que lo conforman, así como deformaciones y separaciones entre las láminas que no se desprendieron (ver fotografías 21 a 24).

Los seis bloques de apartamentos fiscales, ubicados al costado sur de la Zona 1 – Z1, inspeccionada al interior de la Escuela de Cadetes de Policía "General Francisco de Paula Santander" – ECSAN, cuentan con cuatro niveles y se encuentran construidos mediante un sistema estructural de pórticos de concreto reforzado, con placas de entrepiso en concreto reforzado y cubierta en tejas de fibrocemento apoyadas sobre correas de madera, con muros de cerramiento y divisorios en mampostería. El bloque No. 6, el más cercano al punto de la explosión, se ubica a 70 m aproximadamente. Producto de la onda expansiva generada por la explosión del carro bomba, se generaron roturas en vidrios y deformaciones en la ventaneria de todos los 6 bloques. En el apartamento 401 del bloque de apartamentos fiscales No. 6, se evidenció el desprendimiento del cielo raso en láminas de yeso – cemento de la zona de hall que conduce a las habitaciones y baño, así como el desprendimiento de cielo raso del baño, quedando suspendidos algunos de estos elementos y con posibilidad de caída (ver fotografías 25 a 28).

Diagonal 47 No. 77A - 09 Interior 11
Conmutador: 4292801 Fax:4292833
www.idiger.gov.co

Código Postal: 111071

Certificado N° CO-SC-CER453496
Certificado N° CO-SA-CER366134
Certificado N° GP-CER453497

Diseño de políticas para el proceso de Coordinación del Sistema Distrital de Gestión del Riesgo y el Cambio Climático, gestión del conocimiento y análisis de los riesgos de desastres y efectos del cambio climático, gestión para el reasentamiento de la población en alto riesgo, diseño y gestión de la construcción de obras e implementación de acciones dirigidas a la mitigación de riesgos de desastres y de emergencias, promoción, educación y comunicación para la apropiación de los procesos de reducción de riesgos y adaptación al cambio climático, dirección, coordinación y desarrollo de actividades operativas e institucionales y del Sistema Distrital de Gestión del Riesgo y Cambio Climático (SDGR-CC), relacionadas con la planificación, preparación y logística para la activación de los sistemas de alerta temprana y respuesta integral de emergencias en la ciudad de Bogotá , D.C.

BOGOTÁ MEJOR PARA TODOS



Fotografía 21. Alojamiento de cadetes y alférez localizado al costado sur de el polígono P0, al interior de la Escuela de Cadetes de Policía "General Francisco de Paula Santander"



Fotografía 22. Vista interna de uno de los alojamientos de cadetes y alférez localizado al costado sur de el polígono P0, al interior de la Escuela de Cadetes de Policía "General Francisco de Paula Santander"



Fotografía 23. Daño en cielo raso de los alojamientos de cadetes y alférez localizado al costado sur del polígono P0, al interior de la Escuela de Cadetes de Policía "General Francisco de Paula Santander"



Fotografía 24. Deformaciones en cielo raso de los alojamientos de cadetes y alférez localizado al costado sur del polígono P0, al interior de la Escuela de Cadetes de Policía "General Francisco de Paula Santander"

Diagonal 47 No. 77A - 09 Interior 11
Conmutador: 4292801 Fax:4292833
www.idiger.gov.co

Código Postal: 111071

CO-SC-CER453496 CO-SC-CER453496 CO-SA-CER366134

Certificado N° CO-SC-CER453496
Certificado N° CO-SA-CER366134
Certificado N° GP-CER453497

Diseño de políticas para el proceso de Coordinación del Sistema Distrital de Gestión del Riesgo y el Cambio Climático, gestión del conocimiento y análisis de los riesgos de desastres y efectos del cambio climático, gestión para el reasentamiento de la población en alto riesgo, diseño y gestión de la construcción de obras e implementación de acciones dirigidas a la mitigación de riesgos de desastres y de emergencias, promoción, educación y comunicación para la apropiación de los procesos de reducción de riesgos y adaptación al cambio climático, dirección, coordinación y desarrollo de actividades operativas e institucionales y del Sistema Distrital de Gestión del Riesgo y Cambio Climático (SDGR-CC), relacionadas con la planificación, preparación y logística para la activación de los sistemas de alerta temprana y respuesta integral de emergencias en la ciudad de Bogotá , D.C.

BOGOTÁ MEJOR PARA TODOS



Fotografía 25. Bloques de apartamentos fiscales localizados al costado sur del polígono P0, al interior de la Escuela de Cadetes de Policía "General Francisco de Paula Santander"



Fotografía 26. Bloques de apartamentos fiscales localizados al costado sur del polígono P0, al interior de la Escuela de Cadetes de Policía "General Francisco de Paula Santander"



Fotografía 27. Daños identificados en cielo raso del apartamento 401 del Bloque No. 6. Se observan elementos suspendidos y con posibilidad de caída en el hall de acceso.



Fotografía 28. Daños identificados en cielo raso del apartamento 401 del Bloque No. 6. Se observan elementos suspendidos y con posibilidad de caída en la zona de baño.

Diagonal 47 No. 77A - 09 Interior 11
Conmutador: 4292801 Fax:4292833
www.idiger.gov.co

Código Postal: 111071

Certificado N° CO-SC-CER453496
Certificado N° CO-SA-CER366134
Certificado N° GP-CER453497

Diseño de políticas para el proceso de Coordinación del Sistema Distrital de Gestión del Riesgo y el Cambio Climático, gestión del conocimiento y análisis de los riesgos de desastres y efectos del cambio climático, gestión para el reasentamiento de la población en alto riesgo, diseño y gestión de la construcción de obras e implementación de acciones dirigidas a la mitigación de riesgos de desastres y de emergencias, promoción, educación y comunicación para la apropiación de los procesos de reducción de riesgos y adaptación al cambio climático, dirección, coordinación y desarrollo de actividades operativas e institucionales y del Sistema Distrital de Gestión del Riesgo y Cambio Climático (SDGR-CC), relacionadas con la planificación, preparación y logística para la activación de los sistemas de alerta temprana y respuesta integral de emergencias en la ciudad de Bogotá , D.C.

BOGOTÁ MEJOR PARA TODOS

Hacia el costado nor-oriental del sitio de la explosión se localiza una estructura de 1 nivel basada en muros de carga con cubierta en teja de barro soportada por un entramado en madera, destinada para baños, más conocida al interior de la escuela como "baterías". El cielorraso de la estructura es de tipo liviano, soportado por un entramado de perfiles metálicos. Se evidenció desprendimiento de las tejas de barro de la cubierta, y pérdida de soporte en la mayoría de las mismas. Los perfiles metálicos del cielorraso presentan pandeos excesivos y pérdida de soporte en sus extremos (ver fotografías 29 y 30).



Fotografía 29. Vista exterior del baño (Baterias) ubicado hacia el costado nor – oriental del sitio de la explosión.



Fotografía 30. Estado del cielorraso al interior del baño (Baterias) ubicado hacia el costado nor – oriental del sitio de la explosión

Hacia el costado sur del sitio de la explosión, existen dos estructuras de dos niveles destinadas como alojamientos femeninos, cuya conformación estructural está basada en pórticos en concreto con cubierta en teja de barro soportada por un entramado de madera. Los alojamientos poseen dos entradas, una hacia el costado norte y otra hacia el costado sur para cada uno. Se evidenció en el sector norte de los alojamientos el desprendimiento de tejas de barro de la cubierta y pérdida de soporte de las mismas. También se evidenciaron pandeos y desprendimientos de los perfiles metálicos que soportan el cielorraso en las entradas norte de dichas instalaciones (ver fotografías 31 y 32).

Diagonal 47 No. 77A - 09 Interior 11
Conmutador: 4292801 Fax:4292833
www.idiger.gov.co

Código Postal: 111071

Certificado N° CO-SC-CER453496
Certificado N° CO-SA-CER366134
Certificado N° GP-CER453497

Diseño de políticas para el proceso de Coordinación del Sistema Distrital de Gestión del Riesgo y el Cambio Climático, gestión del conocimiento y análisis de los riesgos de desastres y efectos del cambio climático, gestión para el reasentamiento de la población en alto riesgo, diseño y gestión de la construcción de obras e implementación de acciones dirigidas a la mitigación de riesgos de desastres y de emergencias, promoción, educación y comunicación para la apropiación de los procesos de reducción de riesgos y adaptación al cambio climático, dirección, coordinación y desarrollo de actividades operativas e institucionales y del Sistema Distrital de Gestión del Riesgo y Cambio Climático (SDGR-CC), relacionadas con la planificación, preparación y logística para la activación de los sistemas de alerta temprana y respuesta integral de emergencias en la ciudad de Bogotá , D.C.

BOGOTÁ MEJOR PARA TODOS



Fotografía 31. Alojamientos femeninos ubicados al costado sur del sitio de la explosión



Fotografía 32. Estado general de los cielorrasos al interior de los alojamientos femeninos en sus entradas"

Los predios ubicados en los polígonos P1 a P5, en términos generales, corresponden a viviendas de entre (1) uno y (7) siete niveles, construidas con sistema estructural en mampostería simple, mampostería parcialmente confinada y pórticos en concreto. Mediante la inspección visual realizada en los mencionados polígonos se establece que la explosión afectó ventanerias, (vidrios rotos y marcos de aluminio torcidos), portones (desajustes), tejas y cielo rasos, sin causar daños en los elementos estructurales que conforman las edificaciones. Las mayores afectaciones en ventanerías y vidrios se registraron en el polígono P1, por lo que se adelantó una revisión detallada de los predios allí ubicados, con el propósito de establecer el nivel de daño existente. La Tabla 4, incluida en el numeral 12, presenta un resumen de los daños identificados en los predios visitados en los polígonos P1 a P5. Este listado también incluye los predios que la comunidad le indicó a los ingenieros ubicados en el Punto de Coordinación IDIGER, entre los días 17, 18, 19 y 20 de Enero de 2019 (ver fotografías 33 a 54)

Diagonal 47 No. 77A - 09 Interior 11
Conmutador: 4292801 Fax:4292833
www.idiger.gov.co

Código Postal: 111071

Certificado N° CO-SC-CER453496
Certificado N° CO-SA-CER366134
Certificado N° GP-CER453497

Diseño de políticas para el proceso de Coordinación del Sistema Distrital de Gestión del Riesgo y el Cambio Climático, gestión del conocimiento y análisis de los riesgos de desastres y efectos del cambio climático, gestión para el reasentamiento de la población en alto riesgo, diseño y gestión de la construcción de obras e implementación de acciones dirigidas a la mitigación de riesgos de desastres y de emergencias, promoción, educación y comunicación para la apropiación de los procesos de reducción de riesgos y adaptación al cambio climático, dirección, coordinación y desarrollo de actividades operativas e institucionales y del Sistema Distrital de Gestión del Riesgo y Cambio Climático (SDGR-CC), relacionadas con la planificación, preparación y logística para la activación de los sistemas de alerta temprana y respuesta integral de emergencias en la ciudad de Bogotá , D.C.

BOGOTÁ MEJOR PARA TODOS



Fotografía 33. Vista del sector donde se ubica parte del Polígono P1, en donde se observa la cercanía con la ECSAN.



Fotografía 34. Vista del sector y daños identificados en edificaciones ubicadas en el Polígono P1.



Fotografía 35. Vista del sector y daños identificados en edificaciones ubicadas en el Polígono P1.



Fotografía 36. Vista del sector y daños identificados en edificaciones ubicadas en el Polígono P1.

Diagonal 47 No. 77A - 09 Interior 11
Conmutador: 4292801 Fax:4292833
www.idiger.gov.co

Código Postal: 111071

Certificado N° CO-SC-CER453496
Certificado N° CO-SA-CER365134
Certificado N° GP-CER453497

Diseño de políticas para el proceso de Coordinación del Sistema Distrital de Gestión del Riesgo y el Cambio Climático, gestión del conocimiento y análisis de los riesgos de desastres y efectos del cambio climático, gestión para el reasentamiento de la población en alto riesgo, diseño y gestión de la construcción de obras e implementación de acciones dirigidas a la mitigación de riesgos de desastres y de emergencias, promoción, educación y comunicación para la apropiación de los procesos de reducción de riesgos y adaptación al cambio climático, dirección, coordinación y desarrollo de actividades operativas e institucionales y del Sistema Distrital de Gestión del Riesgo y Cambio Climático (SDGR-CC), relacionadas con la planificación, preparación y logística para la activación de los sistemas de alerta temprana y respuesta integral de emergencias en la ciudad de Bogotá , D.C.

BOGOTÁ MEJOR PARA TODOS



Fotografía 37. Vista del sector y daños identificados en edificaciones ubicadas en el Polígono P1.



Fotografía 38. Vista del sector y daños identificados en edificaciones ubicadas en el Polígono P1.



Fotografía 39. Vista del sector y daños identificados en edificaciones ubicadas en el Polígono P1. Las viviendas observadas se ubican inmediatamente al costado oriental de la ECSAN y presentaron afectaciones en vidrios externos e internos.



Fotografía 40. Vista del sector y daños identificados en edificaciones ubicadas en el Polígono P1.

Diagonal 47 No. 77A - 09 Interior 11
Conmutador: 4292801 Fax:4292833
www.idiger.gov.co

Código Postal: 111071

Certificado N° CO-SC-CER453496
Certificado N° CO-SA-CER366134
Certificado N° GP-CER453497

Diseño de políticas para el proceso de Coordinación del Sistema Distrital de Gestión del Riesgo y el Cambio Climático, gestión del conocimiento y análisis de los riesgos de desastres y efectos del cambio climático, gestión para el reasentamiento de la población en alto riesgo, diseño y gestión de la construcción de obras e implementación de acciones dirigidas a la mitigación de riesgos de desastres y de emergencias, promoción, educación y comunicación para la apropiación de los procesos de reducción de riesgos y adaptación al cambio climático, dirección, coordinación y desarrollo de actividades operativas e institucionales y del Sistema Distrital de Gestión del Riesgo y Cambio Climático (SDGR-CC), relacionadas con la planificación, preparación y logística para la activación de los sistemas de alerta temprana y respuesta integral de emergencias en la ciudad de Bogotá, D.C.

BOGOTÁ MEJOR PARA TODOS



Fotografía 41. Vista del sector y daños identificados en edificaciones ubicadas en el Polígono P2.



Fotografía 42. Vista del sector y daños identificados en edificaciones ubicadas en el Polígono P2.



Fotografía 43. Vista del sector y daños identificados en edificaciones ubicadas en el Polígono P2.



Fotografía 44. Vista del sector y daños identificados en edificaciones ubicadas en el Polígono P2.

Diagonal 47 No. 77A - 09 Interior 11
Conmutador: 4292801 Fax:4292833
www.idiger.gov.co

Código Postal: 111071

CO-SC-CER453496 CO-SC-CER453496 CO-SA-CER366134

Certificado N° CO-SC-CER453496
Certificado N° CO-SA-CER366134
Certificado N° GP-CER453497

Diseño de políticas para el proceso de Coordinación del Sistema Distrital de Gestión del Riesgo y el Cambio Climático, gestión del conocimiento y análisis de los riesgos de desastres y efectos del cambio climático, gestión para el reasentamiento de la población en alto riesgo, diseño y gestión de la construcción de obras e implementación de acciones dirigidas a la mitigación de riesgos de desastres y de emergencias, promoción, educación y comunicación para la apropiación de los procesos de reducción de riesgos y adaptación al cambio climático, dirección, coordinación y desarrollo de actividades operativas e institucionales y del Sistema Distrital de Gestión del Riesgo y Cambio Climático (SDGR-CC), relacionadas con la planificación, preparación y logística para la activación de los sistemas de alerta temprana y respuesta integral de emergencias en la ciudad de Bogotá , D.C.

BOGOTÁ MEJOR PARA TODOS



Fotografía 45. Vista del sector y daños identificados en edificaciones ubicadas en el Polígono P3.



Fotografía 46. Vista del sector y daños identificados en edificaciones ubicadas en el Polígono P3.



Fotografía 47. Vista del sector y daños identificados en edificaciones ubicadas en el Polígono P3.



Fotografía 48. Vista del sector sin mayores daños identificados en edificaciones ubicadas en el Polígono P3.

Diagonal 47 No. 77A - 09 Interior 11
Conmutador: 4292801 Fax:4292833
www.idiger.gov.co

Código Postal: 111071

Certificado N° CO-SC-CER453496
Certificado N° CO-SA-CER366134
Certificado N° GP-CER453497

Diseño de políticas para el proceso de Coordinación del Sistema Distrital de Gestión del Riesgo y el Cambio Climático, gestión del conocimiento y análisis de los riesgos de desastres y efectos del cambio climático, gestión para el reasentamiento de la población en alto riesgo, diseño y gestión de la construcción de obras e implementación de acciones dirigidas a la mitigación de riesgos de desastres y de emergencias, promoción, educación y comunicación para la apropiación de los procesos de reducción de riesgos y adaptación al cambio climático, dirección, coordinación y desarrollo de actividades operativas e institucionales y del Sistema Distrital de Gestión del Riesgo y Cambio Climático (SDGR-CC), relacionadas con la planificación, preparación y logística para la activación de los sistemas de alerta temprana y respuesta integral de emergencias en la ciudad de Bogotá , D.C.

BOGOTÁ MEJOR PARA TODOS



Fotografía 49. Vista del sector y tipología de las edificaciones ubicadas en el Polígono P4.



Fotografía 50. Vista del sector y daños identificados en edificaciones ubicadas en el Polígono P4. La vivienda observada presentó afectaciones en la vidriería del primer nivel.



Fotografía 51. Vista del sector y daños identificados en edificaciones ubicadas en el Polígono P4. La vivienda observada presentó afectaciones en la vidriería del segundo nivel.



Fotografía 52. Vista del sector y daños identificados en edificaciones ubicadas en el Polígono P4. La vivienda observada presentó afectaciones en la vidriería del segundo nivel.

Diagonal 47 No. 77A - 09 Interior 11
Conmutador: 4292801 Fax:4292833
www.idiger.gov.co

Código Postal: 111071

CO-SC-CER453496 CO-SC-CER453496 CO-SA-CER366134

Certificado N° CO-SC-CER453496
Certificado N° CO-SA-CER366134
Certificado N° GP-CER453497

Diseño de políticas para el proceso de Coordinación del Sistema Distrital de Gestión del Riesgo y el Cambio Climático, gestión del conocimiento y análisis de los riesgos de desastres y efectos del cambio climático, gestión para el reasentamiento de la población en alto riesgo, diseño y gestión de la construcción de obras e implementación de acciones dirigidas a la mitigación de riesgos de desastres y de emergencias, promoción, educación y comunicación para la apropiación de los procesos de reducción de riesgos y adaptación al cambio climático, dirección, coordinación y desarrollo de actividades operativas e institucionales y del Sistema Distrital de Gestión del Riesgo y Cambio Climático (SDGR-CC), relacionadas con la planificación, preparación y logística para la activación de los sistemas de alerta temprana y respuesta integral de emergencias en la ciudad de Bogotá , D.C.

BOGOTÁ MEJOR PARA TODOS



Fotografía 53. Vista del sector y daños identificados en edificaciones ubicadas en el Polígono P5. La vivienda observada presentó afectaciones en la vidriería del segundo nivel.



Fotografía 54. Vista del sector y daños identificados en edificaciones ubicadas en el Polígono P5. La vivienda observada presentó afectaciones en la vidriería del segundo nivel.

8. POSIBLES CAUSAS

Explosión de carrobomba al interior de la Escuela de Cadetes de Policía General Francisco de Paula Santander - ECSAN.

9. DAÑOS

En la Tabla No. 3 se presenta la clasificación de los daños observados en los predios inspeccionados al interior de la Escuela de Cadetes de Policía General Francisco de Paula Santander – ECSAN, En el polígono denominado P0, (Zona 1 – Z1)

Tabla 3. Daños observados el polígono denominado P0 (Zona 1 – Z1).

ID	DIRECCIÓN	NIVEL DE DAÑO	VISITADO
1	CL 45 A SUR 50 A 91 BQ 4 AP 101	LEVE	IDIGER + SDIS
2	CL 45 A SUR 50 A 91 BQ 4 AP 201	LEVE	IDIGER + SDIS
3	CL 45 A SUR 50 A 91 BQ 5 AP 201	LEVE	IDIGER + SDIS
4	CL 45 A SUR 50 A 91 BQ 5 AP 301	LEVE	IDIGER + SDIS
5	CL 45 A SUR 50 A 91 BQ 5 AP 401	LEVE	IDIGER + SDIS
6	CL 45 A SUR 50 A 51 BQ 4 AP 401	LEVE	IDIGER + SDIS
7	CL 45 A SUR 50 A 51 BQ 4 AP 301	LEVE	IDIGER + SDIS
8	CL 45 A SUR 50 A 51 BQ 5 AP 102	LEVE	IDIGER + SDIS
9	CL 45 A SUR 50 A 51 BQ 15 AP 202	LEVE	IDIGER + SDIS

Diagonal 47 No. 77A - 09 Interior 11
Conmutador: 4292801 Fax:4292833
www.idiger.gov.co

Código Postal: 111071

Certificado N° CO-SC-CER453496
Certificado N° CO-SA-CER366134
Certificado N° GP-CER453497

Diseño de políticas para el proceso de Coordinación del Sistema Distrital de Gestión del Riesgo y el Cambio Climático, gestión del conocimiento y análisis de los riesgos de desastres y efectos del cambio climático, gestión para el reasentamiento de la población en alto riesgo, diseño y gestión de la construcción de obras e implementación de acciones dirigidas a la mitigación de riesgos de desastres y de emergencias, promoción, educación y comunicación para la apropiación de los procesos de reducción de riesgos y adaptación al cambio climático, dirección, coordinación y desarrollo de actividades operativas e institucionales y del Sistema Distrital de Gestión del Riesgo y Cambio Climático (SDGR-CC), relacionadas con la planificación, preparación y logística para la activación de los sistemas de alerta temprana y respuesta integral de emergencias en la ciudad de Bogotá , D.C.

BOGOTÁ MEJOR PARA TODOS

ID	DIRECCIÓN	NIVEL DE DAÑO	VISITADO
10	CL 45 A SUR 50 A 51 BQ 15 AP 302	LEVE	IDIGER + SDIS
11	CL 45 A SUR 50 A 51 BQ 15 AP 402	LEVE	IDIGER + SDIS
12	CL 45 A SUR 50 A 91 BQ 4 AP 102	LEVE	IDIGER + SDIS
13	CL 45 A SUR 50 A 91 BQ 4 AP 402	LEVE	IDIGER + SDIS
14	CL 45 A SUR 50 A 91 BQ 6 AP 201	LEVE	IDIGER + SDIS
15	CL 45 A SUR 50 A 91 BQ 6 AP 401	LEVE	IDIGER + SDIS
16	CL 45 A SUR 50 A 91 BQ 3 AP 301	LEVE	IDIGER + SDIS
17	CL 45 A SUR 50 A 91 BQ 3 AP 201	LEVE	IDIGER + SDIS
18	CL 45 A SUR 50 A 91 BQ 2 AP 101	LEVE	IDIGER + SDIS
19	CL 45 A SUR 50 A 91 BQ 2 AP 201	LEVE	IDIGER + SDIS
20	CL 45 A SUR 50 A 91 BQ 2 AP 401	LEVE	IDIGER + SDIS
21	CL 45 A SUR 50 A 91 BQ 3 AP 101	LEVE	IDIGER + SDIS
22	CL 45 A SUR 50 A 91 BQ 3 AP 302	LEVE	IDIGER + SDIS
23	CL 45 A SUR 50 A 91 BQ 3 AP 402	LEVE	IDIGER + SDIS
24	CL 45 A SUR 50 A 91 BQ 2 AP 102	LEVE	IDIGER + SDIS
25	CL 45 A SUR 50 A 91 BQ 2 AP 202	LEVE	IDIGER + SDIS
26	CL 45 A SUR 50 A 91 BQ 2 AP 302	LEVE	IDIGER + SDIS
27	CL 45 A SUR 50 A 91 BQ 4 AP 202	LEVE	IDIGER + SDIS
28	CL 45 A SUR 50 A 91 BQ 6 AP 102	LEVE	IDIGER + SDIS
29	CL 45 A SUR 50 A 91 BQ 6 AP 402	LEVE	IDIGER + SDIS
30	CL 45 A SUR 50 A 91 BQ 6 AP 301	LEVE	IDIGER + SDIS
31	CL 45 A SUR 50 A 91 BQ 1 AP 201	LEVE	IDIGER + SDIS
32	CL 45 A SUR 50 A 91 BQ 1 AP 301	LEVE	IDIGER + SDIS
33	CL 45 A SUR 50 A 91 BQ 1 AP 401	LEVE	IDIGER + SDIS
34	CL 45 A SUR 50 A 91 BQ 3 AP 202	LEVE	IDIGER + SDIS
35	CL 45 A SUR 50 A 91 BQ 1 AP 102	LEVE	IDIGER + SDIS
36	CL 45 A SUR 50 A 91 BQ 1 AP 302	LEVE	IDIGER + SDIS
37	CL 45 A SUR 50 A 91 BQ 1 AP 402	LEVE	IDIGER + SDIS
38	CL 45 A SUR N 50 A 91 FEMENINO A1	LEVE	IDIGER + SDIS
39	CL 45 A SUR N 50 A 91 FEMENINO B1	LEVE	IDIGER + SDIS
40	CL 45 A SUR N 50 A 91 FEMENINO A2	LEVE	IDIGER + SDIS
41	CL 45 A SUR N 50 A 91 FEMENINO B2	LEVE	IDIGER + SDIS
42	CL 45 A SUR N 50 A 91 FEMENINO A3	LEVE	IDIGER + SDIS
43	CL 45 A SUR N 50 A 91 FEMENINO B3	LEVE	IDIGER + SDIS
44	CL 45 A SUR N 50 A 91 FEMENINO A4	LEVE	IDIGER + SDIS

Diagonal 47 No. 77A - 09 Interior 11
Conmutador: 4292801 Fax:4292833
www.idiger.gov.co

Código Postal: 111071

Certificado N° CO-SC-CER453496
Certificado N° CO-SA-CER366134
Certificado N° GP-CER453497

Diseño de políticas para el proceso de Coordinación del Sistema Distrital de Gestión del Riesgo y el Cambio Climático, gestión del conocimiento y análisis de los riesgos de desastres y efectos del cambio climático, gestión para el reasentamiento de la población en alto riesgo, diseño y gestión de la construcción de obras e implementación de acciones dirigidas a la mitigación de riesgos de desastres y de emergencias, promoción, educación y comunicación para la apropiación de los procesos de reducción de riesgos y adaptación al cambio climático, dirección, coordinación y desarrollo de actividades operativas e institucionales y del Sistema Distrital de Gestión del Riesgo y Cambio Climático (SDGR-CC), relacionadas con la planificación, preparación y logística para la activación de los sistemas de alerta temprana y respuesta integral de emergencias en la ciudad de Bogotá , D.C.

BOGOTÁ MEJOR PARA TODOS

ID	DIRECCIÓN	NIVEL DE DAÑO	VISITADO
45	CL 45 A SUR N 50 A 91 FEMENINO B4	LEVE	IDIGER + SDIS
46	CL 45 A SUR N 50 A 91 U1	LEVE	IDIGER + SDIS
47	CL 45 A SUR N 50 A 91 U1B	LEVE	IDIGER + SDIS
48	CL 45 A SUR N 50 A 91 U2	LEVE	IDIGER + SDIS
49	CL 45 A SUR N 50 A 91 U2B	LEVE	IDIGER + SDIS
50	CL 45 A SUR N 50 A 91 U3	LEVE	IDIGER + SDIS
51	CL 45 A SUR N 50 A 91 U3B	LEVE	IDIGER + SDIS
52	CL 45 A SUR N 50 A 91 U4	LEVE	IDIGER + SDIS
53	CL 45 A SUR N 50 A 91 U4B	LEVE	IDIGER + SDIS
54	CL 45 A SUR N 50 A 91 U5	LEVE	IDIGER + SDIS
55	CL 45 A SUR N 50 A 91 ALOJAMIENTO NUEVO A1	MODERADO	IDIGER + SDIS
56	CL 45 A SUR N 50 A 91 ALOJAMIENTO NUEVO A2	MODERADO	IDIGER + SDIS
57	CL 45 A SUR N 50 A 91 ALOJAMIENTO NUEVO A3	MODERADO	IDIGER + SDIS
58	CL 45 A SUR N 50 A 91 ALOJAMIENTO NUEVO A4	MODERADO	IDIGER + SDIS
59	CL 45 A SUR N 50 A 91 ALOJAMIENTO NUEVO A5	MODERADO	IDIGER + SDIS
60	CL 45 A SUR N 50 A 91 ALOJAMIENTO NUEVO B1	MODERADO	IDIGER + SDIS
61	CL 45 A SUR N 50 A 91 ALOJAMIENTO NUEVO B2	MODERADO	IDIGER + SDIS
62	CL 45 A SUR N 50 A 91 ALOJAMIENTO NUEVO B3	MODERADO	IDIGER + SDIS
63	CL 45 A SUR N 50 A 91 ALOJAMIENTO NUEVO B4	MODERADO	IDIGER + SDIS
64	CL 45 A SUR N 50 A 91 ALOJAMIENTO NUEVO B5	MODERADO	IDIGER + SDIS
65	CL 45 A SUR N 50 A 91 CASINO P2-1	LEVE	IDIGER + SDIS
66	CL 45 A SUR N 50 A 91 CASINO P2-2	LEVE	IDIGER + SDIS
67	CL 45 A SUR N 50 A 91 CASINO P2-3	LEVE	IDIGER + SDIS
68	CL 45 A SUR N 50 A 91 CASINO P3-1	LEVE	IDIGER + SDIS
69	CL 45 A SUR N 50 A 91 CASINO P3-2	LEVE	IDIGER + SDIS
70	CL 45 A SUR N 50 A 91 CASINO P3-3	LEVE	IDIGER + SDIS

* (IDIGER + SDIS) Predios visitados durante la atención del evento SIRE 5250923 por el Instituto Distrital de Gestión de Riesgos y Cambio Climático y por la Secretaria de Integración Social.

En la Tabla No. 4 se presenta la clasificación de los daños observados en los predios inspeccionados al exterior de la Escuela de Cadetes de Policía General Francisco de Paula Santander – ECSAN, En los polígonos denominado P1, P2, P3, P4 y P5.

Diagonal 47 No. 77A - 09 Interior 11
Conmutador: 4292801 Fax:4292833
www.idiger.gov.co

Código Postal: 111071

Certificado N° CO-SC-CER453496
Certificado N° CO-SA-CER366134
Certificado N° GP-CER453497

Diseño de políticas para el proceso de Coordinación del Sistema Distrital de Gestión del Riesgo y el Cambio Climático, gestión del conocimiento y análisis de los riesgos de desastres y efectos del cambio climático, gestión para el reasentamiento de la población en alto riesgo, diseño y gestión de la construcción de obras e implementación de acciones dirigidas a la mitigación de riesgos de desastres y de emergencias, promoción, educación y comunicación para la apropiación de los procesos de reducción de riesgos y adaptación al cambio climático, dirección, coordinación y desarrollo de actividades operativas e institucionales y del Sistema Distrital de Gestión del Riesgo y Cambio Climático (SDGR-CC), relacionadas con la planificación, preparación y logística para la activación de los sistemas de alerta temprana y respuesta integral de emergencias en la ciudad de Bogotá , D.C.

BOGOTÁ MEJOR PARA TODOS

Tabla 4. Daños observados en los polígonos P1, P2, P3, P4 y P5.

ID	DIRECCIÓN	NIVEL DE DAÑO	VISITADO
71	DG 46 SUR 50 79 CASA 81	LEVE	IDIGER + SDIS
72	DG 46 SUR 50 79 CASA 70	LEVE	IDIGER + SDIS
73	DG 46 SUR 50 79 CASA 62	LEVE	IDIGER + SDIS
74	DG 46 SUR 50 79 CASA 48	LEVE	IDIGER + SDIS
75	DG 46 SUR 50 79 CASA 40	LEVE	IDIGER + SDIS
76	DG 46 SUR 50 79 CASA 32	LEVE	IDIGER + SDIS
77	DG 46 SUR 50 79 CASA 22	LEVE	IDIGER + SDIS
78	DG 46 SUR 50 79 CASA 15	LEVE	IDIGER + SDIS
79	DG 46 SUR 50 79 CASA 7	LEVE	IDIGER + SDIS
80	DG 46 SUR 50 79 CASA 3	LEVE	IDIGER + SDIS
81	DG 46 SUR 50 79 CASA 79	LEVE	IDIGER + SDIS
82	DG 46 SUR 50 67	LEVE	IDIGER + SDIS
83	DG 46 SUR 50 23	LEVE	IDIGER + SDIS
84	DG 46 SUR 50 11 (C)	LEVE	IDIGER + SDIS
85	KR 50 48 - 18 SUR	LEVE	IDIGER + SDIS
86	DG 46 SUR 50 - 79 CASA 82	LEVE	IDIGER + SDIS
87	DG 46 SUR 50 - 79 CASA 74	LEVE	IDIGER + SDIS
88	DG 46 SUR 50 - 79 CASA 72	LEVE	IDIGER + SDIS
89	DG 46 SUR 50 - 79 CASA 69	MODERADO	IDIGER + SDIS
90	DG 46 SUR 50 - 79 CASA 68	LEVE	IDIGER + SDIS
91	DG 46 SUR 50 - 79 CASA 61	LEVE	IDIGER + SDIS
92	DG 46 SUR 50- 79 CASA 57	LEVE	IDIGER + SDIS
93	DG 46 SUR 50- 79 CASA 53	LEVE	IDIGER + SDIS
94	DG 46 SUR 50- 79 CASA 51	LEVE	IDIGER + SDIS
95	DG 46 SUR 50- 79 CASA 47	LEVE	IDIGER + SDIS
96	DG 46 SUR 50- 79 CASA 45	LEVE	IDIGER + SDIS
97	DG 46 SUR 50- 79 CASA 26	LEVE	IDIGER + SDIS
98	DG 46 SUR 50- 79 CASA 11	LEVE	IDIGER + SDIS
99	DG 46 SUR 50- 79 CASA 8	LEVE	IDIGER + SDIS
100	DG 46 SUR 50- 79 CASA 5	LEVE	IDIGER + SDIS
101	DG 46 SUR 50- 79 CASA 76	LEVE	IDIGER + SDIS
102	DG 46 SUR 50- 79 CASA 58	MODERADO	IDIGER + SDIS
103	DG 46 SUR 50- 79 CASA 39	LEVE	IDIGER + SDIS
104	DG 46 SUR 50- 79 CASA 18	LEVE	IDIGER + SDIS
105	DG 46 SUR 50- 79 CASA 19	LEVE	IDIGER + SDIS
106	DG 46 SUR 50- 79 CASA 4	LEVE	IDIGER + SDIS
107	DG 46 SUR 50- 79 CASA 64	LEVE	IDIGER + SDIS
108	DG 46 SUR 50- 79 CASA 63	LEVE	IDIGER + SDIS
109	DG 46 SUR 50- 79 CASA 33	LEVE	IDIGER + SDIS

Diagonal 47 No. 77A - 09 Interior 11
Conmutador: 4292801 Fax:4292833
www.idiger.gov.co

Código Postal: 111071

CO-SC-CER453496 CO-SC-CER453496 CO-SA-CER366134

Certificado N° CO-SC-CER453496
Certificado N° CO-SA-CER366134
Certificado N° GP-CER453497

Diseño de políticas para el proceso de Coordinación del Sistema Distrital de Gestión del Riesgo y el Cambio Climático, gestión del conocimiento y análisis de los riesgos de desastres y efectos del cambio climático, gestión para el reasentamiento de la población en alto riesgo, diseño y gestión de la construcción de obras e implementación de acciones dirigidas a la mitigación de riesgos de desastres y de emergencias, promoción, educación y comunicación para la apropiación de los procesos de reducción de riesgos y adaptación al cambio climático, dirección, coordinación y desarrollo de actividades operativas e institucionales y del Sistema Distrital de Gestión del Riesgo y Cambio Climático (SDGR-CC), relacionadas con la planificación, preparación y logística para la activación de los sistemas de alerta temprana y respuesta integral de emergencias en la ciudad de Bogotá , D.C.

BOGOTÁ MEJOR PARA TODOS

ID	DIRECCIÓN	NIVEL DE DAÑO	VISITADO
110	DG 46 SUR 50- 79 CASA 25	LEVE	IDIGER + SDIS
111	DG 46 SUR 50- 79 CASA 35	LEVE	IDIGER + SDIS
112	DG 46 SUR 50- 79 CASA 23	LEVE	IDIGER + SDIS
113	DG 46 SUR 50- 79 CASA 24	LEVE	IDIGER + SDIS
114	DG 46 SUR 50- 79 CASA 44	LEVE	IDIGER + SDIS
115	DG 46 SUR 50- 79 CASA 46	LEVE	IDIGER + SDIS
116	DG 46 SUR 50- 79 CASA 80	MODERADO	IDIGER + SDIS
117	DG 46 SUR 50- 79 CASA 75	LEVE	IDIGER + SDIS
118	DG 46 SUR 50- 79 CASA 65	LEVE	IDIGER + SDIS
119	DG 46 SUR 50- 79 CASA 59	LEVE	IDIGER + SDIS
120	DG 46 SUR 50- 79 CASA 56	LEVE	IDIGER + SDIS
121	DG 46 SUR 50- 79 CASA 49	LEVE	IDIGER + SDIS
122	DG 46 SUR 50- 79 CASA 43	LEVE	IDIGER + SDIS
123	DG 46 SUR 50- 79 CASA 34	LEVE	IDIGER + SDIS
124	DG 46 SUR 50- 79 CASA 21	LEVE	IDIGER + SDIS
125	DG 46 SUR 50- 79 CASA 1	LEVE	IDIGER + SDIS
126	DG 46 SUR 50-91	LEVE	IDIGER + SDIS
127	DG 46 SUR 50-81	LEVE	IDIGER + SDIS
128	DG 46 SUR 50 57	LEVE	IDIGER + SDIS
129	DG 46 SUR 50- 79 CASA 78	LEVE	IDIGER + SDIS
130	DG 46 SUR 50- 79 INT 71	LEVE	IDIGER + SDIS
131	DG 46 SUR 50- 79 INT 67	LEVE	IDIGER + SDIS
132	DG 46 SUR 50- 79 INT 60	LEVE	IDIGER + SDIS
133	DG 46 SUR 50- 79 INT 54	LEVE	IDIGER + SDIS
134	DG 46 SUR 50- 79 INT 52	MODERADO	IDIGER + SDIS
135	DG 46 SUR 50- 79 INT 41	LEVE	IDIGER + SDIS
136	DG 46 SUR 50- 79 INT 36	LEVE	IDIGER + SDIS
137	DG 46 SUR 50- 79 INT 31	LEVE	IDIGER + SDIS
138	DG 46 SUR 50- 79 INT 17	LEVE	IDIGER + SDIS
139	DG 46 SUR 50- 79 INT 13	LEVE	IDIGER + SDIS
140	DG 46 SUR 50- 79 INT 9	LEVE	IDIGER + SDIS
141	DG 46 SUR 50- 79 INT 27	LEVE	IDIGER + SDIS
142	DG 46 SUR 50- 79 INT 2	LEVE	IDIGER + SDIS
143	DG 46 SUR 50- 87	LEVE	IDIGER + SDIS
144	DG 46 SUR 50- 79 INT 77	LEVE	IDIGER + SDIS
145	DG 46 SUR 50- 79 INT 73	LEVE	IDIGER + SDIS
146	DG 46 SUR 50- 79 INT 66	LEVE	IDIGER + SDIS
147	DG 46 SUR 50- 79 INT 55	LEVE	IDIGER + SDIS
148	DG 46 SUR 50- 79 INT 50	LEVE	IDIGER + SDIS
149	DG 46 SUR 50- 79 INT 37	LEVE	IDIGER + SDIS

Diagonal 47 No. 77A - 09 Interior 11
Conmutador: 4292801 Fax:4292833
www.idiger.gov.co

Código Postal: 111071

Certificado N° CO-SC-CER453496
Certificado N° CO-SA-CER366134
Certificado N° GP-CER453497

Diseño de políticas para el proceso de Coordinación del Sistema Distrital de Gestión del Riesgo y el Cambio Climático, gestión del conocimiento y análisis de los riesgos de desastres y efectos del cambio climático, gestión para el reasentamiento de la población en alto riesgo, diseño y gestión de la construcción de obras e implementación de acciones dirigidas a la mitigación de riesgos de desastres y de emergencias, promoción, educación y comunicación para la apropiación de los procesos de reducción de riesgos y adaptación al cambio climático, dirección, coordinación y desarrollo de actividades operativas e institucionales y del Sistema Distrital de Gestión del Riesgo y Cambio Climático (SDGR-CC), relacionadas con la planificación, preparación y logística para la activación de los sistemas de alerta temprana y respuesta integral de emergencias en la ciudad de Bogotá, D.C.

BOGOTÁ MEJOR PARA TODOS

ID	DIRECCIÓN	NIVEL DE DAÑO	VISITADO
150	DG 46 SUR 50- 79 INT 29	LEVE	IDIGER + SDIS
151	DG 46 SUR 50- 79 INT 10	LEVE	IDIGER + SDIS
152	DG 46 SUR 50- 79 INT 6	LEVE	IDIGER + SDIS
153	DG 46 SUR 50- 79 INT 20	LEVE	IDIGER + SDIS
154	DG 46 SUR 50- 79 INT 42	LEVE	IDIGER + SDIS
155	DG 46 SUR 50 -61	MODERADO	IDIGER + SDIS
156	DG 46 SUR 50- 79 CASA 1	LEVE	IDIGER + SDIS
157	KR 50 40 B 22 SUR	LEVE	IDIGER + SDIS
158	KR 50 40 B 40 SUR	LEVE	IDIGER + SDIS
159	DG 41 SUR 34 D 58	LEVE	IDIGER + SDIS
160	DG 41 SUR 34 D 24	LEVE	IDIGER + SDIS
161	TV 34D 40B 39 SUR	LEVE	IDIGER + SDIS
162	TV 34D 40B 21 SUR	LEVE	IDIGER + SDIS
163	TV 34D 40A 60 SUR INT 5	LEVE	IDIGER + SDIS
164	DG 40 A 34C 29 SUR	LEVE	IDIGER + SDIS
165	DG 40 A 34C 23 SUR	LEVE	IDIGER + SDIS
166	DG 40 A 34C 26SUR	LEVE	IDIGER + SDIS
167	KR 50 40 B 12 SUR	LEVE	IDIGER + SDIS
168	KR 50 40 B 34 SUR	LEVE	IDIGER + SDIS
169	KR 50 40 B 44 SUR	LEVE	IDIGER + SDIS
170	DG 41 SUR 34 D 46	LEVE	IDIGER + SDIS
171	DG 41 SUR 34 D 40	LEVE	IDIGER + SDIS
172	DG 41 SUR 34 D 12	LEVE	IDIGER + SDIS
173	DG 41 SUR 34 D 16	LEVE	IDIGER + SDIS
174	DG 40B SUR 34 D 19	LEVE	IDIGER + SDIS
175	DG 40B SUR 34 D 33 INT 5	LEVE	IDIGER + SDIS
176	DG 40B SUR 34 D 33 INT 13	LEVE	IDIGER + SDIS
177	DG 40B SUR 34 D 33 INT 19	LEVE	IDIGER + SDIS
178	DG 40B SUR 34 D 33 INT 22	LEVE	IDIGER + SDIS
179	TV 34D 40 A 60 SUR CASA 6	LEVE	IDIGER + SDIS
180	TV 39 D 40 A 60 SUR	LEVE	IDIGER + SDIS
181	DG 40A SUR 34 C 21	LEVE	IDIGER + SDIS
182	KR 50 40B 14 SUR	LEVE	IDIGER + SDIS
183	KR 50 40B 28 SUR	LEVE	IDIGER + SDIS
184	KR 50 40B 50 SUR	LEVE	IDIGER + SDIS
185	DG 41 34 D 52 SUR	LEVE	IDIGER + SDIS
186	DG 41 34 D 42 SUR	LEVE	IDIGER + SDIS
187	DG 41 34 D 22 SUR	LEVE	IDIGER + SDIS
188	DG 41 SUR 34D 04	LEVE	IDIGER + SDIS
189	TV 34D 40B 27 SUR	LEVE	IDIGER + SDIS

Diagonal 47 No. 77A - 09 Interior 11
Conmutador: 4292801 Fax:4292833
www.idiger.gov.co

Código Postal: 111071

CO-SC-CER453496 CO-SC-CER453496 CO-SA-CER366134

Certificado N° CO-SC-CER453496
Certificado N° CO-SA-CER366134
Certificado N° GP-CER453497

Diseño de políticas para el proceso de Coordinación del Sistema Distrital de Gestión del Riesgo y el Cambio Climático, gestión del conocimiento y análisis de los riesgos de desastres y efectos del cambio climático, gestión para el reasentamiento de la población en alto riesgo, diseño y gestión de la construcción de obras e implementación de acciones dirigidas a la mitigación de riesgos de desastres y de emergencias, promoción, educación y comunicación para la apropiación de los procesos de reducción de riesgos y adaptación al cambio climático, dirección, coordinación y desarrollo de actividades operativas e institucionales y del Sistema Distrital de Gestión del Riesgo y Cambio Climático (SDGR-CC), relacionadas con la planificación, preparación y logística para la activación de los sistemas de alerta temprana y respuesta integral de emergencias en la ciudad de Bogotá , D.C.

BOGOTÁ MEJOR PARA TODOS

ID	DIRECCIÓN	NIVEL DE DAÑO	VISITADO
190	DG 49B 40D 25 SUR	LEVE	IDIGER + SDIS
191	DG 40B SUR 34D 33 INT 6	LEVE	IDIGER + SDIS
192	DG 40B SUR 34D 33 INT 11	LEVE	IDIGER + SDIS
193	DG 40B SUR 34D 33 INT 4	LEVE	IDIGER + SDIS
194	DG 40B SUR 34D 29	LEVE	IDIGER + SDIS
195	DG 40B SUR 34D 33 INT 18	LEVE	IDIGER + SDIS
196	DG 40B SUR 34D 33 INT 20	LEVE	IDIGER + SDIS
197	DG 40B SUR 34D 33 INT 21	LEVE	IDIGER + SDIS
198	DG 40B SUR 34D 33 INT 24	LEVE	IDIGER + SDIS
199	DG 40B SUR 34D 33 INT 26	LEVE	IDIGER + SDIS
200	TV 34D 40 A 60 INT 1	LEVE	IDIGER + SDIS
201	DG 40 A SUR 34C 27 SUR	LEVE	IDIGER + SDIS
202	DG 40 A SUR 34C 32	LEVE	IDIGER + SDIS
203	DG 40 B SUR 34D 33 INT 9	LEVE	IDIGER + SDIS
204	DG 40 B 37 - 23	LEVE	IDIGER + SDIS
205	KR 50 A 41 B 25 SUR	LEVE	IDIGER + SDIS
206	KR 50 A 41 B 26 SUR 2 PISO	LEVE	IDIGER + SDIS
207	KR 50 A 41 B 55 SUR	LEVE	IDIGER + SDIS
208	AUTOPISTA SUR 50 A 60	LEVE	IDIGER + SDIS
209	KR 50 B 41 B 84 SUR AP 201	LEVE	IDIGER + SDIS
210	DG 41 B SUR 50 67	LEVE	IDIGER + SDIS
211	AUTOPISTA SUR 41 C 72	LEVE	IDIGER + SDIS
212	DG 41 A SUR 50 54	LEVE	IDIGER + SDIS
213	DG 41 A SUR 50 34	LEVE	IDIGER + SDIS
214	KR 50 BIS A 41 55 SUR	LEVE	IDIGER + SDIS
215	DIG 41 SUR 50 54	LEVE	IDIGER + SDIS
216	DIG 41 SUR 50 55	LEVE	IDIGER + SDIS
217	KR 42 41 C 25 SUR	LEVE	IDIGER + SDIS
218	DG 41 50 39 SUR	LEVE	IDIGER + SDIS
219	DG 41 SUR 50 48	LEVE	IDIGER + SDIS
220	KR 50 BIS 41 10 SUR	LEVE	IDIGER + SDIS
221	KR 50 39 A 85 SUR	LEVE	IDIGER + SDIS
222	TV 39 A 38 B 04 SUR	LEVE	IDIGER + SDIS
223	TV 35 39 35 SUR	LEVE	IDIGER + SDIS
224	AV KR 50 39 A 72 SUR	LEVE	IDIGER + SDIS
225	AV KR 50 39 A 68 SUR	LEVE	IDIGER + SDIS
226	AV KR 50 39 A 46 SUR	LEVE	IDIGER + SDIS
227	TV 41 A 39 A 51 SUR	LEVE	IDIGER + SDIS
228	DG 41 SUR 50 03	LEVE	IDIGER + SDIS
229	DG 41 A SUR 50 73	LEVE	IDIGER + SDIS

Diagonal 47 No. 77A - 09 Interior 11
Conmutador: 4292801 Fax:4292833
www.idiger.gov.co

Código Postal: 111071

Certificado N° CO-SC-CER453496
Certificado N° CO-SA-CER366134
Certificado N° GP-CER453497

Diseño de políticas para el proceso de Coordinación del Sistema Distrital de Gestión del Riesgo y el Cambio Climático, gestión del conocimiento y análisis de los riesgos de desastres y efectos del cambio climático, gestión para el reasentamiento de la población en alto riesgo, diseño y gestión de la construcción de obras e implementación de acciones dirigidas a la mitigación de riesgos de desastres y de emergencias, promoción, educación y comunicación para la apropiación de los procesos de reducción de riesgos y adaptación al cambio climático, dirección, coordinación y desarrollo de actividades operativas e institucionales y del Sistema Distrital de Gestión del Riesgo y Cambio Climático (SDGR-CC), relacionadas con la planificación, preparación y logística para la activación de los sistemas de alerta temprana y respuesta integral de emergencias en la ciudad de Bogotá , D.C.

BOGOTÁ MEJOR PARA TODOS

ID	DIRECCIÓN	NIVEL DE DAÑO	VISITADO
230	KR 50 BIS 41 50 SUR	LEVE	IDIGER + SDIS
231	CL 50 SUR 41 54	LEVE	IDIGER + SDIS
232	AUTOPISTA SUR 50 80	LEVE	IDIGER + SDIS
233	KR 50 A 41 B 26 SUR	LEVE	IDIGER + SDIS
234	KR 50 A 41 B 11 SUR PISO 1	LEVE	IDIGER + SDIS
235	KR 50 A 41 B 12 SUR PISO 3	LEVE	IDIGER + SDIS
236	KR 50 A 41 B 11 SUR PISO 2	LEVE	IDIGER + SDIS
237	KR 50 A 41 B 12 SUR PÍSO 2	LEVE	IDIGER + SDIS
238	CL 41 B SUR 50 A 11	LEVE	IDIGER + SDIS
239	CL 41 B 50 A 32 SUR	LEVE	IDIGER + SDIS
240	AV CL 45 A SUR 50 B 08	LEVE	IDIGER + SDIS
241	KR 51 41 B 22 SUR	LEVE	IDIGER + SDIS
242	KR 50 BIS A 41 A 03 SUR	LEVE	IDIGER + SDIS
243	DG 41 A SUR 50 35	LEVE	IDIGER + SDIS
244	DG 41 A SUR 50 46	LEVE	IDIGER + SDIS
245	DG 41 A SUR 50 40	LEVE	IDIGER + SDIS
246	DG 41 50 73 SUR	LEVE	IDIGER + SDIS
247	DG 41 B SUR 50 23 AP 301	LEVE	IDIGER + SDIS
248	DG 41 B SUR 50 23 AP 201	LEVE	IDIGER + SDIS
249	DG 41 B SUR 50 23 AP 401	LEVE	IDIGER + SDIS
250	DIG 41 B SUR 50 23 AP 501	LEVE	IDIGER + SDIS
251	TV 39 39 06 SUR	LEVE	IDIGER + SDIS
252	TV 39 39 32 SUR	LEVE	IDIGER + SDIS
253	KR 41 A 39 A 19 SUR	LEVE	IDIGER + SDIS
254	AV KR 50 39 A 95 SUR	LEVE	IDIGER + SDIS
255	AV KR 50 39 A 93 SUR	LEVE	IDIGER + SDIS
256	KR 50 39 A 69 SUR	LEVE	IDIGER + SDIS
257	KR 50 BIS A SUR 39 A 37	LEVE	IDIGER + SDIS
258	KR 50 BIS A SUR 39 A 11	LEVE	IDIGER + SDIS
259	KR 50 BIS A 39 A 65 SUR	LEVE	IDIGER + SDIS
260	KR 50 BIS 39 A 96 SUR	LEVE	IDIGER + SDIS
261	AV CL 45 A SUR 50 A 64	LEVE	IDIGER + SDIS
262	AV CL 45 A SUR 50 A 64 PISO 2	LEVE	IDIGER + SDIS
263	KR 50 A 41 B 31 SUR	LEVE	IDIGER + SDIS
264	TV 39 39 10 SUR	LEVE	IDIGER + SDIS
265	KR 34 39 B 25 SUR ET 3 AP 406	LEVE	IDIGER + SDIS
266	KR 34 39 B 25 SUR ET 3 AP 405	LEVE	IDIGER + SDIS
267	KR 34 39 B 25 SUR ET 3 AP 503	LEVE	IDIGER + SDIS
268	KR 34 39 B 25 SUR ET 3 AP 604	LEVE	IDIGER + SDIS
269	KR 34 39 B 25 SUR ET 2 AP 302	LEVE	IDIGER + SDIS

Diagonal 47 No. 77A - 09 Interior 11
Conmutador: 4292801 Fax:4292833
www.idiger.gov.co

Código Postal: 111071

Certificado N° CO-SC-CER453496
Certificado N° CO-SA-CER365134
Certificado N° GP-CER453497

Diseño de políticas para el proceso de Coordinación del Sistema Distrital de Gestión del Riesgo y el Cambio Climático, gestión del conocimiento y análisis de los riesgos de desastres y efectos del cambio climático, gestión para el reasentamiento de la población en alto riesgo, diseño y gestión de la construcción de obras e implementación de acciones dirigidas a la mitigación de riesgos de desastres y de emergencias, promoción, educación y comunicación para la apropiación de los procesos de reducción de riesgos y adaptación al cambio climático, dirección, coordinación y desarrollo de actividades operativas e institucionales y del Sistema Distrital de Gestión del Riesgo y Cambio Climático (SDGR-CC), relacionadas con la planificación, preparación y logística para la activación de los sistemas de alerta temprana y respuesta integral de emergencias en la ciudad de Bogotá , D.C.

BOGOTÁ MEJOR PARA TODOS

ID	DIRECCIÓN	NIVEL DE DAÑO	VISITADO
270	KR 34 39 B 25 SUR ET 2 AP 407	LEVE	IDIGER + SDIS
271	KR 34 39 B 25 SUR ET 2 AP 405	LEVE	IDIGER + SDIS
272	KR 34 39 B 25 SUR ET 2 AP 608	LEVE	IDIGER + SDIS
273	KR 34 39 B 25 SUR ET 1 AP 407	LEVE	IDIGER + SDIS
274	KR 34 39 B 25 SUR ET 1 AP 408	LEVE	IDIGER + SDIS
275	KR 34 39 B 25 SUR ET 1 AP 507	LEVE	IDIGER + SDIS
276	KR 34 39 B 25 SUR ET 1 AP 508	LEVE	IDIGER + SDIS
277	KR 34 39 B 25 SUR ET 1 AP 313	LEVE	IDIGER + SDIS
278	KR 34 39 B 25 SUR ET 4 AP 607	LEVE	IDIGER + SDIS
279	CL 39 D SUR 34 D 63	LEVE	IDIGER + SDIS
280	KR 34 F 39 B 25 SUR ET 3 AP 305	LEVE	IDIGER + SDIS
281	KR 34 F 39 B 25 SUR AP 506	LEVE	IDIGER + SDIS
282	KR 34 F 39 B 25 SUR AP 505	LEVE	IDIGER + SDIS
283	KR 34 F 39 B 25 SUR AP 605	LEVE	IDIGER + SDIS
284	KR 34 F 39 B 25 SUR AP 606	LEVE	IDIGER + SDIS
285	KR 34 F 39 B 25 SUR ET 2 AP 208	LEVE	IDIGER + SDIS
286	KR 33 F 39 B 25 SUR ET 2 AP 207	LEVE	IDIGER + SDIS
287	KR 34 F 39 B 25 SUR AP 308	LEVE	IDIGER + SDIS
288	KR 34 F 39 B 25 SUR AP 307	LEVE	IDIGER + SDIS
289	KR 34 F 39 B 25 SUR AP 507	LEVE	IDIGER + SDIS
290	KR 34 F 39 B 25 SUR ET 1 AP 207	LEVE	IDIGER + SDIS
291	KR 34 F 39 B 25 SUR ET 4 AP 306	LEVE	IDIGER + SDIS
292	KR 34 F 39 B 25 SUR ET 3 AP 508	LEVE	IDIGER + SDIS
293	KR 34 F 39 B 25 SUR ET 1 AP 503	LEVE	IDIGER + SDIS
294	KR 34 F 39 B 25 SUR TORRE 3 AP 507	LEVE	IDIGER + SDIS
295	KR 34 F 39 B 25 SUR AP 205	LEVE	IDIGER + SDIS
296	KR 34 F 39 B 25 SUR TORRE 3 AP 207	LEVE	IDIGER + SDIS
297	KR 34 F 39 B 25 SUR AP 208	LEVE	IDIGER + SDIS
298	KR 34 F 39 B 25 SUR TORRE 3 AP 303	LEVE	IDIGER + SDIS
299	KR 34 F 39 B 25 SUR TORRE 3 AP 408	LEVE	IDIGER + SDIS
300	KR 39 F 39 B 25 SUR TORRE 2 AP 407	LEVE	IDIGER + SDIS
301	KR 39 F 39 B 25 SUR TORRE 3 AP 508	LEVE	IDIGER + SDIS
302	KR 39 F 39 B 25 SUR TORRE 3	LEVE	IDIGER + SDIS
303	KR 34 F 39 B 25 SUR ET 4 AP 206	LEVE	IDIGER + SDIS
304	KR 34 F 39 B 25 SUR ET 4 AP 207	LEVE	IDIGER + SDIS
305	KR 34 F 39 B 25 SUR ET 4 AP 407	LEVE	IDIGER + SDIS
306	KR 34 F 39 B 25 SUR ET 4 AP 507	LEVE	IDIGER + SDIS
307	KR 34 F 39 B 25 SUR ET 4 AP 606	LEVE	IDIGER + SDIS
308	KR 34 F 39 B 25 SUR ET 4 AP 401	LEVE	IDIGER + SDIS
309	KR 34 F 39 B 25 SUR ET 1 AP 211	LEVE	IDIGER + SDIS

Diagonal 47 No. 77A - 09 Interior 11
Conmutador: 4292801 Fax:4292833
www.idiger.gov.co

Código Postal: 111071

Certificado N° CO-SC-CER453496
Certificado N° CO-SA-CER366134
Certificado N° GP-CER453497

Diseño de políticas para el proceso de Coordinación del Sistema Distrital de Gestión del Riesgo y el Cambio Climático, gestión del conocimiento y análisis de los riesgos de desastres y efectos del cambio climático, gestión para el reasentamiento de la población en alto riesgo, diseño y gestión de la construcción de obras e implementación de acciones dirigidas a la mitigación de riesgos de desastres y de emergencias, promoción, educación y comunicación para la apropiación de los procesos de reducción de riesgos y adaptación al cambio climático, dirección, coordinación y desarrollo de actividades operativas e institucionales y del Sistema Distrital de Gestión del Riesgo y Cambio Climático (SDGR-CC), relacionadas con la planificación, preparación y logística para la activación de los sistemas de alerta temprana y respuesta integral de emergencias en la ciudad de Bogotá , D.C.

BOGOTÁ MEJOR PARA TODOS

ID	DIRECCIÓN	NIVEL DE DAÑO	VISITADO
310	KR 34 F 39 B 25 SUR ET 1 AP 212	LEVE	IDIGER + SDIS
311	KR 34 F 39 B 25 SUR ET 1 AP 312	LEVE	IDIGER + SDIS
312	KR 34 F 39 B 25 SUR ET 1 AP 311	LEVE	IDIGER + SDIS
313	KR 34 F 39 B 25 SUR ET 1 AP 412	LEVE	IDIGER + SDIS
314	KR 34 F 39 B 25 SUR ET 1 AP 512	LEVE	IDIGER + SDIS
315	KR 34 F 39 B 25 SUR ET 1 AP 511	LEVE	IDIGER + SDIS
316	KR 34 F 39 B 25 SUR ET 1 AP 401	LEVE	IDIGER + SDIS
317	KR 34 F 39 B 25 SUR ET 1 AP 510	LEVE	IDIGER + SDIS
318	KR 34 F 39 B 25 SUR ET 1 AP 604	LEVE	IDIGER + SDIS
319	KR 34 F 39 B 25 SUR ET 1 AP 609	LEVE	IDIGER + SDIS
320	KR 34 F 39 B 25 SUR ET 4 AP 305	LEVE	IDIGER + SDIS
321	KR 34 F 39 B 25 SUR ET 4 AP 505	LEVE	IDIGER + SDIS
322	KR 34 F 39 B 25 SUR ET 4 AP 605	LEVE	IDIGER + SDIS
323	KR 34 F 39 B 25 SUR ET 2 AP 206	LEVE	IDIGER + SDIS
324	KR 34 F 39 B 25 SUR ET 2 AP 204	LEVE	IDIGER + SDIS
325	KR 34 F 39 B 25 SUR ET 2 AP 405	LEVE	IDIGER + SDIS
326	KR 34 F 39 B 25 SUR ET 2 AP 406	LEVE	IDIGER + SDIS
327	KR 34 F 39 B 25 SUR ET 2 AP 503	LEVE	IDIGER + SDIS
328	KR 34 F 39 B 25 SUR ET 2 AP 505	LEVE	IDIGER + SDIS
329	KR 34 F 39 B 25 SUR ET 2 AP 506	LEVE	IDIGER + SDIS
330	KR 34 F 39 B 25 SUR ET 2 AP 605	LEVE	IDIGER + SDIS
331	KR 34 F 39 B 25 SUR ET 2 AP 606	LEVE	IDIGER + SDIS
332	KR 34 F 39 B 25 SUR ET 1 AP 210	LEVE	IDIGER + SDIS
333	KR 34 F 39 B 25 SUR ET 1 AP 203	LEVE	IDIGER + SDIS
334	KR 34 F 39 B 25 SUR ET 1 AP 310	LEVE	IDIGER + SDIS
335	CL 39 A SUR 34 D 51	LEVE	IDIGER + SDIS
336	DG 46 SUR 50 - 15	LEVE	IDIGER + SDIS
337	KR 50 40 68 SUR	LEVE	IDIGER + SDIS
338	DG 40B SUR 34F 22	LEVE	IDIGER + SDIS
339	DG 40B SUR 34F 04	LEVE	IDIGER + SDIS
340	TV 37 F 40A 33 SUR INT 6	LEVE	IDIGER + SDIS
341	TV 34F 40 75 INT 6	LEVE	IDIGER + SDIS
342	TV 34F 40 37 SUR INT 14	LEVE	IDIGER + SDIS
343	DG 46 SUR 50 03	LEVE	IDIGER + SDIS
344	KR 50 40 - 90 SUR	LEVE	IDIGER + SDIS
345	KR 50 40- 30 SUR	LEVE	IDIGER + SDIS
346	KR 50 40- 72 SUR	LEVE	IDIGER + SDIS
347	DG 40B 39 F 28 SUR	LEVE	IDIGER + SDIS
348	TV 34F 40 SUR 75 INT 14	LEVE	IDIGER + SDIS
349	TV 34F 40 SUR 37 INT 15	LEVE	IDIGER + SDIS

Diagonal 47 No. 77A - 09 Interior 11
Conmutador: 4292801 Fax:4292833
www.idiger.gov.co

Código Postal: 111071

Certificado N° CO-SC-CER453496
Certificado N° CO-SA-CER365134
Certificado N° GP-CER453497

Diseño de políticas para el proceso de Coordinación del Sistema Distrital de Gestión del Riesgo y el Cambio Climático, gestión del conocimiento y análisis de los riesgos de desastres y efectos del cambio climático, gestión para el reasentamiento de la población en alto riesgo, diseño y gestión de la construcción de obras e implementación de acciones dirigidas a la mitigación de riesgos de desastres y de emergencias, promoción, educación y comunicación para la apropiación de los procesos de reducción de riesgos y adaptación al cambio climático, dirección, coordinación y desarrollo de actividades operativas e institucionales y del Sistema Distrital de Gestión del Riesgo y Cambio Climático (SDGR-CC), relacionadas con la planificación, preparación y logística para la activación de los sistemas de alerta temprana y respuesta integral de emergencias en la ciudad de Bogotá , D.C.

BOGOTÁ MEJOR PARA TODOS

ID	DIRECCIÓN	NIVEL DE DAÑO	VISITADO
350	TV 34F 40 SUR 37 INT 18	LEVE	IDIGER + SDIS
351	TV 34 A BIS 40 A 10 SUR INT 4 AP 304	LEVE	IDIGER + SDIS
352	TV 34 A BIS 40 A 10 SUR INT 4 AP 504	LEVE	IDIGER + SDIS
353	TV 34 A BIS 40 A 10 SUR INT 6 AP 204	LEVE	IDIGER + SDIS
354	TV 34 A BIS 40 A 10 SUR INT 6 AP 401	LEVE	IDIGER + SDIS
355	TV 34 A BIS 40 A 10 SUR INT 6 AP 501	LEVE	IDIGER + SDIS
356	TV 39 A BIS SUR 40 A 10 INT 3 AP 304	LEVE	IDIGER + SDIS
357	TV 39 A BIS SUR 40 A 10 INT 3 AP 504	LEVE	IDIGER + SDIS
358	DIG 46 50 53 SUR	MODERADO	IDIGER + SDIS
359	AV KR 50 40 36 SUR	LEVE	IDIGER + SDIS
360	KR 50 40 38 SUR	LEVE	IDIGER + SDIS
361	KR 50 40 86 SUR	LEVE	IDIGER + SDIS
362	KR 50 40 80 SUR	LEVE	IDIGER + SDIS
363	TV 34 A BIS 40 A 10 SUR INT 5 APTO 304	LEVE	IDIGER + SDIS
364	TV 34 A BIS 40 A 10 SUR INT 6 APTO 104	LEVE	IDIGER + SDIS
365	KR 33 42 79 SUR	LEVE	IDIGER + SDIS
366	KR 33 42 71 SUR	LEVE	IDIGER + SDIS
367	KR 33 43 17 SUR INT 1	LEVE	IDIGER + SDIS
368	CL 43 SUR 33 24	MODERADO	IDIGER + SDIS
369	CL 43 SUR 33 25	LEVE	IDIGER + SDIS
370	TV 34 B 41 A 26 SUR	LEVE	IDIGER + SDIS
371	TV 34 B 41 A 34 SUR INT 17	LEVE	IDIGER + SDIS
372	TV 34 B 41 A 34 SUR INT 01	LEVE	IDIGER + SDIS
373	TV 34 C 41 46 SUR	LEVE	IDIGER + SDIS
374	TV 34 C 41 42 SUR	LEVE	IDIGER + SDIS
375	TV 34 A BIS 40 A 10 SUR AP 101 IN 1	LEVE	IDIGER + SDIS
376	TV 34 A BIS 40 A 10 SUR AP 204 IN 2	LEVE	IDIGER + SDIS
377	TV 34 A BIS 40 A 10 SUR AP 301 IN 8	LEVE	IDIGER + SDIS
378	TV 34 A BIS 40 A 10 SUR AP 204 IN 8	LEVE	IDIGER + SDIS
379	KR 50 40 B 08 SUR	LEVE	IDIGER + SDIS
380	DG 41 34 D 28 SUR	LEVE	IDIGER + SDIS
381	TV 34 D 40 B 23 SUR	LEVE	IDIGER + SDIS
382	DG 40 B 37 23 SUR	LEVE	IDIGER + SDIS
383	TV 34 D 40 A 60 SUR	LEVE	IDIGER + SDIS
384	TV 34 D 40 A 60 SUR IN 9	LEVE	IDIGER + SDIS
385	DG 40 A 34 C 20 SUR	LEVE	IDIGER + SDIS
386	DG 40 A 34 A 64 SUR	LEVE	IDIGER + SDIS
387	DG 40 A SUR 44 A 62	LEVE	IDIGER + SDIS
388	TV 34 A BIS 40 A 10 SUR IN 7 AP 404	LEVE	IDIGER + SDIS
389	TV 34 A BIS 40 A 10 SUR IN 7 AP 501	LEVE	IDIGER + SDIS

Diagonal 47 No. 77A - 09 Interior 11
Conmutador: 4292801 Fax:4292833
www.idiger.gov.co

Código Postal: 111071

Certificado N° CO-SC-CER453496
Certificado N° CO-SA-CER365134
Certificado N° GP-CER453497

Diseño de políticas para el proceso de Coordinación del Sistema Distrital de Gestión del Riesgo y el Cambio Climático, gestión del conocimiento y análisis de los riesgos de desastres y efectos del cambio climático, gestión para el reasentamiento de la población en alto riesgo, diseño y gestión de la construcción de obras e implementación de acciones dirigidas a la mitigación de riesgos de desastres y de emergencias, promoción, educación y comunicación para la apropiación de los procesos de reducción de riesgos y adaptación al cambio climático, dirección, coordinación y desarrollo de actividades operativas e institucionales y del Sistema Distrital de Gestión del Riesgo y Cambio Climático (SDGR-CC), relacionadas con la planificación, preparación y logística para la activación de los sistemas de alerta temprana y respuesta integral de emergencias en la ciudad de Bogotá , D.C.

BOGOTÁ MEJOR PARA TODOS

ID	DIRECCIÓN	NIVEL DE DAÑO	VISITADO
390	KR 50 40B 18 SUR	LEVE	IDIGER + SDIS
391	DG 41 SUR 34 D 54	LEVE	IDIGER + SDIS
392	TV 34 D 40 B 33 SUR	LEVE	IDIGER + SDIS
393	TV 34 D 40 B 11 SUR	LEVE	IDIGER + SDIS
394	DG 40 B SUR 34 D 13	LEVE	IDIGER + SDIS
395	DG 40 B 34 D 33 SUR CASA 2	LEVE	IDIGER + SDIS
396	DG 40 B 34 D 33 SUR CASA 3	LEVE	IDIGER + SDIS
397	DG 40 B 34 D 33 SUR CASA 12	LEVE	IDIGER + SDIS
398	DG 40 B 34 D 33 SUR CASA 1	LEVE	IDIGER + SDIS
399	DG 40 B 34 D 33 SUR CASA 23	LEVE	IDIGER + SDIS
400	DG 40 B 34 D 33 SUR CASA 25	LEVE	IDIGER + SDIS
401	DG 40 B 34 D 33 SUR CASA 27	LEVE	IDIGER + SDIS
402	TV 34 D 40 A 60 SUR CASA 3	LEVE	IDIGER + SDIS
403	TV 34 D 40 A 60 SUR CASA 8	LEVE	IDIGER + SDIS
404	DG 40 A SUR 34 C 30	LEVE	IDIGER + SDIS
405	KR 34 F 39 B 25 SUR	LEVE	IDIGER + SDIS
406	TV 34 F 40 A 33 SUR IN 9	LEVE	IDIGER + SDIS
407	DG 48 SUR 51 D 54	LEVE	IDIGER + SDIS
408	DG 48 SUR 51 D 50	LEVE	IDIGER + SDIS
409	DG 48 SUR 51 D 12 AP 2	LEVE	IDIGER + SDIS
410	KR 51 D 47 A 11 SUR	LEVE	IDIGER + SDIS
411	KR 50 40 92 SUR	LEVE	IDIGER + SDIS
412	DG 39 B 34 F 14 SUR	LEVE	IDIGER + SDIS
413	TV 34 F 40 A 33 SUR CASA 7	LEVE	IDIGER + SDIS
414	TV 34 F 40 A 33 SUR CASA 8	LEVE	IDIGER + SDIS
415	TV 34 F 40 75 SUR CASA 2	LEVE	IDIGER + SDIS
416	TV 34 F 40 37 SUR CASA 9	LEVE	IDIGER + SDIS
417	AV KR 50 40 20 SUR	LEVE	IDIGER + SDIS
418	AV KR 50 40 84 SUR	LEVE	IDIGER + SDIS
419	AV KR 50 40 96 SUR	LEVE	IDIGER + SDIS
420	DG 40 B SUR 34 F 20	LEVE	IDIGER + SDIS
421	TV 34 F 40 75 SUR IN 8	LEVE	IDIGER + SDIS
422	TV 34 F 40 75 SUR IN 5	LEVE	IDIGER + SDIS
423	TV 34 F 40 37 SUR IN 16	LEVE	IDIGER + SDIS
424	TV 34 F 40 37 SUR IN 4	LEVE	IDIGER + SDIS
425	TV 34 F 40 37 SUR IN 1 AP 1	LEVE	IDIGER + SDIS
426	DG 40 B 34 F 16 SUR	LEVE	IDIGER + SDIS
427	DG 40 B 34 F 08 SUR	LEVE	IDIGER + SDIS
428	TV 40 SUR 40 A 33 IN 4	LEVE	IDIGER + SDIS
429	TV 40 SUR 40 A 33 IN 3	LEVE	IDIGER + SDIS

Diagonal 47 No. 77A - 09 Interior 11
Conmutador: 4292801 Fax:4292833
www.idiger.gov.co

Código Postal: 111071

CO-SC-CER453496
CO-SC-CER453496
CO-SA-CER366134

Certificado N° CO-SC-CER453496
Certificado N° CO-SA-CER366134
Certificado N° GP-CER453497

Diseño de políticas para el proceso de Coordinación del Sistema Distrital de Gestión del Riesgo y el Cambio Climático, gestión del conocimiento y análisis de los riesgos de desastres y efectos del cambio climático, gestión para el reasentamiento de la población en alto riesgo, diseño y gestión de la construcción de obras e implementación de acciones dirigidas a la mitigación de riesgos de desastres y de emergencias, promoción, educación y comunicación para la apropiación de los procesos de reducción de riesgos y adaptación al cambio climático, dirección, coordinación y desarrollo de actividades operativas e institucionales y del Sistema Distrital de Gestión del Riesgo y Cambio Climático (SDGR-CC), relacionadas con la planificación, preparación y logística para la activación de los sistemas de alerta temprana y respuesta integral de emergencias en la ciudad de Bogotá , D.C.

BOGOTÁ MEJOR PARA TODOS

ID	DIRECCIÓN	NIVEL DE DAÑO	VISITADO
430	TV 40 SUR 40 A 33 IN 2	LEVE	IDIGER + SDIS
431	TV 34 F 40 75 SUR IN 10	LEVE	IDIGER + SDIS
432	TV 34 F 40 37 SUR IN 13	LEVE	IDIGER + SDIS
433	KR 51 C 42 A 11 SUR	LEVE	IDIGER + SDIS
434	KR 51 A 42 65 SUR	LEVE	IDIGER + SDIS
435	KR 51 A BIS 42 A 52 SUR	LEVE	IDIGER + SDIS
436	DG 41 A 34 A 36 SUR	LEVE	IDIGER + SDIS
437	DG 46 SUR 50 11	LEVE	IDIGER + SDIS
438	TV 34B 42 SUR 81 CASA 9	LEVE	IDIGER + SDIS
439	TV 34C 40 A SUR 59	LEVE	IDIGER + SDIS
440	TV 39C 42 27 SUR CASA 4	LEVE	IDIGER + SDIS
441	TV 34B 42 20 SUR CASA 7	LEVE	IDIGER + SDIS
442	KR 50 42 52	LEVE	IDIGER + SDIS
443	DG 40 34D 63	LEVE	IDIGER + SDIS
444	KR 51B BIS 42 19 SUR	LEVE	IDIGER + SDIS
445	DG40 A 34D 28 SUR	LEVE	IDIGER + SDIS
446	DG 41 SUR 34 D 09	LEVE	IDIGER + SDIS
447	TV 34C 41 25 SUR	LEVE	IDIGER + SDIS
448	AV CL 44 SUR 32 25	LEVE	IDIGER + SDIS
449	TV 35 39 31 SUR	LEVE	IDIGER + SDIS
450	KR 51 C 42B 60 SUR	LEVE	IDIGER + SDIS
451	KR 50 38B 39 SUR	LEVE	IDIGER + SDIS
452	KR 50 A 41B 26 SUR COMERCIO	LEVE	IDIGER + SDIS
453	KR 51B BIS 42B SUR COMERCIO	LEVE	IDIGER + SDIS
454	CL 41B SUR 50C 13 COMERCIO	LEVE	IDIGER + SDIS
455	KR 50 A BIS 41 B 20 SUR	LEVE	IDIGER + SDIS
456	CL 42B BIS SUR 51A 28	LEVE	IDIGER + SDIS
457	KR 51B BIS 42 37 SUR	LEVE	IDIGER + SDIS
458	CL 42SUR 51 A 25	LEVE	IDIGER + SDIS
459	CL 41 BIS 51B 03 SUR	LEVE	IDIGER + SDIS
460	KR 52 41 B 50 SUR	LEVE	IDIGER + SDIS
461	KR 51 41 A 29 SUR	LEVE	IDIGER + SDIS
462	KR 51D 46 29 SUR	LEVE	IDIGER + SDIS
463	KR 50 B 41B 61 SUR	LEVE	IDIGER + SDIS
464	KR 50B 41B 67 SUR	LEVE	IDIGER + SDIS
465	KR 51 B 41B 35 SUR AP 202	LEVE	IDIGER + SDIS
466	AUT SUR 41B 96 COMERCIO	LEVE	IDIGER + SDIS
467	DG 41 SUR 50 63	LEVE	IDIGER + SDIS
468	KR 50 BIS 41 50 SUR	LEVE	IDIGER + SDIS
469	KR 50 BIS 41 A 04 SUR	LEVE	IDIGER + SDIS

Diagonal 47 No. 77A - 09 Interior 11
Conmutador: 4292801 Fax:4292833
www.idiger.gov.co

Código Postal: 111071

Certificado N° CO-SC-CER453496
Certificado N° CO-SA-CER366134
Certificado N° GP-CER453497

Diseño de políticas para el proceso de Coordinación del Sistema Distrital de Gestión del Riesgo y el Cambio Climático, gestión del conocimiento y análisis de los riesgos de desastres y efectos del cambio climático, gestión para el reasentamiento de la población en alto riesgo, diseño y gestión de la construcción de obras e implementación de acciones dirigidas a la mitigación de riesgos de desastres y de emergencias, promoción, educación y comunicación para la apropiación de los procesos de reducción de riesgos y adaptación al cambio climático, dirección, coordinación y desarrollo de actividades operativas e institucionales y del Sistema Distrital de Gestión del Riesgo y Cambio Climático (SDGR-CC), relacionadas con la planificación, preparación y logística para la activación de los sistemas de alerta temprana y respuesta integral de emergencias en la ciudad de Bogotá, D.C.

BOGOTÁ MEJOR PARA TODOS

ID	DIRECCIÓN	NIVEL DE DAÑO	VISITADO
470	DG 40 A SUR 34A 70	LEVE	IDIGER + SDIS
471	DG 46 SUR 50 79 INT 32	LEVE	IDIGER + SDIS
472	KR 52A 43 45	LEVE	IDIGER + SDIS
473	CL 43 51F 06 COMERCIAL	LEVE	IDIGER + SDIS
474	KR 51 B BIS 41 B 11 SUR	LEVE	IDIGER + SDIS
475	KR 34 F 39 B 25 SUR BLOQUE 4 APTO 601	LEVE	IDIGER + SDIS
476	TV 34 F 40 48 SUR	LEVE	IDIGER + SDIS
477	KR 51 A 41 A 43 SUR	LEVE	IDIGER + SDIS
478	DG 41 A SUR 34 A 35 SUR	LEVE	IDIGER + SDIS
479	DG 46 SUR 50 47	LEVE	IDIGER + SDIS
480	DG 46 SUR 50 79 INT 28	LEVE	IDIGER + SDIS
481	KR 34 F 39 B 25 SUR ET 1 AP 308	LEVE	IDIGER + SDIS
482	KR 34 F 39 B 25 SUR ET 1 AP 608	LEVE	IDIGER + SDIS
483	KR 34 F 39 B 25 SUR ET 2 AP 403	LEVE	IDIGER + SDIS
484	KR 34 F 39 B 25 SUR ET 4 AP 506	LEVE	IDIGER + SDIS
485	CL 43 S 51 C 11 SUR	LEVE	IDIGER + SDIS
486	CL 41 B SUR 50 A 11	LEVE	IDIGER + SDIS
487	DG 48 SUR 51 D 30	LEVE	IDIGER + SDIS
488	KR 51 D BIS 42 33 SUR	LEVE	IDIGER + SDIS
489	CL 38 B SUR 50 43	LEVE	IDIGER + SDIS
490	DG 45 B 51 D 17 SUR	LEVE	IDIGER + SDIS
491	DG 42 34 C 14 SUR	LEVE	IDIGER + SDIS
492	DG 41 34 C 26 SUR	LEVE	IDIGER + SDIS
493	TV 34 C 40 A 11 SUR	LEVE	IDIGER + SDIS
494	AV KR 50 39 A 35 SUR	LEVE	IDIGER + SDIS
495	DG 46 SUR 50 79 INT 37	LEVE	IDIGER + SDIS
496	DG 46 SUR 50 81	LEVE	IDIGER + SDIS
497	DG 46 SUR 50 49	MODERADO	IDIGER + SDIS
498	DG 46 SUR 50 39	LEVE	IDIGER + SDIS
499	KR 54 F 39 B 25 SUR BLOQUE 1 APTO 209	LEVE	IDIGER + SDIS
500	KR 34 F 39 B 25 SUR BLOQUE 1 APTO 513	LEVE	IDIGER + SDIS
501	TV 34 F 40 A 33 SUR CASA 9	LEVE	IDIGER + SDIS
502	DG 41 A SUR 34 A 36 CASA 18	LEVE	IDIGER + SDIS
503	DG 41 A SUR 34 A 36 CASA 13	LEVE	IDIGER + SDIS
504	CL 42 SUR 51 D 40	LEVE	IDIGER + SDIS
505	AV KR 50 38 A 36 SUR	LEVE	IDIGER + SDIS
506	KR 50 42 SUR 42	LEVE	IDIGER + SDIS
507	KR 50 40 26 SUR	LEVE	IDIGER + SDIS
508	AV KR 50 42 14 SUR	MODERADO	IDIGER + SDIS
509	TV 34 C 41 46 SUR	LEVE	IDIGER + SDIS

Diagonal 47 No. 77A - 09 Interior 11
Conmutador: 4292801 Fax:4292833
www.idiger.gov.co

Código Postal: 111071

CO-SC-CER453496 CO-SC-CER453496 CO-SA-CER366134

Certificado N° CO-SC-CER453496
Certificado N° CO-SA-CER366134
Certificado N° GP-CER453497

Diseño de políticas para el proceso de Coordinación del Sistema Distrital de Gestión del Riesgo y el Cambio Climático, gestión del conocimiento y análisis de los riesgos de desastres y efectos del cambio climático, gestión para el reasentamiento de la población en alto riesgo, diseño y gestión de la construcción de obras e implementación de acciones dirigidas a la mitigación de riesgos de desastres y de emergencias, promoción, educación y comunicación para la apropiación de los procesos de reducción de riesgos y adaptación al cambio climático, dirección, coordinación y desarrollo de actividades operativas e institucionales y del Sistema Distrital de Gestión del Riesgo y Cambio Climático (SDGR-CC), relacionadas con la planificación, preparación y logística para la activación de los sistemas de alerta temprana y respuesta integral de emergencias en la ciudad de Bogotá , D.C.

BOGOTÁ MEJOR PARA TODOS

ID	DIRECCIÓN	NIVEL DE DAÑO	VISITADO
510	TV 34 B 42 20 SUR	LEVE	IDIGER + SDIS
511	TV 34 B 42 81 SUR CASA 8	LEVE	IDIGER + SDIS
512	DG 42 SUR 34 C 04	LEVE	IDIGER + SDIS
513	TV 34 C 41 48 SUR	LEVE	IDIGER + SDIS
514	DG 41 SUR 34 C 28	LEVE	IDIGER + SDIS
515	DG 41 SUR 34 D 48	LEVE	IDIGER + SDIS
516	DG 40 B SUR 34 F 27	LEVE	IDIGER + SDIS
517	KR 50 40 12 SUR	LEVE	IDIGER + SDIS
518	KR 50 41 22 SUR	LEVE	IDIGER + SDIS
519	KR 50 41 58 SUR	LEVE	IDIGER + SDIS
520	KR 50 41 66 SUR	LEVE	IDIGER + SDIS
521	KR 50 41 10 SUR	LEVE	IDIGER + SDIS
522	KR 50 40 62 SUR	LEVE	IDIGER + SDIS
523	KR 50 41 40 SUR	LEVE	IDIGER + SDIS
524	KR 50 41 60 SUR	LEVE	IDIGER + SDIS
525	KR 50 41 36 SUR	LEVE	IDIGER + SDIS
526	KR 50 41 88 SUR	LEVE	IDIGER + SDIS
527	KR 50 40 48 SUR	LEVE	IDIGER + SDIS
528	KR 50 41 26 SUR	LEVE	IDIGER + SDIS
529	KR 50 41 70 SUR	LEVE	IDIGER + SDIS
530	KR 50 41 14 SUR	LEVE	IDIGER + SDIS
531	KR 50 41 52 SUR - COMERCIO	LEVE	IDIGER + SDIS
532	TV 34 C 41 54 SUR	LEVE	IDIGER + SDIS
533	KR 50 40 66 SUR	LEVE	IDIGER + SDIS
534	KR 50 41 54 SUR	LEVE	IDIGER + SDIS
535	DG 41 SUR 34 D 30	LEVE	IDIGER + SDIS
536	DG 40 B SUR 34 F 23	LEVE	IDIGER + SDIS
537	DG 42 SUR 34 B 25	MODERADO	IDIGER + SDIS
538	KR 51 B 42 A 51 SUR	LEVE	IDIGER + SDIS
539	KR 51 F 42 A 93 SUR	LEVE	IDIGER + SDIS
540	KR 50 41 64 SUR	LEVE	IDIGER + SDIS
541	KR 50 41 60 SUR	LEVE	IDIGER + SDIS
542	KR 51 B 41 B 46 SUR	LEVE	IDIGER + SDIS
543	DG 41 B SUR 50 63	LEVE	IDIGER + SDIS
544	KR 34 F 39 B 25 SUR ET 4 AP 301	LEVE	IDIGER + SDIS
545	TV 34 C 40 A 57 SUR	LEVE	IDIGER + SDIS
546	DG 46 SUR 50 75	LEVE	IDIGER + SDIS
547	TV 34 D 40 B 39 SUR	LEVE	IDIGER + SDIS
548	KR 50 40 B 18 SUR	LEVE	IDIGER + SDIS
549	KR 40 39 B 25 ET 3 AP 301	LEVE	IDIGER + SDIS

Diagonal 47 No. 77A - 09 Interior 11
Conmutador: 4292801 Fax:4292833
www.idiger.gov.co

Código Postal: 111071

Certificado N° CO-SC-CER453496
Certificado N° CO-SA-CER366134
Certificado N° GP-CER453497

Diseño de políticas para el proceso de Coordinación del Sistema Distrital de Gestión del Riesgo y el Cambio Climático, gestión del conocimiento y análisis de los riesgos de desastres y efectos del cambio climático, gestión para el reasentamiento de la población en alto riesgo, diseño y gestión de la construcción de obras e implementación de acciones dirigidas a la mitigación de riesgos de desastres y de emergencias, promoción, educación y comunicación para la apropiación de los procesos de reducción de riesgos y adaptación al cambio climático, dirección, coordinación y desarrollo de actividades operativas e institucionales y del Sistema Distrital de Gestión del Riesgo y Cambio Climático (SDGR-CC), relacionadas con la planificación, preparación y logística para la activación de los sistemas de alerta temprana y respuesta integral de emergencias en la ciudad de Bogotá, D.C.

BOGOTÁ MEJOR PARA TODOS

ID	DIRECCIÓN	NIVEL DE DAÑO	VISITADO
550	DG 39 SUR 34 F 04	LEVE	IDIGER + SDIS
551	TV 34A 42 15 SUR	SIN DAÑO	IDIGER
552	TV 34C 41A 27 SUR	SIN DAÑO	IDIGER
553	TV 34C 41A 27 SUR	SIN DAÑO	IDIGER
554	TV 34C 41A 27 SUR	SIN DAÑO	IDIGER
555	TV 34C 41A 27 SUR	SIN DAÑO	IDIGER
556	DG 41 SUR 34A 67	SIN DAÑO	IDIGER
557	DG 41 SUR 34D 37	SIN DAÑO	IDIGER
558	DG 40A SUR 34C 14	SIN DAÑO	IDIGER
559	DG 41 SUR 34A 79	SIN DAÑO	IDIGER
560	DG 41A SUR 34B 20 CA 2	SIN DAÑO	IDIGER
561	DG 41A SUR 34B 20 CA 4	SIN DAÑO	IDIGER
562	DG 41A SUR 34B 20 CA 5	SIN DAÑO	IDIGER
563	DG 41A SUR 34B 20 CA 6	SIN DAÑO	IDIGER
564	DG 41A SUR 34B 20 CA 8	SIN DAÑO	IDIGER
565	DG 41A SUR 34B 20 CA 9	SIN DAÑO	IDIGER
566	DG 41A SUR 34B 20 CA 11	SIN DAÑO	IDIGER
567	DG 41A SUR 34B 20 CA 13	SIN DAÑO	IDIGER
568	DG 41A SUR 34B 20 CA 14	SIN DAÑO	IDIGER
569	DG 41A SUR 34B 20 CA 15	SIN DAÑO	IDIGER
570	DG 41A SUR 34B 20 CA 18	SIN DAÑO	IDIGER
571	DG 41A SUR 34B 20 CA 19	SIN DAÑO	IDIGER
572	DG 41A SUR 34B 20 CA 20	SIN DAÑO	IDIGER
573	DG 41A SUR 34B 20 CA 22	SIN DAÑO	IDIGER
574	DG 41A SUR 34B 20 CA 29	SIN DAÑO	IDIGER
575	DG 41C SUR 34C 04	SIN DAÑO	IDIGER
576	TV 34C 41 34 SUR	SIN DAÑO	IDIGER
577	DG 41 SUR 34D 25	SIN DAÑO	IDIGER
578	DG 41 SUR 34D 31	SIN DAÑO	IDIGER
579	TV 34C 41 60 SUR	SIN DAÑO	IDIGER
580	TV 34C 41 58 SUR	SIN DAÑO	IDIGER
581	DG 41 SUR 34A 87	SIN DAÑO	IDIGER
582	DG 41 SUR 34A 19	SIN DAÑO	IDIGER
583	DG 42 SUR 34B 15	SIN DAÑO	IDIGER
584	DG 42 SUR 34B 15	SIN DAÑO	IDIGER
585	DG 42 SUR 34B 15	SIN DAÑO	IDIGER
586	DG 42 SUR 34B 05	SIN DAÑO	IDIGER
587	TV 34C 41 40 SUR	SIN DAÑO	IDIGER
588	DG 41 SUR 34D 13	SIN DAÑO	IDIGER
589	DG 41 SUR 34C 33	SIN DAÑO	IDIGER

Diagonal 47 No. 77A - 09 Interior 11
Conmutador: 4292801 Fax:4292833
www.idiger.gov.co

Código Postal: 111071

CO-SC-CER453496 CO-SC-CER453496 CO-SA-CER366134

Certificado N° CO-SC-CER453496
Certificado N° CO-SA-CER366134
Certificado N° GP-CER453497

Diseño de políticas para el proceso de Coordinación del Sistema Distrital de Gestión del Riesgo y el Cambio Climático, gestión del conocimiento y análisis de los riesgos de desastres y efectos del cambio climático, gestión para el reasentamiento de la población en alto riesgo, diseño y gestión de la construcción de obras e implementación de acciones dirigidas a la mitigación de riesgos de desastres y de emergencias, promoción, educación y comunicación para la apropiación de los procesos de reducción de riesgos y adaptación al cambio climático, dirección, coordinación y desarrollo de actividades operativas e institucionales y del Sistema Distrital de Gestión del Riesgo y Cambio Climático (SDGR-CC), relacionadas con la planificación, preparación y logística para la activación de los sistemas de alerta temprana y respuesta integral de emergencias en la ciudad de Bogotá , D.C.

BOGOTÁ MEJOR PARA TODOS

ID	DIRECCIÓN	NIVEL DE DAÑO	VISITADO
590	TV 34C 41 18 SUR	SIN DAÑO	IDIGER
591	DG 41 SUR 34C 05	SIN DAÑO	IDIGER
592	TV 34C 41 55 SUR	SIN DAÑO	IDIGER
593	TV 34C 41 55 SUR	SIN DAÑO	IDIGER
594	TV 34C 41 55 SUR	SIN DAÑO	IDIGER
595	TV 34C 41 55 SUR	SIN DAÑO	IDIGER
596	TV 34C 41 55 SUR	SIN DAÑO	IDIGER
597	TV 34C 41 55 SUR	SIN DAÑO	IDIGER
598	TV 34C 41 55 SUR	SIN DAÑO	IDIGER
599	KR 50 41 64 SUR	SIN DAÑO	IDIGER
600	TV 34C 41 55 SUR	SIN DAÑO	IDIGER
601	TV 34C 41 55 SUR	SIN DAÑO	IDIGER
602	TV 34C 41 55 SUR	SIN DAÑO	IDIGER
603	KR 33 42 07 SUR	SIN DAÑO	IDIGER
604	KR 34 42 81 SUR	SIN DAÑO	IDIGER
605	TV 34D 40B 29 SUR	SIN DAÑO	IDIGER
606	DG 40A SUR 34A 52	SIN DAÑO	IDIGER
607	DG 40A SUR 34D 08	SIN DAÑO	IDIGER
608	TV 34D 40B 35 SUR	SIN DAÑO	IDIGER
609	DG 40A SUR 34A 68	SIN DAÑO	IDIGER
610	DG 40A SUR 34A 26	SIN DAÑO	IDIGER
611	TV 34D 40B 17 SUR	SIN DAÑO	IDIGER
612	TV 34C 40A 75 SUR	SIN DAÑO	IDIGER
613	DG 41 SUR 34D 36	SIN DAÑO	IDIGER
614	TV 34D 40B 15 SUR	SIN DAÑO	IDIGER
615	TV 34D 40B 05 SUR	SIN DAÑO	IDIGER
616	TV 34D 40B 09 SUR	SIN DAÑO	IDIGER
617	DG 40A SUR 34D 04	SIN DAÑO	IDIGER
618	DG 40A SUR 34C 14	SIN DAÑO	IDIGER
619	DG 41 SUR 34D 18	SIN DAÑO	IDIGER
620	DG 40A SUR 34A 56	SIN DAÑO	IDIGER
621	DG 40A SUR 34A 58	SIN DAÑO	IDIGER
622	DG 40A SUR 34C 24	SIN DAÑO	IDIGER
623	DG 40A SUR 34C 18	SIN DAÑO	IDIGER
624	TV 34C 40A 71 SUR	SIN DAÑO	IDIGER
625	TV 34C 40A 77 SUR	SIN DAÑO	IDIGER
626	DG 41 SUR 34C 16	SIN DAÑO	IDIGER
627	DG 40A SUR 34A 50	SIN DAÑO	IDIGER
628	TV 34A 41A 35 SUR	SIN DAÑO	IDIGER
629	TV 34A 41A 35 SUR	SIN DAÑO	IDIGER

Diagonal 47 No. 77A - 09 Interior 11
Conmutador: 4292801 Fax:4292833
www.idiger.gov.co

Código Postal: 111071

Certificado N° CO-SC-CER453496
Certificado N° CO-SA-CER366134
Certificado N° GP-CER453497

Diseño de políticas para el proceso de Coordinación del Sistema Distrital de Gestión del Riesgo y el Cambio Climático, gestión del conocimiento y análisis de los riesgos de desastres y efectos del cambio climático, gestión para el reasentamiento de la población en alto riesgo, diseño y gestión de la construcción de obras e implementación de acciones dirigidas a la mitigación de riesgos de desastres y de emergencias, promoción, educación y comunicación para la apropiación de los procesos de reducción de riesgos y adaptación al cambio climático, dirección, coordinación y desarrollo de actividades operativas e institucionales y del Sistema Distrital de Gestión del Riesgo y Cambio Climático (SDGR-CC), relacionadas con la planificación, preparación y logística para la activación de los sistemas de alerta temprana y respuesta integral de emergencias en la ciudad de Bogotá, D.C.

BOGOTÁ MEJOR PARA TODOS

ID	DIRECCIÓN	NIVEL DE DAÑO	VISITADO
630	TV 34C 41 55 SUR	SIN DAÑO	IDIGER
631	KR 50 41 82 SUR	SIN DAÑO	IDIGER
632	KR 50 41 84 SUR	SIN DAÑO	IDIGER
633	TV 34A 41 25 SUR	SIN DAÑO	IDIGER
634	TV 34A 41 31 SUR	SIN DAÑO	IDIGER
635	TV 34A 41 59 SUR	SIN DAÑO	IDIGER
636	TV 34A 41 67 SUR	SIN DAÑO	IDIGER
637	DG 42 SUR 34B 39	SIN DAÑO	IDIGER
638	AK 50 42 24 SUR	SIN DAÑO	IDIGER
639	AK 50 42 24 SUR	SIN DAÑO	IDIGER
640	AK 50 42 24 SUR	SIN DAÑO	IDIGER
641	AK 50 42 44 SUR	SIN DAÑO	IDIGER
642	AK 50 40 08 SUR	SIN DAÑO	IDIGER
643	AK 50 40 14 SUR	SIN DAÑO	IDIGER
644	DG 40 SUR 34F 45	SIN DAÑO	IDIGER
645	DG 40 SUR 34F 41	SIN DAÑO	IDIGER
646	DG 40 SUR 34F 37	SIN DAÑO	IDIGER
647	DG 40 SUR 34F 33	SIN DAÑO	IDIGER
648	AK 50 40 32 SUR	SIN DAÑO	IDIGER
649	DG 40 SUR 34F 09	SIN DAÑO	IDIGER
650	AK 50 40 42 SUR	SIN DAÑO	IDIGER
651	AK 50 40 50 SUR	SIN DAÑO	IDIGER
652	AK 50 40 54 SUR	SIN DAÑO	IDIGER
653	AK 50 40 56 SUR	SIN DAÑO	IDIGER
654	AK 50 40 60 SUR	SIN DAÑO	IDIGER
655	AK 50 40 76 SUR	SIN DAÑO	IDIGER
656	DG 40B SUR 34F 26 28	SIN DAÑO	IDIGER
657	TV 34C 40A 84 SUR	SIN DAÑO	IDIGER
658	KR 50 41 78 SUR	SIN DAÑO	IDIGER
659	DG 41 SUR 34C 27	SIN DAÑO	IDIGER
660	DG 41 SUR 34C 23	SIN DAÑO	IDIGER
661	DG 41 SUR 34D 15	SIN DAÑO	IDIGER
662	DG 41 SUR 34C 35	SIN DAÑO	IDIGER
663	DG 41 SUR 34C 09	SIN DAÑO	IDIGER
664	DG 41 SUR 34C 11	SIN DAÑO	IDIGER
665	DG 41 SUR 34C 21	SIN DAÑO	IDIGER
666	DG 41 SUR 34D 33	SIN DAÑO	IDIGER
667	TV 34A 41 21 SUR	SIN DAÑO	IDIGER
668	TV 34A 41 27 SUR	SIN DAÑO	IDIGER
669	DG 41 SUR 34A 75	SIN DAÑO	IDIGER

Diagonal 47 No. 77A - 09 Interior 11
Conmutador: 4292801 Fax:4292833
www.idiger.gov.co

Código Postal: 111071

CO-SC-CER453496 CO-SC-CER453496 CO-SA-CER366134

Certificado N° CO-SC-CER453496
Certificado N° CO-SA-CER366134
Certificado N° GP-CER453497

Diseño de políticas para el proceso de Coordinación del Sistema Distrital de Gestión del Riesgo y el Cambio Climático, gestión del conocimiento y análisis de los riesgos de desastres y efectos del cambio climático, gestión para el reasentamiento de la población en alto riesgo, diseño y gestión de la construcción de obras e implementación de acciones dirigidas a la mitigación de riesgos de desastres y de emergencias, promoción, educación y comunicación para la apropiación de los procesos de reducción de riesgos y adaptación al cambio climático, dirección, coordinación y desarrollo de actividades operativas e institucionales y del Sistema Distrital de Gestión del Riesgo y Cambio Climático (SDGR-CC), relacionadas con la planificación, preparación y logística para la activación de los sistemas de alerta temprana y respuesta integral de emergencias en la ciudad de Bogotá , D.C.

BOGOTÁ MEJOR PARA TODOS

ID	DIRECCIÓN	NIVEL DE DAÑO	VISITADO
670	DG 41 SUR 34A 95	SIN DAÑO	IDIGER
671	TV 34C 41 26 SUR	SIN DAÑO	IDIGER
672	TV 34C 41 36 SUR	SIN DAÑO	IDIGER
673	DG 41 SUR 34D 33	SIN ACCESO	IDIGER
674	DG 41 SUR 34D 10	SIN ACCESO	IDIGER
675	DG 40B SUR 34F 17	SIN ACCESO	IDIGER
676	DG 41 SUR 34D 06	SIN ACCESO	IDIGER
677	DG 40B SUR 34F 29	SIN ACCESO	IDIGER
678	TV 34A 41 71 SUR	SIN ACCESO	IDIGER
679	TV 34A 41 65 SUR	SIN ACCESO	IDIGER
680	DG 42 SUR 34B 41	SIN ACCESO	IDIGER
681	AK 50 40 78 SUR	SIN ACCESO	IDIGER
682	DG 41 SUR 34D 39	SIN ACCESO	IDIGER
683	DG 41 SUR 34D 37	SIN ACCESO	IDIGER
684	TV 34A 41 19 SUR	SIN ACCESO	IDIGER
685	TV 34C 41 24 SUR	SIN ACCESO	IDIGER

* (IDIGER + SDIS) Predios visitados durante la atención del evento SIRE 5250923 por el Instituto Distrital de Gestión de Riesgos y Cambio Climático y por la Secretaria de Integración Social.

10. RIESGOS ASOCIADOS, (Potenciales daños que se esperarían de no implementar las recomendaciones).

De no desarrollarse acciones orientadas al mantenimiento, mejoramiento y reparación de los elementos que presentaron daño en las edificaciones donde se identificaron afectaciones producto de la explosión del carro bomba al interior de la Escuela de Cadetes de Policía "General Francisco de Paula Santander" – ECSAN, en el predio de la Calle 45 A Sur No. 50 A - 91 de la localidad de Tunjuelito, es posible que se presente la caída de dichos elementos y eventualmente atentar contra la integridad físicas de los habitantes y/o usuarios. Se anota a su vez que las viviendas y edificaciones inspeccionadas pueden presentar daños adicionales a los observados ante la presencia de cargas dinámicas como por ejemplo un sismo.

11. ACCIONES ADELANTADAS

Inspección visual de las condiciones físicas de las edificaciones ubicadas al interior de la Escuela de Cadetes de Policía "General Francisco de Paula Santander" – ECSAN, en el predio de la Calle 45 A Sur No. 50 A - 91 de la localidad de Tunjuelito, localizadas en el Polígono 0, al costado nororiental, Inspección realizada el día 17 y 24 de Enero de 2019.

Inspección visual de las condiciones físicas de las edificaciones ubicadas en la zona externa a la Escuela de Cadetes de Policía "General Francisco de Paula Santander" – ECSAN, en los Polígonos P1, P2, P3, P4 y P5, en la localidad de Tunjuelito, Puente Aranda, Rafael Uribe Uribe y Antonio Nariño. Inspección realizada los días 17, 18, 19, 20 y 24 de enero de 2019

El Instituto Distrital de Gestión de Riesgos y Cambio Climático – IDIGER, Defensa Civil, Cruz Roja Colombiana y Secretaria de Integración Social, entre otros, realizó un censo de las personas afectadas y se suministró ayuda humanitaria con

Diagonal 47 No. 77A - 09 Interior 11
Conmutador: 4292801 Fax:4292833
www.idiger.gov.co

Código Postal: 111071

Certificado N° CO-SC-CER453496
Certificado N° CO-SA-CER366134
Certificado N° GP-CER453497

Diseño de políticas para el proceso de Coordinación del Sistema Distrital de Gestión del Riesgo y el Cambio Climático, gestión del conocimiento y análisis de los riesgos de desastres y efectos del cambio climático, gestión para el reasentamiento de la población en alto riesgo, diseño y gestión de la construcción de obras e implementación de acciones dirigidas a la mitigación de riesgos de desastres y de emergencias, promoción, educación y comunicación para la apropiación de los procesos de reducción de riesgos y adaptación al cambio climático, dirección, coordinación y desarrollo de actividades operativas e institucionales y del Sistema Distrital de Gestión del Riesgo y Cambio Climático (SDGR-CC), relacionadas con la planificación, preparación y logística para la activación de los sistemas de alerta temprana y respuesta integral de emergencias en la ciudad de Bogotá , D.C.

BOGOTÁ MEJOR PARA TODOS

plástico, para que de manera provisional y preventiva se protegieran las áreas afectadas de las viviendas y/o edificaciones, mientras se realizaba la instalación de los vidrios en ventanas y otras acciones pertinentes según correspondía.

Recomendaciones dadas por el IDIGER a los responsables de los predios listados en la tabla No. 5 y 6 de no dar uso a los zonas y/o predios mencionados, afectados por la explosión que se presentó al interior de la Escuela de Cadetes de Policía "General Francisco de Paula Santander" – ECSAN, en el predio de la Calle 45 A Sur No. 50 A - 91, en razón a los daños evidenciados en parte y/o totalidad de los elementos que conforman los inmuebles y que atentan contra la seguridad de los habitantes y/o usuarios de los mismos.

Tabla 5. Relación de restricciones emitidas en atención al evento SIRE 5250923.

No.	TIPO	DIRECCIÓN	FECHA	NOTIFICADO	ZONA RESTRINGIDA
2446	Restricción	Transversal 34C No 41-25 Sur	17/01/2019	Gema Inés Arias Giraldo	Habitación/Altillo
2589	Restricción	Diagonal 46 Sur No 50-87	17/01/2019	Heriberto Torres	Baño del tercer piso
2590	Restricción	Diagonal 46 Sur No 50-79 Int 69	17/01/2019	Richard Valencia	Habitación y patio del segundo nivel
2591	Restricción	Diagonal 46 Sur No 80-79 Int 80	17/01/2019	Luis Alberto Álvarez	Baño del tercer piso
2592	Restricción	Diagonal 46 Sur No 80-79 Int 58	18/01/2019	Patricia Medina	Habitación del tercer piso del costado occidental
2593	Restricción	Diagonal 46 Sur No 80-79 Int 52	18/01/2019	Sandra Gomez	Habitación del tercer piso del costado oriental
2594	Restricción	Diagonal 46 Sur No 80-61	18/01/2019	Lucila Aguilar	Escalera de acceso al tercer nivel
2595	Restricción	Diagonal 46 Sur No 80-49	18/01/2019	Blanca Bustos	Escalera de acceso al tercer nivel
2596	Restricción	Diagonal 46 Sur No 80-53	18/01/2019	Leidy Saiz	Escalera de acceso al tercer nivel
2801	Restricción	Escuela General Santander. Calle 45 A Sur No. 50 A - 91	17/01/2019	Escuela General Santander	Alojamiento nuevo de 5 Niveles
2823	Restricción	Escuela General Santander. Calle 45 A Sur No. 50 A - 91	17/01/2019	Escuela General Santander	Alojamiento de Cadetes y Alférez "U" (8 alojamientos)
1724	Restricción	Escuela General Santander. Calle 45 A Sur No. 50 A - 91	24/01/2018	Escuela General Santander	Acceso norte y andenes internos Alojamiento Femenino – Baterías Sanitarias costado norte Alojamiento femenino
1995	Restricción	Av. Carrera 50 No 42-18 Sur	17/01/2018	Henry Méndez	Garaje
1996	Restricción	Av. Carrera 50 No 42-20 Sur	17/01/2018	Juan Francisco Páez	Garaje
1997	Restricción	Av. Carrera 50 No 42-14 Sur	17/01/2018	Sebastián Hernández	Garaje
1998	Restricción	Diagonal 42 Sur No 34 B-31	17/01/2018	Belén Herrera	Patio
1999	Restricción	Diagonal 42 Sur No 34 B-25	17/01/2018	Jhon Carlos Borbón	Patio
2000	Restricción	Calle 43 Sur No 33-24	17/01/2018	María Teresa Fonseca	Patio

Tabla 6. Relación de evacuaciones emitidas en atención al evento SIRE 5250923.

No.	TIPO	DIRECCIÓN	FECHA	NOTIFICADO	ZONA AFECTADA
2597	Evacuación	Diagonal 45A Sur No 45-50	19/01/2019	Carlos Alfredo Gómez Duque	Vivienda
2822	Evacuación	Escuela General Santander. Calle 45 A Sur No. 50 A - 91	17/01/2019	Miguel Ángel Niño	Torre 6 Apartamento 401

Diagonal 47 No. 77A - 09 Interior 11
Conmutador: 4292801 Fax:4292833
www.idiger.gov.co

Código Postal: 111071

Certificado N° CO-SC-CER453496
Certificado N° CO-SA-CER366134
Certificado N° GP-CER453497

Diseño de políticas para el proceso de Coordinación del Sistema Distrital de Gestión del Riesgo y el Cambio Climático, gestión del conocimiento y análisis de los riesgos de desastres y efectos del cambio climático, gestión para el reasentamiento de la población en alto riesgo, diseño y gestión de la construcción de obras e implementación de acciones dirigidas a la mitigación de riesgos de desastres y de emergencias, promoción, educación y comunicación para la apropiación de los procesos de reducción de riesgos y adaptación al cambio climático, dirección, coordinación y desarrollo de actividades operativas e institucionales y del Sistema Distrital de Gestión del Riesgo y Cambio Climático (SDGR-CC), relacionadas con la planificación, preparación y logística para la activación de los sistemas de alerta temprana y respuesta integral de emergencias en la ciudad de Bogotá, D.C.

BOGOTÁ MEJOR PARA TODOS

12. CONCLUSIONES

Tabla 7. Cuadro resumen informativo de predios inspeccionados y nivel de daño identificado, en atención al evento SIRE 5250923.

EVALUACION DE DAÑOS EXPLOSIÓN ESCUELA DE POLICÍA GENERAL SANTANDER			
AREA DE TRABAJO	**TIPO DE DAÑO**	**CANTIDAD**	**TOTAL**
INTERIOR DE LA ESCUELA DE POLICÍA	Leve	60	70
	Moderado	10	
	Fuerte	0	
	Severo	0	
EXTERIOR A LA ESCUELA	Leve	470	480
	Moderado	10	
	Fuerte	0	
	Severo	0	
TOTAL PREDIOS CON DAÑOS			**550**
PREDIOS SIN DAÑOS (PREDIOS VISITADOS POR ASISTENCIA TECNICA IDIGER Y QUE NO REQUIRIERON VISITA DE LA SDIS)			122
TOTAL PREDIOS INSPECCIONADOS AL INTERIOR DE LOS MISMOS PREDIOS CON DAÑOS + PREDIOS SIN DAÑOS (PREDIOS VISITADOS POR ASISTENCIA TECNICA IDIGER Y QUE NO REQUIRIERON VISITA DE LA SDIS)			**672**
PREDIOS INSPECCIONADOS EXTERNAMENTE POR ASISTENCIA TECNICA IDIGER (DOS VECES) – NO SE ENCONTRÓ QUIEN ATENDIERA LA VISITA TÉCNICA.			13
TOTAL PREDIOS INSPECCIONADOS TOTAL PREDIOS EVALUADOS + PREDIOS VISITADOS POR ASISTENCIA TECNICA IDIGER (DOS VECES) - NO ATENDIDOS POR RESIDENTE			**685**

Producto de la explosión generada por un carro bomba que se presentó al interior de la Escuela de Cadetes de Policía "General Francisco de Paula Santander" – ECSAN, en el predio de la Calle 45 A Sur No. 50 A - 91 de la localidad de Tunjuelito, se realizó la inspección técnica a un total de 685 predios al interior y exterior de la Escuela de Cadetes, de los cuales 70 pertenecen a la Escuela de Cadetes y 615 a la zona externa y ubicados en los polígono P1, P2, P3, P4 y P5..

De los 685 predios inspeccionados, el 80.3% que corresponde a 550 predios, presentaron daños sobre elementos no estructurales, tales como rotura de vidrios, desajuste de ventanas y portones, rotura de tejas de cubiertas, presencia de fisuras, desprendimiento de cielo rasos, entre otros, los cuales son de carácter leve y moderado, de estos 550 predios, 70 pertenecen a la Escuela de Cadetes de Policía, ubicados en la zona norte de la misma, aledaños al punto donde se presentó la explosión del carro bomba y 480 en zona exterior que corresponden a edificaciones con uso habitacional en su mayor parte y comercial.

De acuerdo con las visitas de inspección adelantadas por personal del Instituto Distrital de Gestión de Riesgos y Cambio Climático - IDIGER, en la zona exterior a la Escuela de Cadetes de Policía "General Francisco de Paula Santander" – ECSAN, en los polígonos P1, P2, P3, P4 y P5 y la geo-referenciación espacial adelantada, se establece que el sector residencial y comercial ubicado al costado oriental de la escuela, denominada como polígono P1, fue el que presentó mayor afectación ante el impacto de la onda expansiva producto del carro bomba, ya que corresponde a la zona externa más cercana al punto de la explosión. En este polígono (P1), se identificaron 445 predios con afectaciones, que corresponden al 92.7% del total de los predios que presentaron afectaciones en la zona externa a la Escuela.

Diagonal 47 No. 77A - 09 Interior 11
Conmutador: 4292801 Fax:4292833
www.idiger.gov.co

Código Postal: 111071

Certificado N° CO-SC-CER453496
Certificado N° CO-SA-CER366134
Certificado N° GP-CER453497

Diseño de políticas para el proceso de Coordinación del Sistema Distrital de Gestión del Riesgo y el Cambio Climático, gestión del conocimiento y análisis de los riesgos de desastres y efectos del cambio climático, gestión para el reasentamiento de la población en alto riesgo, diseño y gestión de la construcción de obras e implementación de acciones dirigidas a la mitigación de riesgos de desastres y de emergencias, promoción, educación y comunicación para la apropiación de los procesos de reducción de riesgos y adaptación al cambio climático, dirección, coordinación y desarrollo de actividades operativas e institucionales y del Sistema Distrital de Gestión del Riesgo y Cambio Climático (SDGR-CC), relacionadas con la planificación, preparación y logística para la activación de los sistemas de alerta temprana y respuesta integral de emergencias en la ciudad de Bogotá, D.C.

BOGOTÁ MEJOR PARA TODOS

Dada la explosión del carro bomba que se presentó al interior de la Escuela de Cadetes de Policía "General Francisco de Paula Santander" – ECSAN, en el predio de la Calle 45 A Sur No. 50 A - 91 de la localidad de Tunjuelito, no se identificaron condiciones que indiquen daños estructurales que pudiesen llegar a comprometer la estabilidad de las edificaciones localizadas en el Polígono 0, definida al costado nororiental de la Escuela de Cadetes de Policía "General Francisco de Paula Santander", ni de las viviendas y/o edificaciones ubicadas dentro del polígono de afectación delimitado e inspeccionado en los diferentes costados de la Escuela.

Las afectaciones producto del choque de la onda expansiva generada por la explosión del carro bomba que se presentó al interior de la Escuela de Cadetes de Policía "General Francisco de Paula Santander" – ECSAN, generaron daños sobre elementos no estructurales en las edificaciones mencionadas en las tablas 8 y 9 que comprometen la funcionalidad y/o habitabilidad de los espacios mencionados. Se resalta que de los 685 predios inspeccionados, se requirió recomendar la restricción de uso en 18 predios y la evacuación en dos predios, lo que corresponde a un 2.9 % de los predios inspeccionados.

Tabla 8. Relación de restricciones emitidas en atención al evento SIRE 5250923.

DIRECCIÓN	ZONA RESTRINGIDA
Transversal 34C No 41-25 Sur	Habitación/Altillo
Diagonal 46 Sur No 50-87	Baño del tercer piso
Diagonal 46 Sur No 50-79 Int 69	Habitación y patio del segundo nivel
Diagonal 46 Sur No 80-79 Int 80	Baño del tercer piso
Diagonal 46 Sur No 80-79 Int 58	Habitación del tercer piso del costado occidental
Diagonal 46 Sur No 80-79 Int 52	Habitación del tercer piso del costado oriental
Diagonal 46 Sur No 80-61	Escalera de acceso al tercer nivel
Diagonal 46 Sur No 80-49	Escalera de acceso al tercer nivel
Diagonal 46 Sur No 80-53	Escalera de acceso al tercer nivel
Escuela General Santander. Calle 45 A Sur No. 50 A - 91	Alojamiento nuevo de 5 Niveles
Escuela General Santander. Calle 45 A Sur No. 50 A - 91	Alojamiento de Cadetes y Alférez "U" (8 alojamientos)
Escuela General Santander. Calle 45 A Sur No. 50 A - 91	Acceso norte y andenes internos Alojamiento Femenino – Baterías Sanitarias costado norte Alojamiento femenino
Av. Carrera 50 No 42-18 Sur	Garaje
Av. Carrera 50 No 42-20 Sur	Garaje
Av. Carrera 50 No 42-14 Sur	Garaje
Diagonal 42 Sur No 34 B-31	Patio
Diagonal 42 Sur No 34 B-25	Patio
Calle 43 Sur No 33-24	Patio

Tabla 9. Relación de evacuaciones emitidas en atención al evento SIRE 5250923.

DIRECCIÓN	ZONA AFECTADA
Diagonal 45A Sur No 45-50	Vivienda
Escuela General Santander. Calle 45 A Sur No. 50 A - 91	Torre 6 Apartamento 401

Diagonal 47 No. 77A - 09 Interior 11
Conmutador: 4292801 Fax:4292833
www.idiger.gov.co

Código Postal: 111071

CO-SC-CER453496 CO-SC-CER453496 CO-SA-CER366134

Certificado N° CO-SC-CER453496
Certificado N° CO-SA-CER366134
Certificado N° GP-CER453497

Diseño de políticas para el proceso de Coordinación del Sistema Distrital de Gestión del Riesgo y el Cambio Climático, gestión del conocimiento y análisis de los riesgos de desastres y efectos del cambio climático, gestión para el reasentamiento de la población en alto riesgo, diseño y gestión de la construcción de obras e implementación de acciones dirigidas a la mitigación de riesgos de desastres y de emergencias, promoción, educación y comunicación para la apropiación de los procesos de reducción de riesgos y adaptación al cambio climático, dirección, coordinación y desarrollo de actividades operativas e institucionales y del Sistema Distrital de Gestión del Riesgo y Cambio Climático (SDGR-CC), relacionadas con la planificación, preparación y logística para la activación de los sistemas de alerta temprana y respuesta integral de emergencias en la ciudad de Bogotá , D.C.

BOGOTÁ MEJOR PARA TODOS

13. RECOMENDACIONES

A los responsables de las edificaciones ubicadas en los predios mencionados en la Tabla 10, correspondientes al polígono evaluado, mantener la recomendación de evacuación temporal y preventiva, hasta tanto se garanticen las condiciones habitabilidad y/o funcionalidad de las mismas.

Tabla 10. Relación de evacuaciones emitidas en atención al evento SIRE 5250923.

DIRECCIÓN	FECHA	NOTIFICADO	ZONA AFECTADA
Diagonal 45A Sur No 45-50	19/01/2019	Carlos Alfredo Gómez Duque	Vivienda
Escuela General Santander. Calle 45 A Sur No. 50 A - 91	17/01/2019	Miguel Ángel Niño	Torre 6 Apartamento 401

A los responsables de las edificaciones ubicadas en los predios mencionados la Tabla 11, mantener la recomendación de restricción parcial de uso hasta que se desarrollen las reparaciones de los daños causados por la explosión, los cuales incluyen la reparación de las ventanearías y cubiertas afectadas, entre otras, que garanticen las condiciones de funcionalidad de las mismas.

Tabla 11. Relación de restricciones emitidas en atención al evento SIRE 5250923.

DIRECCIÓN	FECHA	NOTIFICADO	ZONA RESTRINGIDA
Transversal 34C No 41-25 Sur	17/01/2019	Gema Inés Arias Giraldo	Habitación/Altillo
Diagonal 46 Sur No 50-87	17/01/2019	Heriberto Torres	Baño del tercer piso
Diagonal 46 Sur No 50-79 Int 69	17/01/2019	Richard Valencia	Habitación y patio del segundo nivel
Diagonal 46 Sur No 80-79 Int 80	17/01/2019	Luis Alberto Álvarez	Baño del tercer piso
Diagonal 46 Sur No 80-79 Int 58	18/01/2019	Patricia Medina	Habitación del tercer piso del costado occidental
Diagonal 46 Sur No 80-79 Int 52	18/01/2019	Sandra Gomez	Habitación del tercer piso del costado oriental
Diagonal 46 Sur No 80-61	18/01/2019	Lucila Aguilar	Escalera de acceso al tercer nivel
Diagonal 46 Sur No 80-49	18/01/2019	Blanca Bustos	Escalera de acceso al tercer nivel
Diagonal 46 Sur No 80-53	18/01/2019	Leidy Saiz	Escalera de acceso al tercer nivel
Escuela General Santander. Calle 45 A Sur No. 50 A - 91	17/01/2019	Escuela General Santander	Alojamiento nuevo de 5 Niveles
Escuela General Santander. Calle 45 A Sur No. 50 A - 91	17/01/2019	Escuela General Santander	Alojamiento de Cadetes y Alférez "U" (8 alojamientos)
Escuela General Santander. Calle 45 A Sur No. 50 A - 91	24/01/2019	Escuela General Santander	Acceso norte y andenes internos Alojamiento Femenino – Baterías Sanitarias costado norte Alojamiento femenino
Av. Carrera 50 No 42-18 Sur	17/01/2018	Henry Méndez	Garaje
Av. Carrera 50 No 42-20 Sur	17/01/2018	Juan Francisco Páez	Garaje
Av. Carrera 50 No 42-14 Sur	17/01/2018	Sebastián Hernández	Garaje
Diagonal 42 Sur No 34 B-31	17/01/2018	Belén Herrera	Patio
Diagonal 42 Sur No 34 B-25	17/01/2018	Jhon Carlos Borbón	Patio
Calle 43 Sur No 33-24	17/01/2018	María Teresa Fonseca	Patio

Diagonal 47 No. 77A - 09 Interior 11
Conmutador: 4292801 Fax:4292833
www.idiger.gov.co

Código Postal: 111071

Certificado N° CO-SC-CER453496
Certificado N° CO-SA-CER366134
Certificado N° GP-CER453497

Diseño de políticas para el proceso de Coordinación del Sistema Distrital de Gestión del Riesgo y el Cambio Climático, gestión del conocimiento y análisis de los riesgos de desastres y efectos del cambio climático, gestión para el reasentamiento de la población en alto riesgo, diseño y gestión de la construcción de obras e implementación de acciones dirigidas a la mitigación de riesgos de desastres y de emergencias, promoción, educación y comunicación para la apropiación de los procesos de reducción de riesgos y adaptación al cambio climático, dirección, coordinación y desarrollo de actividades operativas e institucionales y del Sistema Distrital de Gestión del Riesgo y Cambio Climático (SDGR-CC), relacionadas con la planificación, preparación y logística para la activación de los sistemas de alerta temprana y respuesta integral de emergencias en la ciudad de Bogotá , D.C.

BOGOTÁ MEJOR PARA TODOS

A los responsables de la Escuela de Cadetes de Policía "General Francisco de Paula Santander" – ECSAN, ubicada en la Calle 45 A Sur No. 50 A -91, desde sus respectivas competencias, adelantar acciones de retiro controlado de toda aquella vidriería que presentó roturas y de ventaneria que hubiese quedado suspendida, adicionalmente realizar las reparaciones necesarias en las edificaciones que presentaron daños, lo anterior producto de la explosión que se presentó al interior de la Escuela de Cadetes, con el acompañamiento de personal idóneo, con el fin de garantizar durante la vida útil de las instalaciones de la Escuela las condiciones más adecuadas para el uso.

Se recomienda a los responsables de las edificaciones ubicadas en los predios de la tabla No. 4 realizar las actividades de reparación y mantenimiento de los elementos que pudieron resultar afectados por la onda expansiva generada por la explosión del carro bomba al interior de la Escuela de Cadetes de Policía "General Francisco de Paula Santander" – ECSAN, con el ánimo de garantizar adecuadas condiciones de estabilidad y funcionalidad de los espacios que pudieron estar afectados.

Se recomienda a los responsables de predios de la tabla No. 4 y a los responsables de la Escuela de Cadetes de Policía "General Francisco de Paula Santander" – ECSAN, ubicada en la Calle 45 A Sur No. 50 A -91, realizar un seguimiento de las condiciones de estabilidad, funcionalidad y habitabilidad de las edificaciones y del terreno evaluado, con el propósito de desarrollar intervenciones oportunas que impidan la manifestación de situaciones que generen condiciones de riesgo en la infraestructura pública y privada del sector.

A las Alcaldías Locales Tunjuelito, Antonio Nariño, Puente Aranda y Rafael Uribe Uribe, desde sus respectivas competencias, adelantar las acciones administrativas tendientes a realizar el seguimiento de las recomendaciones impartidas mediante el presente informe técnico, lo anterior con el fin de garantizar la seguridad de los habitantes de las edificaciones en cuestión.

14. APROBACIONES

11.1 Elaboró	
Firma: Nombre: **Jairo Mauricio Diaz Salazar** Profesión: Ingeniero Civil – Especialista en Dirección de Plantas Industriales MP: 17202122418 CLD	Firma: Nombre: **Claudia Liliana Merchan Fajardo** Profesión: Ingeniero Ambiental – Magister Desarrollo Sustentable y Gestion Ambiental MP: 25238167214CND
Firma: Nombre: **Andrés Arandia Suárez** Profesión: Ingeniero Civil – Magister en Ingeniería civil MP: 25202173442 CND	Firma: Nombre: **Jairo Andrés Rojas Sánchez** Profesión: Ingeniero Ambiental – Magister en Meteorología. MP 76238164586 CND
11.2 Reviso	
Firma: Nombre: **Nelson David Millan del Valle** Profesión: Ingeniero Civil – Especialista en Gerencia Integral de Obras MP: 22202181552 COR	Firma Nombre: **Iván Camilo Ibagos Vargas** Profesión: Ingeniero Civil – Especialista en Estructuras MP: 25202111210 CND

Diagonal 47 No. 77A - 09 Interior 11
Conmutador: 4292801 Fax:4292833
www.idiger.gov.co

Código Postal: 111071

Certificado N° CO-SC-CER453496
Certificado N° CO-SA-CER366134
Certificado N° GP-CER453497

Diseño de políticas para el proceso de Coordinación del Sistema Distrital de Gestión del Riesgo y el Cambio Climático, gestión del conocimiento y análisis de los riesgos de desastres y efectos del cambio climático, gestión para el reasentamiento de la población en alto riesgo, diseño y gestión de la construcción de obras e implementación de acciones dirigidas a la mitigación de riesgos de desastres y de emergencias, promoción, educación y comunicación para la apropiación de los procesos de reducción de riesgos y adaptación al cambio climático, dirección, coordinación y desarrollo de actividades operativas e institucionales y del Sistema Distrital de Gestión del Riesgo y Cambio Climático (SDGR-CC), relacionadas con la planificación, preparación y logística para la activación de los sistemas de alerta temprana y respuesta integral de emergencias en la ciudad de Bogotá , D.C.

BOGOTÁ MEJOR PARA TODOS