FORMATO DE MONITOREO DE JARILLONES E INSPECCIÓN VISUAL DEL RÍO

Los jarillones son estructuras localizadas a lo largo del río, generalmente construidas en tierra cuyo principal propósito es evitar las inundaciones de las áreas aledañas.
El objetivo de la observación de jarillones consiste en identificar la posibilidad de una falla de estas estructuras con el fin de dar aviso oportuno a las autoridades a cargo del manejo de la emergencia.

DESCRIPCION DEL SITIO DE MONITOREO

NOMBRE:
LONGITUD:
DIRECCIÓN:

INDICACIONES DE OBSERVACION

LISTA DE CHEQUEO

	SI	NO	Ante respuesta afirmativa complete la siguiente información:
1 Se observan fisuras o grietas en el jarillón			Dirección en la que se identificaron las infiltraciones Hora en la que comienzan las filtraciones: ____:____ Hora de reporte a la DPAE: ____:____
2 Se presentan filtraciones en el jarillón? 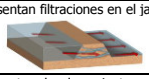			Dirección en la que se identificaron las infiltraciones Hora en la que comienzan las filtraciones: ____:____ Hora de reporte a la DPAE: ____:____
3 Se presentan desplazamientos en el jarillón 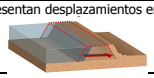			Dirección en la que se identificaron los desplazamientos Hora en la que se identificaron desplazamientos ____:____ Hora de reporte a la DPAE: ____:____
4 Se presenta desprendimiento de material del jarillón? 			Dirección en la que se identificaron los desprendimientos Hora en la que se identificaron desplazamientos ____:____ Hora de reporte a la DPAE: ____:____
5 Exite algún elemento vegetal como arboles que muestren desplazamiento que pueda involucrar la estabilidad del jarillón 			Dirección en la que se identificaron los árboles Hora en la que se identificaron los árboles ____:____ Hora de reporte a la DPAE: ____:____
6 Se presentó impacto de algún elemento flotante contra el jarillón? 			Dirección en la que se identificó el impacto Hora en la que se identificó el impacto ____:____ Hora de reporte a la DPAE: ____:____
7 Se está presentando erosión del jarillón con el paso del agua? 			Dirección en la que se identificó la erosión Hora en la que se identificó la erosión ____:____ Hora de reporte a la DPAE: ____:____
8 El nivel del agua se encuentra a menos de 50 cm en algún punto del jarillón monitoreado? 			Dirección en la que se identificó el punto Hora en la que se identificó el punto ____:____ Hora de reporte a la DPAE: ____:____
9 El nivel del agua se encuentra a menos de 20 cm en algún punto del jarillón monitoreado? 			Dirección en la que se identificó el punto Hora en la que se identificó el punto ____:____ Hora de reporte a la DPAE: ____:____
10 Se presentó sobrepaso del jarillón? 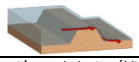			Dirección en la que se identificó el punto de sobrepaso Hora en la que se identificó el punto ____:____ Hora de reporte a la DPAE: ____:____
11 Se presentó rompimiento súbito del jarillón			Dirección en la que se presentó el rompimiento Hora en la que se identificó el punto de rompimier ____:____ Hora de reporte a la DPAE: ____:____
12 Se presenta taponamiento en alguna parte del tramo monitoreado? (por ejemplo, presecia de basura que obstaculice al libre flujo del agua, árboles, buchón etc)			Dirección en la que se presenta el taponamiento: Hora en la que se identificó el taponamiento ____:____ Hora de reporte a la DPAE: ____:____
13 Existen madrigueras en los jarillones de algún tipo de animal como ratones o conejos?			Dirección en la que se encuentran las madrigueras:

GLOSARIO:
Filtración: Paso del agua del río a través del jarillón, manifestada a través de charcos o brotes de agua.
Fisura o grieta: abertura o quiebre en la superficie del jarillón.

NOMBRE DEL OBSERVADOR: _____
ENTIDAD: _____
FECHA: _____