DIAGNÓSTICO TÉCNICO DI-6400
SUBDIRECCIÓN DE EMERGENCIAS
COORDINACIÓN DE ASISTENCIA TÉCNICA
ADENDO # 1 AL DIAGNÓSTICO TÉCNICO DI-6240

1. DATOS GENERALES DEL EVENTO

ATENDIÓ:				REPORTÓ
COE:	FOPAE	MOVIL:		Cuerpo Oficial de Bomberos de Bogotá - COBB
FECHA:	09 Diciembre de 2011	HORA:	13:31	

DIRECCIÓN:	Calle 58 Sur y Calle 56F Sur entre la Carrera 100 y Carrera 107 aproximadamente	ÁREA DIRECTA:					11.54 Ha
BARRIO:	Recuerdo de Santafé - Santa Fé	POBLACIÓN ATENDIDA:					4077
UPZ:	El Porvenir - Tintal Sur	FAMILIAS	1098	ADULTOS	2399	NIÑOS	1678
LOCALIDAD:	Bosa	PREDIOS EVALUADOS					1098
CHIP		DOCUMENTO REMISORIO					CR-14621

El presente Diagnóstico Técnico se emite como adendo al Diagnóstico Técnico DI-6240, el cual fue emitido como complemento al Diagnostico Técnico DI-6103.

Se aclara que por yerro de trascripción el Diagnostico Técnico DI-6240 a lo largo del texto hace referencia al Diagnostico Técnico DI-6013 y debió referirse al Diagnostico Técnico DI-6103, tal como aparece en el enunciado del mismo, es así que el presente Diagnostico Técnico corrige y subsana dicho yerro, quedando el Diagnostico Técnico DI-6240, como se enuncia a continuación:

Este Diagnóstico Técnico corresponde a un adendo al Diagnóstico Técnico No. DI-6103, el cual fue adelantado por personal del Fondo de Prevención y Atención de Emergencias de Bogotá, FOPAE, en atención al evento de emergencia SIRE 450688 los días 6 de diciembre de 2011 y siguientes, con el fin de adicionar al polígono de afectación, definido en el DI-6103, el área comprendida entre la Calle 58 Sur y Calle 56F Sur entre la Carrera 100 y Carrera 107, teniendo en cuenta:

- Si bien la zona referenciada no se incluyó dentro del primer polígono de verificación, el plan de acción inicialmente previsto el día 6 de diciembre (que contemplaba solo 5 polígonos), al PMU llegó información el día 7 de diciembre sobre el aumento de los niveles y por ende de la afectación de un sector inicialmente no comprometido por lo que se le solicito a los grupos operativos (UAECOBB y DCC) la verificación del sector aledaño a la Calle 57 A Sur No. 104 A 68, como consta en el Formato 201 de la UAECOBB del día 7 de diciembre (anexo al presente).

- Por parte de los Comandantes de Incidente que estuvieron a cargo de la emergencia en el sector por parte del FOPAE (Arq. Jorge Pardo, Ing. Londer Camargo y Mauricio Delgado) hicieron verificación en campo al igual que los grupos operativos como la DCC y la UAECOBB, donde evidenciaron afectación en vías con laminas que oscilaban entre 30 y 50 cm, con ingreso de agua en algunas viviendas, asociado a oleajes generado por el paso de vehículos (situación que se soluciono con el cierre de las vías) y en otros casos a deficiencias constructivas, por corresponder a viviendas muy por debajo de la rasante de la vía (entre 1.00 y 1.50 mts) por lo que se solicito a la SDIS el registro de dicha población, desde el 7 de diciembre,

Diagonal 47 No. 77A -09 Interior 11 - Conmutador: 4292801 Fax. 4292833 - Bogotá D.C. - Colombia
Página Web: www.fopae.gov.co y www.sire.gov.co mail: fopae@fopae.gov.co

prueba de esto es que existen 293 registros elaborados y suministrados por la SDIS de la zona referenciada.

- En reunión del día 11 de diciembre de 2011, (como consta en formato 201 de FOPAE), la Secretaria Distrital de Integración Social - SDIS indica nuevamente sobre la afectación en la zona por lo que se pide verificación a la UAECOBB, e identificación sobre si esta zona es susceptible de incluir en el Polígono. Al respecto UAECOBB confirma la afectación en la zona e indica que efectivamente es adecuado incluir esta área dentro del polígono de afectación.

- El día 12 de diciembre, conforme al Formato 201 de la UAECOBB (anexo) se ratifica la solicitud de verificación de la zona aledaña a la Calle 57B Sur No. 104 A 16 donde se continúa evidenciando afectación y en donde de acuerdo a la comunidad no se han hecho presentes las entidades. Esta situación se da a conocer nuevamente en reunión de PMU, y de a cuerdo al representante de UAECOBB, en el punto se atendió con 2 motobombas, 4 Bomberos y la Maquina M779 (se reitera como consta en el formato 201) de la UAECOBB.

- En la Jornada del día 6 de enero de 2012, la comunidad de la referencia allego pruebas de la afectación del sector de la referencia (fotografías e imágenes anexas a la presente), que están en concordancia con la situación descrita por los abajo firmantes y con el trabajo y las instrucciones dadas en las reuniones de PMU.

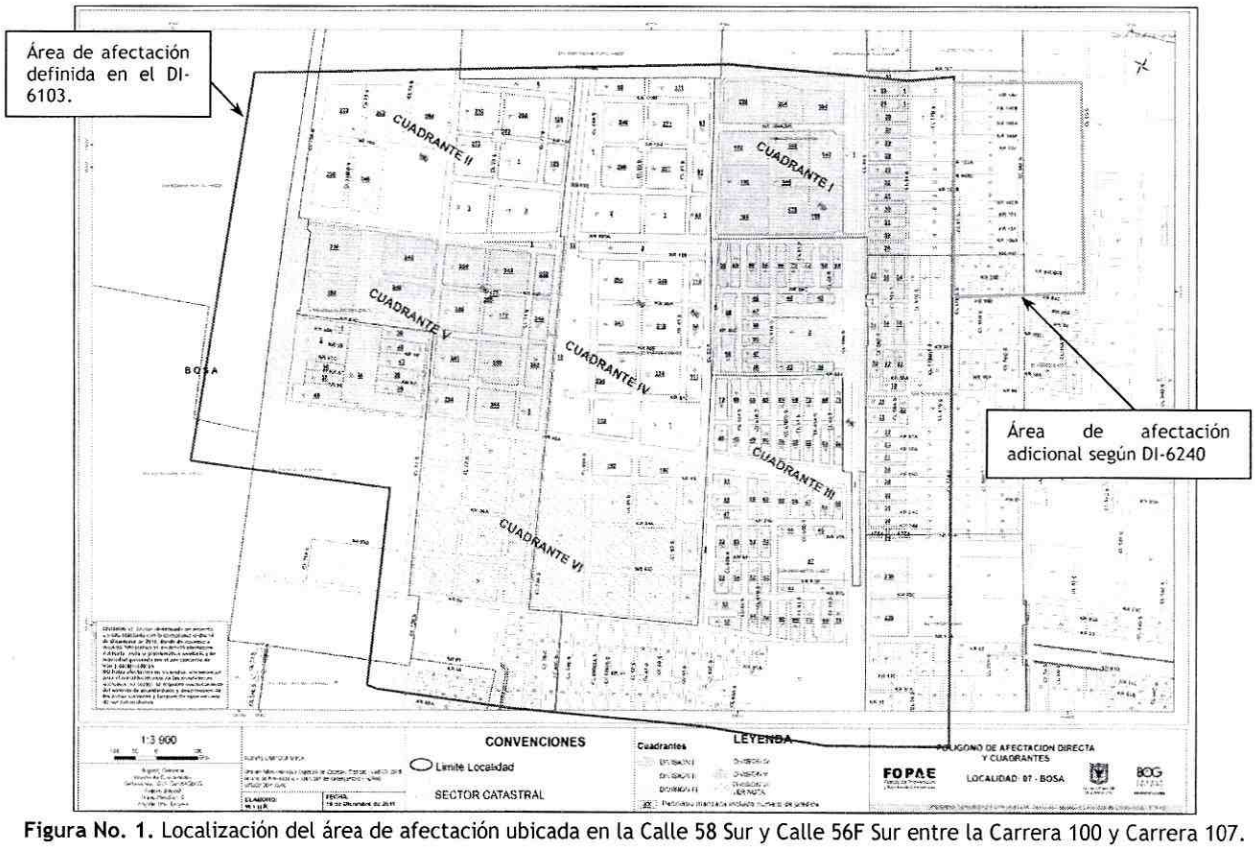

Figura No. 1. Localización del área de afectación ubicada en la Calle 58 Sur y Calle 56F Sur entre la Carrera 100 y Carrera 107.

Diagonal 47 No. 77A -09 Interior 11 - Conmutador: 4292801 Fax. 4292833 - Bogotá D.C. - Colombia
Página Web: www.fopae.gov.co y www.sire.gov.co mail: fopae@fopae.gov.co

- El Informe técnico de la visita realizada el 13 de enero de 2012, a los barrios el Recuerdo de Santa Fe y Santa Fe en la Localidad de Bosa, por las Coordinaciones Aluvial y de Redes del FOPAE, denota la posibilidad de afectación de este polígono. Con base en este informe y el SIG de la entidad se hace la siguiente caracterización:



Figura No. 2. Predios en los que se estima afectación directa con base en la inspección visual realizada por las coordinaciones de Redes y Aluvial del FOPAE (en color Rojo), dentro del polígono sugerido.

Tabla No.1 Estimación de predios y población afectada en n la zona delimitada por la Calle 58 Sur y Calle 56F Sur entre la Carrera 100 y Carrera 107.

CARACTERIZACION POLIGONO ADICIONAL AL DI-6103 (Cll 58 Sur y Cll 56F Sur y la Cra 100 y Cra 107)	
Predios con afectación incluidos en el polígono*	1.098
Predios estimados con afectación directa (en color rojo en plano)*	662

*Fuente: Sistema de información geográfica FOPAE
** Fuente: Informe técnico visita barrios 13 de enero (coordinación aluvial y redes FOPAE

En el Numeral 4 del DI-6103, ***DESCRIPCIÓN Y CAUSAS***, se menciona:

"...Se presentó la inundación por reflujo con láminas de agua hasta de 1.20 metros de altura, en el sector comprendido por las Calles 58 Sur a Calle 75A Sur entre Carreras 92A a 106A aproximadamente, debido posiblemente a la sobrecarga de volúmenes de agua y/o caudales en el sistema de alcantarillado del Canal Cundinamarca y sus canales afluentes que tienen la función de drenar gran parte de las localidades de Bosa y Kennedy, lo cual conllevó a sobrepasar la capacidad máxima de almacenamiento del sistema en comento,

Diagonal 47 No. 77A -09 Interior 11 - Conmutador: 4292801 Fax. 4292833 - Bogotá D.C. - Colombia
Página Web: www.fopae.gov.co y www.sire.gov.co mail: fopae@fopae.gov.co

generando el reflujo del sistema por las redes menores de alcantarillado de aguas lluvias hacia las vías, parqueaderos, zonas comunes y zonas residenciales de los conjuntos Alameda del Río y Ciudadela el Recreo de la localidad de Bosa, ubicados en las áreas de influencia de los canales Tintal IV, Santa Isabel y Tintal III, desde la Avenida Longitudinal de Occidente - ALO, paralela al Canal Cundinamarca, hasta inmediaciones de la Carrera 106 A, tal como se evidencia en la Figura 12, donde se aprecia la localización y delimitación de la afectación en comento..."

2. ACLARACIONES

2.1 Se adiciona al contenido del Numeral 4 del DI-6103, el área afectada. De tal forma, se corrige así (corrección ***resaltada en negrita, cursiva y subrayada***):

Se presentó la inundación por reflujo con láminas de agua hasta de 1.20 metros de altura, en el sector comprendido por las Calles 58 Sur a Calle 75A Sur entre Carreras 92A a 106A aproximadamente, y en la zona comprendia entre las ***Calle 58 Sur y Calle 56F Sur entre la Carrera 100 y la Carrera 107****, debido posiblemente a la sobrecarga de volúmenes de agua y/o caudales en el sistema de alcantarillado del Canal Cundinamarca y sus canales afluentes que tienen la función de drenar gran parte de las localidades de Bosa y Kennedy, lo cual conllevó a sobrepasar la capacidad máxima de almacenamiento del sistema en comento, generando el reflujo del sistema por las redes menores de alcantarillado de aguas lluvias hacia las vías, parqueaderos, zonas comunes y zonas residenciales de los conjuntos Alameda del Río y Ciudadela el Recreo de la localidad de Bosa, ubicados en las áreas de influencia de los canales Tintal IV, Santa Isabel y Tintal III, desde la Avenida Longitudinal de Occidente - ALO, paralela al Canal Cundinamarca, hasta inmediaciones de la Carrera 106 A, tal como se evidencia en la Figura 12, donde se aprecia la localización y delimitación de la afectación en comento.*

3. REGISTRO FOTOGRÁFICO





Fotografía 1 y 2. Se observa la lámina de agua sobre la Calle 56F Sur, aproximadamente con 30 cm de altura.

Diagonal 47 No. 77A -09 Interior 11 - Conmutador: 4292801 Fax. 4292833 - Bogotá D.C. - Colombia
Página Web: www.fopae.gov.co y www.sire.gov.co mail: fopae@fopae.gov.co



Fotografía No. 3. Carrera 106 con Calle 57 Sur (como consta en la placa de dirección). Obsérvese la huella de agua en los portones (por encima de la rasante de placa de contra piso) con una altura de aprox. de 20 cm. Por otra parte se aprecia el levantamiento de las tapas de alcantarillado.



Fotografía No. 4. Calle 57 Sur Barrio Recuerdo de Santa Fe (como consta en la placa de dirección). Ingreso de agua en algunas viviendas (por encima de la rasante de placa de contra piso) con una altura de aprox. de 20 cm.

Finalmente se concluye, recomienda y advierte:

4. CONCLUSIONES

- Se mantiene vigentes todas las conclusiones estipuladas en el Diagnóstico Técnico No. DI-6103.

5. RECOMENDACIONES

- Se mantiene vigentes todas las recomendaciones estipuladas en el Diagnóstico Técnico No. DI-6103.
- Se recomienda solicitar a la Secretaría Distrital de Integración Social - SDIS el registro de los predios comprendidos en el polígono y la caracterización del tipo de afectación y de los núcleos familiares, conforme a lo establecido en los Protocolos Distritales de Respuesta a Emergencias del Plan de Emergencias de Bogota (PEB).
- Por otra parte, se indica que conforme a los protocolos establecidos y para efectos de cuantificar los predios en que hubo afectación por ingreso de agua, es necesario que se aclare desde la Secretaría Distrital de Integración Social - SDIS si los 293 registros suministrados (inmersos dentro del censo inicial entregado, pero que la georeferenciar las direcciones de los registros, corresponden a predios ubicados en el polígono adicionado en el presente informe) corresponden a afectaciones de viviendas con lámina de agua al interior de las mismas.

Diagonal 47 No. 77A -09 Interior 11 - Conmutador: 4292801 Fax. 4292833 - Bogotá D.C. - Colombia
Página Web: www.fopae.gov.co y www.sire.gov.co mail: fopae@fopae.gov.co

6. ADVERTENCIA

El presente diagnóstico, sus conclusiones y recomendaciones están basadas en el reconocimiento de campo efectuado durante las diferentes visitas técnicas; por tal razón, pueden existir situaciones no previstas en él y que se escapan de su alcance. Igualmente, la información sobre las familias afectadas y predios respectivos corresponde a la información suministrada en campo por los habitantes de las viviendas evaluadas en el presente diagnóstico.

7. ANEXOS

NOMBRE	LONDER GUIOVANNY CAMARGO GARCIA
PROFESIÓN	INGENIERO INDUSTRIAL
MATRÍCULA	25228198414 CND

Elaboró

Vo. Bo. **MARGARITA CORDOBA GARCIA**
SUBDIRECTORA DE EMERGENCIAS

Diagonal 47 No. 77A -09 Interior 11 - Conmutador: 4292801 Fax. 4292833 - Bogotá D.C. - Colombia
Página Web: www.fopae.gov.co y www.sire.gov.co mail: fopae@fopae.gov.co

ANEXOS

Diagonal 47 No. 77A -09 Interior 11 - Conmutador: 4292801 Fax. 4292833 - Bogotá D.C. - Colombia
Página Web: www.fopae.gov.co y www.sire.gov.co mail: fopae@fopae.gov.co

14:00	**REUNION PMU 11/12/11**
	GESTORES: INFORMA QUE NO HAY AGUA POTABLE NI ALIMENTOS EN SECTOR DEL RECREO RESERVADO 1
	FOPAE: SOLICITA PRESENCIA DELEGADO DEL EAAB PARA QUE SEA ATENDIDA ESTA SITUACION
	COBB: INFORMA QUE LA MOTOBOMBA QUE SE ENCUENTRA EN LA CALLE 65B NO ESTA EN FUNCIONAMIENTO, SOLICITA QUE FOPAE COLABORE EN EL RETIRO DE LA CARPA TIPO ANGAR PARA PODER RETIRAR LA MAQUINA QUE SE ENCUENTRA EN ESE SECTOR
	SDS: INFORMA QUE VALORARON 91 PACIENTES, 54 VALORADOS POR SDS Y 37 POR CRUZ ROJA 352 VACUNACIONES
	GESTOR: SE SIGUE MAL INFORMANDO A LA COMUNIDAD RESPECTO A LOS ARRIENDOS Y MERCADOS LA COMUNIDAD INFORMA QUE NO SE HAN REALIZADO BIEN LOS REGISTROS
	FOPAE: LOS TRAMITES DE CERTIFICACION DE AFECTACION SE REALIZARAN SOLO EN LAS INSTALACIONES DE FOPAE UNA VEZ SUPERADA LA EMERGENCIA Y SE ENTREGARAN LAS CERTIFICACIONES CORRSPONDIENTES EN EL MES DE ENERO.
	COBB: SE DEBEN UNIR LAS AREAS DE COMUNICACIÓN DE LAS DIFERENTES ENTIDADES PARA EMITIR UN SOLO COMUNICADO Y QUE LA INFORMACION SALGA UNIFICADA
	FOPAE: SE DEBE CANALIZAR LA INFORMACION A TRAVES DE LA OFICINA DE PRENSA DE FOPAE
	ALCALDIA LOCAL:REDUJO LA CANTIDAD DE SOLICITUDES PARA CERTIFICACION DE EXCUSA LABORAL, ESTO DEBIDO A QUE SE ESTA SOLICITANDO NOMBRE ENTIDAD, TELEFONO, NOMBRE DEL JEFE, SE ESTABA CONFUNDIENDO CON LA CERTIFICACION DE AFECTACION TOTAL CERTIFICACIONES: 297
	COBB: TAMBRE 106 CON 70 SE ENCUENTRAN 2 MOTOBOMBAS DEL EJERCITO NO SE ESTAN UTILIZANDO SE ESTA TRABAJANDO CON 6 MOTOBOMBAS EN LOS 5 CUADRANTES **CUADRANTE 1** 4 MOTOBOMBAS **CUADRANTE 2** 2 MOTOBOMBAS **CUADRANTE 3** 1 MOTOBOMBA **CUADRANTE 4** NO SE REQUIERE **CUADRANTE 5** 1 MOTOBOMBA
	COBB: INFORMA QUE EN EL CUADRANTE 5 NO HAY PRESENCIA DE SDIS - FALTAN 150 CASAS POR REGISTRO
	COBB: EN LA CALLE 105 CON 65 B EL AGUA SE ESTA DEVOLVIENDO, EL PROCESO DE BOMBEO ESTA SUPERVISADO POR EAAB, LA ZONA ANEGADA ES SUPERIOR AL QUE ESTA EN EL VALLADO
	EAAB: NO ESTA FUNCIONANDO EL BOMBEO SE ESTA RECIRCULANDO EL AGUA, SE SACA DE UN LADO Y SE INUNDA OTRO, PERO LA COMUNIDAD NO HA ENTENDIDO ESTA SITUACION Y POR LO TANTO NO DEJAN QUITAR LA MOTOBOMBA

Diagonal 47 No. 77A -09 Interior 11 - Conmutador: 4292801 Fax. 4292833 - Bogotá D.C. - Colombia
Página Web: www.fopae.gov.co y www.sire.gov.co mail: fopae@fopae.gov.co

COBB: INFORMA QUE SE DEBEN REVISAR LOS SELLOS DE LA MOTOBOMBA QUE NO ESTA EN FUNCIONAMIENTO, SE REQUIERE DE LA MOTOBOMBA EN ESTE PUNTO PARA SACAR EL AGUA DEL CANAL
EAAB:EN LA KRA 100 CON 69 Y EN EL RECREO 1 Y 2 HAY ENCHARCAMIENTO ES IMPORTANTE INFORMAR QUE NO SE DEBE SEGUIR GASTANDO AGUA POR PARTE DE LA COMUNIDAD, PORQUE ESTO GENERARIA DE NUEVO LA EMERGENCIA SE REALIZO UNA REUNION CON LA COMUNIDAD TINTAL 3 NO PERMITEN QUE SE REALIZE EL TAMBRADO EL CUAL EVITARIA INUNDAR MAS SECTORES * SOLICITA SUBIR ESTA PETICION A OTROS NIVELES PARA QUE ATRAVES DE ELLOS SE PUEDA GESTIONAR CON EJERCITO Y SE DESOCUPE EL CANAL
FOPAE: SE ESTAN TOMANDO MEDIDAS PARA NO ENTRAR EN CHOQUE CON LA COMUNIDAD
EAAB: SOLICITA EQUIPO TECNICO PARA EXPLICARLE A LA COMUNIDAD EL PROCESO QUE SE VA A REALIZAR EN EL SECTOR DE LA ALAMEDA LA CRUZ ROJA HIZO UNA SOLICITUD DE UN CARROTANQUE EN LA ZONA DE KENNEDY Y EN BOSA
FOPAE: SE DEBE INFORMAR DONDE ESTARAN LOS CARROTANQUES - TIEMPOS DE ROTACION - AMPLIAR LA CAPACIDAD
EAAB: SE DEBE INFORMAR DONDE SE REQUIEREN LOS CARROTANQUES CON DATOS DE UN LIDER ES MAS EFECTIVO EL USO DE CARROTANQUES QUE PUNTOS DE HIDRATACION, SALVO EL QUE SE INSTALO EN EL TAMBRADO Y EN EL PMU PRINCIPAL *SE DEBE INSITIR EN EL USO RACIONAL DEL AGUA
CRUZ ROJA: SUGIERE UN SISTEMA DE PERIFONEO PARA INFORMAR A LA COMUNIDAD SOBRE EL TEMA DEL AGUA PARA LA LIMPIEZA
CIUDAD LIMPIA: NO SE PUEDEN REALIZAR LABORES DE LIMPIEZA POR LAS RAZONES DADAS POR EAAB *** SE ESTA REALIZANDO LA RECOLECCION DE BASURAS DE UNA FORMA NORMAL LOS CARROS ESTAN EN TODAS LAS JORNADAS**
SDIS: INFORMA QUE TIENE: 1147 HOGARES IDENTIFICADOS 6090 MUJERES CABEZAS DE HOGAR 5457 HOMBRES CABEZA DE HOGAR 8369 - CARACTERIZADOS 6120 NIÑOS 7190 ADULTOS 3178 REGISTROS DE FAMILIAS 6650 DESAYUNOS 6770 ALMUERZOS
GESTORES DE CONVIVENCIA: INFORMA QUE SE DEBEN REFORZAR LOS PMU HAY APROXIMADAMENTE 300 PERSONAS QUE ESTAN PROTESTANDO Y VAN HACIA EL PMU PRINCIPAL

Diagonal 47 No. 77A -09 Interior 11 - Conmutador: 4292801 Fax. 4292833 - Bogotá D.C. - Colombia
Página Web: www.fopae.gov.co y www.sire.gov.co mail: fopae@fopae.gov.co

CRUZ ROJA: INFORMA QUE EL TEMA PRINCIPAL ES LA ALIMENTACION EN EL PMU PRINCIPAL NO SE ESTA RECIBIENDO NINGUNA CLASE DE AYUDA POR CUESTIONES DE LOGISTICA LAS DONACIONES SE DEBEN REALIZAR EN LOS CENTROS DE ACOPIO DESTINADOS PARA TAL FIN
SDIS: INFORMA QUE LAS DONACIONES QUE LA COMUNIDAD QUIERA REALIZAR SE DEBERA CENTRALIZAR CON LOS ADMINISTRADORES DE LOS CONJUNTOS
ALCALDIA LOCAL: COORDINAR CON LOS ADMINSITRADORES
CRUZ ROJA: REALIZO CON ALCALDIA LOCAL VISITA A ALGUNOS SECTORES PARA HACER UN CENTRO DE ACOPIO Y EL LUGAR QUE MEJOR SE AJUSTA A LAS NECESIDADES ES EL COLEGIO CARLOS PIZARRO, LA FORMA DE ENTREGA SE DARA A TRAVES DEL BAUCHER ENTREGADO POR SDIS Y CON LA BASE EN ACCES QUE LA SDIS FACILITE PARA HACER LAS BUSQUEDAS.
CRUZ ROJA: SOLICTA A TRAVES DE FOPAE HACER EL TRAMITE PARA SOLICITAR EL PERMISO EN EL COLEGIO CARLOS PIZARRO PARA HACER TODO EL PROCESO LOGISTICO
FOPAE: SE ENCARAGARA DE GESTIONAR ESTE PERMISO PARA LLEVARA CABO ESTA LABOR
ALCALDIA LOCAL. INFORMA QUE JEFE DE METROVIVIENDA NECESITA MAS SEGUIRIDAD PARA EL ASUNTO DE LAS AYUDAS
CRUZ ROJA: SOLICITA SEGURIDAD EN EL MOMENTO DE REALIZAR LAS AYUDAS COLILLA REGISTRO - FOTOCOPIA CEDULA DESPUES SE REGISTRARAN EN LOS FORMATOS DE CLIENTE EXTERNO DE CRUZ ROJA. SE ENTREGARAN KIT NOCHE - KIT DE ASEO O LIMPIEZA - BOTAS
SDIS: LOS FORMATOS DE LOS REGISTROS NO IDENTIFICAN SI NECESITAN KIT NOCHE O DE ASEO
CRUZ ROJA: NO SE DEBE HACER PUBLICA LA INFORMACION HASTA TANTO NO SE TENGA DISPUESTA TODA LA LOGISTICA
SDIS: INFORMA QUE EN LA CALLE 57 SUR CON 104 NO ESTAN DENTRO DEL PERIMETRO PERO HAY AGUAS ANEGADAS
COBB: REVISA EL PERIMETRO SI ES NECESARIO INCLUIRLOS
SDS: SUGIERE QUE SE DEBE COORDINAR LOS MOMENTOS DE AYUDAS EN KENNEDY Y BOSA PARA NO TENER PROBLEMAS CON LA COMUNIDAD. SE DEBE INFORMAR QUE LA COMUNIDAD DEBE TENER PRECAUCION CON EL CALZADO A LA HORA DE REALIZAR LA LIMPIEZA PARA NO GENERAR BROTES DE INFECCION
PONAL: CUENTA CON 240 HOMBRES 30 POR CUADRANTE EL RESTO HACE RECORRIDO

Diagonal 47 No. 77A -09 Interior 11 - Conmutador: 4292801 Fax. 4292833 - Bogotá D.C. - Colombia
Página Web: www.fopae.gov.co y www.sire.gov.co mail: fopae@fopae.gov.co

	EJERCITO: HACE PRESENCIA EN EL TAMBRE - CANAL- YA ESTAN TERMINANDO CON ESTA LABOR SOLO TRABAJO EL EJERCITO, LA COMUNIDAD NO COLABORO HACEN FALTA 4 MOTOBOMBAS PARA ESTE SECTOR. EAAB SOLO ENTREGO 1
	EAAB: INFORMA QUE LOS NIVELES PARA EL CANAL SON: 5,10 Y EL RIO SOLO BAJO 1 CM 3,92 A LA HORA TIENEN 9 MOTOBOMBAS FUNCIONANDO
15:05	FOPAE: PROXIMA REUNION 6 PM COMPROMISOS: *BASE DE DATOS PARA CRUZ ROJA *AUTORIZACION DE COLEGIO PARA EL CENTRO DE ACOPIO- COLEGIO CARLOS PIZARRO LEON GOMEZ - RECTOR JOSE ANTONIO ECHAVARRIA *COMUNICADOS DE PRENSA
16:30	FOPAE: REALIZO LA VERIFICACION DE LA MOTOBOMBA QUE ESTA EN LA 105 CON 65 B Y SE ENCONTRO QUE ESTABA DAÑADO EL REGISTRO- EL LOGISTICO INDICO QUE LA MOTOBOMBA SALIO EN BUEN ESTADO DE LAS INSTALACIONES DEL FOPAE
17:18	FOPAE: HACE ENTREGA DE 1860 RACIONES DE CAMPAÑA
17:40	DESMOVILIZACION DEL EJERCITO DEL PUNTO DEL TAMBRE, QUEDAN 50 DE SEGURIDAD PARA EL SECTOR

Diagonal 47 No. 77A -09 Interior 11 - Conmutador: 4292801 Fax. 4292833 - Bogotá D.C. - Colombia
Página Web: www.fopae.gov.co y www.sire.gov.co mail: fopae@fopae.gov.co

13. Resumen de las Acciones:	
Hora :	**Acciones**
19:21	La R- 26 furgón llega con el generador y cableado.
19:24	Se informa a los alfa 1,2 y 3 que no se deben dejar los botes ingresando solo a las viviendas para evitar inconvenientes con la comunidad.
19:29	El grupo EIR empieza a operar con el cuarto bote que fue entregado por el IDRD.
19:38	Se desmoviliza la R- 26 para el sector de Kennedy.
19:39	Alfa 3 calle 60 con 104 Casa 71 manzana 2 se evacuaron 2 personas.
19:51	Se desmoviliza la R – 6 hacia la estación B-6
19:54	Se informa del ingreso de la Alcaldesa al PMU. Llega información vía Avantel que en la Carrera 57 A Sur No. 104 A – 68. Hay incremento en el nivel y no hay presencia de de organizaciones sociales
20:02	Hace presencia en el PMU la alcaldesa Mayor con todas las cabezas de las diferentes instituciones.
20:10	Casa 72 Mz. 7. Cinco adultos y 4 niños son evacuados
20:11	Tiene contacto con agua y es desplazado a ambulancia para ser valorado. El Bombero Henao
20:19	Manzana 2 casa 172 se traslada a habitantes de la comunidad
20:20	Se solicita a la R16 Alfa el desplazamiento hasta B3 para recoger torre de iluminación y recursos
20:28	Manzana 2 Casa 22 un señor fue evacuado
20:31	16 adultos 3 menores. Conjunto Reservado 1 y 3 (alfa 2)
20:36	Se traslada la alcaldesa por la calle 59 con 104 en bote por el sector para tener mejor conocimiento de la situación.
20:40	Arriba C-114 camión Usar con 3 bomberos.
20:44	Alfa 3 está desplazando en el bote a la señora alcaldesa por el sector de alameda 1.

SCI 201	Página 2 de 3	12. Preparado por (Nombre y Posición):

Rev 1-07

Diagonal 47 No. 77A -09 Interior 11 - Conmutador: 4292801 Fax. 4292833 - Bogotá D.C. - Colombia
Página Web: www.fopae.gov.co y www.sire.gov.co mail: fopae@fopae.gov.co

13. Resumen de las Acciones:	
Hora :	**Acciones**
10:20	Llega el personal operativo de B-1 con la siguiente tripulación: 0-1-3 Jhon Paredes, Alfredo García, Javier Daza, Useche.
10:45	La teniente Omaria Piñeros solicita reporte a los puntos de trabajo
10:47	Se reportan de División I al mando del Cabo Carpintero, ubicados en la Carrera 101 con 65. Están con la M-779 y tienen dos motobombas
10:49	SE reporta la división V con 0-0-2 reportan una motobomba de 2 1/2. Líder Alexander Romero.
10:55	Se reporta el Bombero Juan Velandia en la calle 105 con 65, cuenta con 2 unidades más: Uriel Naranjo, Omar Alvarado.
11:03	Sale la teniente Omaira Piñeros con los bomberos Useche y Daza en la R-16 A a realizar verificación de personal por los diferentes puntos
11:15	Llego Efrén reportando que se realizo mantenimiento a las motobombas de los cuadrantes 1 y 2
11:19	La teniente Omaira reporta que falta combustible en la motobomba del cuadrante V
11:21	Sale la R-12 con el bombero Carlos Cuervo hacia Bosa
11:47	La señora Flor Marina Quintero reporta que está inundado el parque en la calle 61ª Sur N0. 98C- 63 Mz. 54
11:52	Se solicita a la teniente Omaira Piñeros en el PMU para realizar la verificación de la información entregada al Sgto. Panqueva de verificación en la calle 57B Sur No. 104ª-16
12:23	La teniente Omaira Piñeros sale a realizar verificación de los puntos operacionales

SCI 201	Página 2 de 3	12. Preparado por (Nombre y Posición):

Rev. 1-07

Diagonal 47 No. 77A -09 Interior 11 - Conmutador: 4292801 Fax. 4292833 - Bogotá D.C. - Colombia
Página Web: www.fopae.gov.co y www.sire.gov.co mail: fopae@fopae.gov.co

13. Resumen de las Acciones:	
Hora :	**Acciones**
12:23	La teniente Omaira reporta los puntos: Punto 1: carrera 101 con calle 65. 1 motobomba de 2 ½ desocupando cajas recolectoras. Terreno Seco. 3 bomberos. Rubiano Punto 2: Carrera 104 con calle 65. 2 motobombas 2 1/2. 3 bomberos. Velandia Punto 3: Carrera 104 con 57. 2 motobombas. 4 bomberos. Máquina 779. Camilo Cano. 4 bomberos.
13:20	Arriba el cabo Jorge Carpintero en la R-34. También llega la R-12 con el bomberos Carlos Cuervo con los almuerzos.
13:22	La R-16 se desplaza para verificación de una motobomba
13:45	Efren informa que se traslada una motobomba del punto 2 al punto 3
13:54	Sale la R-16 con el bombero Rey y el cabo Jhon Paredes a hacer recorrido por los tres puntos y revisar el nivel operativo.
14:00	Reunión de PMU: Bomberos reporta que está atendiendo los tres puntos, y que el punto mas crítico es el 3. Igualmente se está haciendo recorrido por Santafe para verificar inundación y ampliar polígono. Bomberos queda de hacer una evaluación de las zonas inundadas, para armar nuevo plan de trabajo de acuerdo a las zonas que ya están secas.
14:05	El cabo Carpintero, el bombero Alfredo Garcia salen con el señor Cesar vercugo de Integración Social a realizar verificaciones en la calle 57B Sur No. 104-38 donde la señora Gloria Guerrero Gómez en la R-34
14:40	El cabo Jhon Paredes reporta que en los puntos 1 y 2 se va a tener periodo operacional de una hora y luego van a trasladar al punto 3. En el punto 2 se van a recoger los botes.
14:40	Sale M-779 a tanquear
15:20	Se solicita rescate de una señora de 74 años en Alameda del Rio II Mz. 1 al lado del Salón Comunal, reporta la señora Monica Salguero.
15:22	Se envia al cabo Jhon paredes para realizar el rescate.
SCI 201	Página 2 de 3 — 12. Preparado por (Nombre y Posición):

Rev 1-07

Diagonal 47 No. 77A -09 Interior 11 - Conmutador: 4292801 Fax. 4292833 - Bogotá D.C. - Colombia
Página Web: www.fopae.gov.co y www.sire.gov.co mail: fopae@fopae.gov.co

JU

EN BOSA RECUERDOS DE SANTAFÉ

"NOS TIENEN ABANDONADOS"

Desprotegidos por parte de los organismos de emergencia, se sienten los residentes sector de Bosa, luego del desboramiento del Río Bogota y del Canal de Santa fe.



Sus enseres se dañaron por la inundación.

TEDDY MALAGÓN
Redacción EXTRA

Miles de viviendas afectadas, alcantarillas e inodoros rebosados, son la preocupación constante de los residentes del sector del Recreo de Bosa Santa

fé quienes manifestaron haber sido abandonados por los organismos de emergencias.

Según ellos la atención y las ayudas se está concentrando hacia el sector de las atalayas mientras que los residentes de este barrio, dicen ellos, se encuentren sin que hasta el momento nadie se haya hecho presente para controlar el caos.

La preocupación no espera

Pedro Antonio Arenales, primera de las víctimas le manifestó a EXTRA que las aguas sucias de estos caños ingresaron al interior de su vivienda cuando aún tenía todos sus enseres y objetos dentro, "Mi cama y todas mis cosas personales me ha tocado sacarlas y dejarlas en una casa vecina para que me las cuiden. No he podido dormir nada, ya no puedo sacar el agua de mi casa, todos los esfuerzos que he hecho son en vano, mi vivienda esta totalmente inundada"



Así mismo Matilde Muñoz, propietaria de una tienda del sector, manifestó que las neveras que utilizaba para congelar los alimentos se



Esta es ahora el nue



Diagonal 47 No. 77A -09 Interior 11 - Conmutador: 4292801 Fax. 4292833 - Bogotá D.C. - Colombia
Página Web: www.fopae.gov.co y www.sire.gov.co mail: fopae@fopae.gov.co



Diagonal 47 No. 77A -09 Interior 11 - Conmutador: 4292801 Fax. 4292833 - Bogotá D.C. - Colombia
Página Web: www.fopae.gov.co y www.sire.gov.co mail: fopae@fopae.gov.co