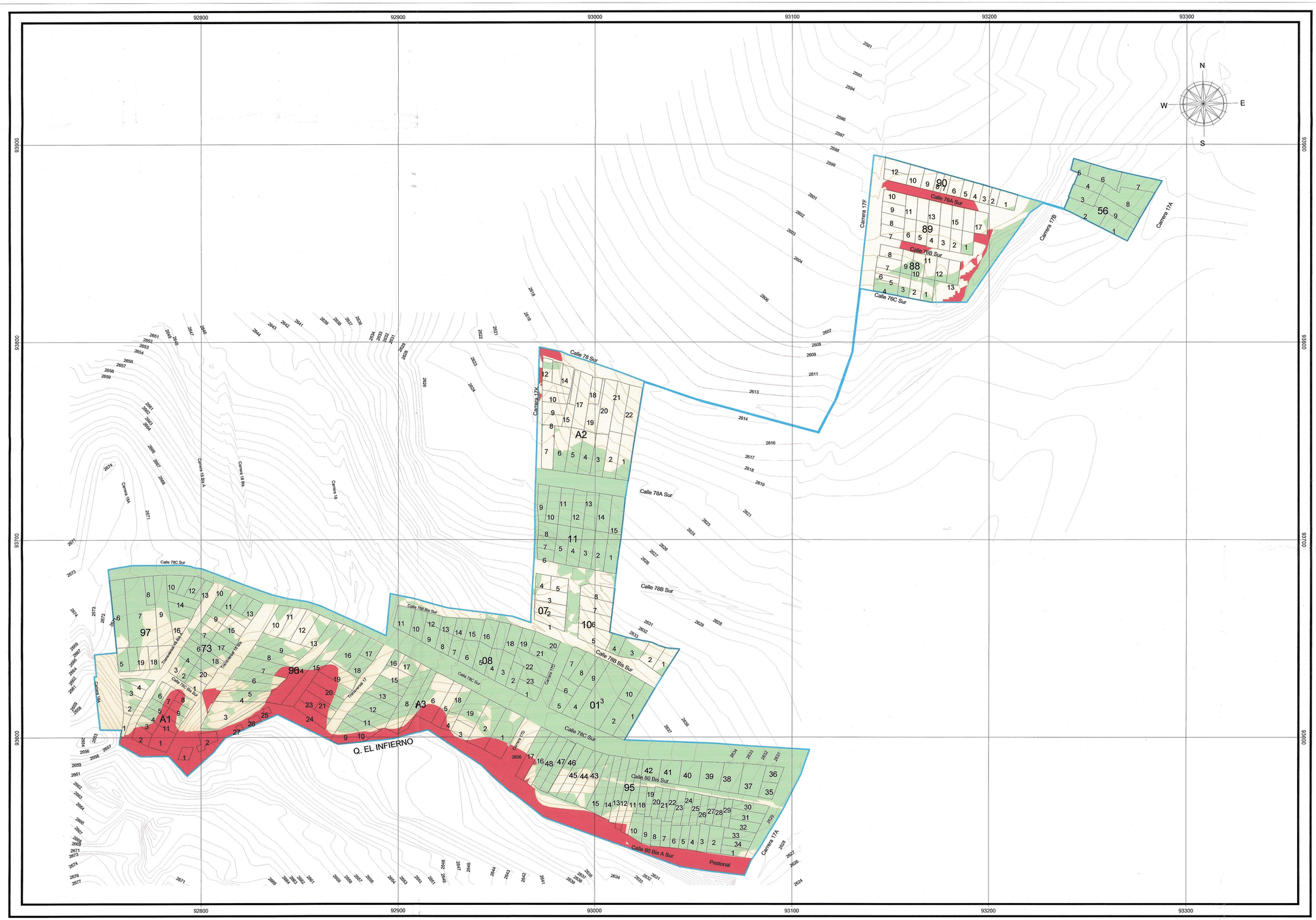

NOTAS

1. BASE CARTOGRÁFICA SUMINISTRADA POR EL CONTRATANTE

VARIABLES

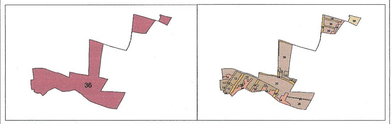

CLIMA

COBERTURA



EROSION

FACTIBILIDAD DE DRENAJE

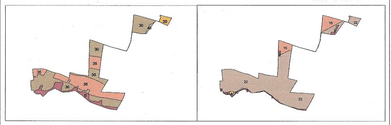

FACTOR ANTROPICO

MATERIALES

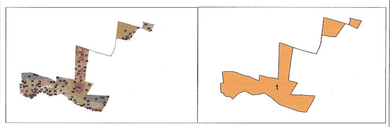

RELIEVE

SISMO

CONVENCIONES ESPECIFICAS

AMENAZA

- 0 - 146
- 146 - 171
- 171 - 250

CONVENCIONES

- LOTES
- LMA
- LIMITE BARRIO
- Hidrografia
- CURVAS DE NIVEL

Secretaría GOBIERNO

Dirección de Prevención y ATENCIÓN DE EMERGENCIAS

CONSULTOR:

UNIÓN TEMPORAL

CRC

INTERVENTORIA: Fondo de Prevención y Atención de Emergencias - FOPAE

ESCALA

1:1000

FUENTE: ANALISIS TECNICO

ELABORO:	INGs. NUBIA BARRAGAN - CARLOS CANTILLO - WILLIAN LEON	FECHA:	ENERO DE 2005
DIBUJO:	WILLIAN LEON QUEVEDO	FECHA:	ENERO DE 2005
REVISÓ:	Ing. JORGE ALBERTO RODRÍGUEZ	FECHA:	ENERO DE 2005
APROBÓ:	GEÓL CÉSAR PEÑA - FOPAE	FECHA:	ENERO DE 2005
VERSIÓN:	1.0	FECHA:	ENERO DE 2005
NOMBRE ARCHIVO:	ba-ses-10.apr	FECHA:	ENERO DE 2005

PROYECTO:
CONSULTORÍA PARA LA EMISIÓN DE CONCEPTOS TÉCNICOS DE RIESGO POR MOVIMIENTO EN MASA PARA LEGALIZACIÓN DE DESARROLLOS EN LA CIUDAD DE BOGOTÁ D.C.
CONTRATO DE CONSULTORÍA No. CONS - 526 - 2005

DESARROLLO: BUENOS AIRES II (CIUDAD BOLIVAR)

CONTENIDO: APLICACIÓN MÉTODO SES

PLANO No.: 2