1. INFORMACIÓN DE REFERENCIA

1.1 CONCEPTO TÉCNICO No. CT:	**CT-8013**
1.2 ÁREA:	Análisis de Riesgos y Efectos de Cambio Climático
1.3 GRUPO FUNCIONAL:	Conceptos y Certificaciones de Riesgo
1.4 CARTA REMISORIA No.	**CR-21300**

2. INFORMACION GENERAL

2.1 SOLICITANTE:	Secretaría Distrital de Hábitat
2.2 LOCALIDAD:	4. San Cristóbal
2.3 UPZ/UPR:	50. La Gloria
2.4 BARRIO:	Altamira
2.5 ÁREA (Ha):	54.88
2.6 FECHA DE VISITA:	Agosto 05 de 2015
2.7 FECHA DE EMISION:	Septiembre 03 de 2015
2.8 TIPO DE RIESGO:	Remoción en masa
2.9 VIGENCIA:	Temporal, mientras no se modifiquen significativamente las condiciones físicas del sector.

3. INTRODUCCIÓN

Este documento está dirigido a la Secretaría Distrital del Hábitat (SDHT) para el Programa de Legalización y Regularización de Barrios como un instrumento para la reglamentación del mismo y como tal, busca establecer restricciones o condicionamientos para la ocupación del suelo y recomendaciones para el uso de las zonas expuestas a condiciones de amenaza por fenómenos de remoción en masa. Debe tomarse como una herramienta para la planificación del territorio y toma de decisiones sobre el uso del suelo, dentro del proceso de regularización del barrio Altamira de la localidad de San Cristóbal.

4. LOCALIZACIÓN Y LÍMITES

El barrio Altamira se localiza hacia el costado noroccidental de la localidad de San Cristóbal, esta última situada al suroriente de la ciudad de Bogotá. De acuerdo con la cartografía suministrada por la Secretaría Distrital de Hábitat dicho barrio se compone de sesenta y ocho (68) manzanas con mil cuatrocientos noventa y cinco (1495) predios. Las zonas comunes se encuentran constituidas por nueve (9) zonas verdes y tres (3) zonas recreativas.

El barrio Altamira se localiza en el sector noroccidental de la localidad de San Cristóbal la cual se encuentra ubicada al suroriente de la ciudad de Bogotá. Al barrio se llega a través de Avenida Primero de Mayo, luego se toma la vía a Oriente, hasta interceptar Calle 42B Sur que corresponde con el costado noroccidental del

Diagonal 47 No. 77B -09 Interior 11 - Conmutador: 4292801 Fax. 4292833 - Bogotá D.C. - Colombia
Página Web: www.idiger.gov.co y www.sire.gov.co mail: idiger@idiger.gov.co

barrio. El barrio Altamira se encuentra localizado de manera aproximada entre las siguientes coordenadas planas con origen Bogotá (ver Figura 1):

Norte	93.453 a 94.388
Este	98.722 a 99.359

Los límites del barrio son los siguientes:

Norte (*): Sector Catastral San José Sur Oriental
Oriente (*): Barrios Moralba, Puente Colorado y Quindío
Sur (*): Barrio Miraflores y Urbanización Nueva Gloria
Occidente (*): Barrio La Gloria

(*)Tomado del Sistema de Información para la Gestión de Riesgos y Atención de Emergencias de Bogotá – SIRE y del Geoportal V2.

En la elaboración del presente concepto se empleó la base cartográfica del barrio Altamira suministrada al IDIGER por la Secretaría Distrital del Hábitat - Subdirección de Barrios - Subsecretaría de Coordinación Operativa. De acuerdo con la citada base cartográfica el barrio abarca en sus zonas comunes, nueve (9) zonas verdes y tres (3) zonas recreativas, así como sesenta y ocho (68) manzanas con mil cuatrocientos noventa y cinco (1495) predios, información que se resume en la Tabla 1.

Tabla 1 Distribución de predios por manzanas en el barrio Altamira, de acuerdo con la base cartográfica predial suministrada por la Secretaría Distrital del Hábitat.

Manzana	Predios	Manzana	Predios	Manzana	Predios	Manzana	Predios
1	1 a 4	18	1 a 15	35	1 a 16	52	1 a 11
2	1 a 4	19	1 a 20	36	1 a 26	53	1 a 14
3	1 a 33	20	1 a 54	37	1 a 14	54	1 a 16
4	1 a 28	21	1 a 37	38	1 a 19	55	1 a 10
5	1 a 58	22	1 a 48	39	1	56	1 a 18
6	1 a 26	23	1 a 54	40	1 a 26	57	1 a 17
7	1 a 25	24	1 a 51	41	1 a 32	58	1 a 26
8	1 a 24	25	1 a 47	42	1 a 25	59	1
9	1 a 28	26	1 a 50	43	1 a 20	60	1 a 29
10	1 a 27	27	1	44	1 a 19	61	1 a 23
11	1 a 20	28	1 a 16	45	1 a 13	62	1 a 15
12	1 a 7	29	1 a 28	46	1 a 37	63	1 a 11
13	1 a 18	30	1 a 22	47	1 a 20	64	1 a 12
14	1 a 19	31	1 a 18	48	1 a 20	65	1 a 11
15	1 a 14	32	1 a 14	49	1 a 9	66	1 a 13
16	1 a 13	33	1 a 19	50	1 a 23	67	1 a 19
17	1 a 44	34	1 a 21	51	1 a 12	68	1 a 10
Zonas Verdes : ZV1 – ZV2 – ZV3 – ZV4 – ZV5 – ZV6 – ZV7 – ZV8 – ZV9							
Zonas Recreativas: ZR1 – ZR2 – ZR3							
CAMI ALTAMIRA – COLEGIO DISTRITAL ALTAMIRA SUR ORIENTAL							

Diagonal 47 No. 77B -09 Interior 11 - Conmutador: 4292801 Fax. 4292833 - Bogotá D.C. - Colombia
Página Web: www.idiger.gov.co y www.sire.gov.co mail: idiger@idiger.gov.co

5. ANTECEDENTES

El barrio Altamira de la localidad de San Cristóbal se legalizó mediante la resolución 1126 de 1996 del Departamento Administrativo de Planeación. El perímetro del barrio se estableció en el plano SC 10/4-11.

Como fuente primaria de consulta se empleó el Plano Normativo "Amenaza por Remoción en Masa" del Decreto Distrital 190 de 2004 (el cual compila las disposiciones contenidas en los Decretos 619 de 2000 y 469 de 2003 o Plan de Ordenamiento Territorial de Bogotá - POT); así como la "Zonificación de Riesgo por Inestabilidad del Terreno para Diferentes Localidades en la Ciudad de Santa Fe de Bogotá D.C.", realizada por el Fondo de Prevención y Atención de Emergencias – FOPAE a través de la firma INGEOCIM Ltda., en 1998.

De acuerdo con el estudio de Ingeocim (1998) y con el Plano Normativo en mención, el área donde se encuentra localizado el barrio Altamira de la localidad de San Cristóbal, corresponde con una zona en amenaza media y alta por fenómenos de remoción en masa, según se observa en la Figura 1.

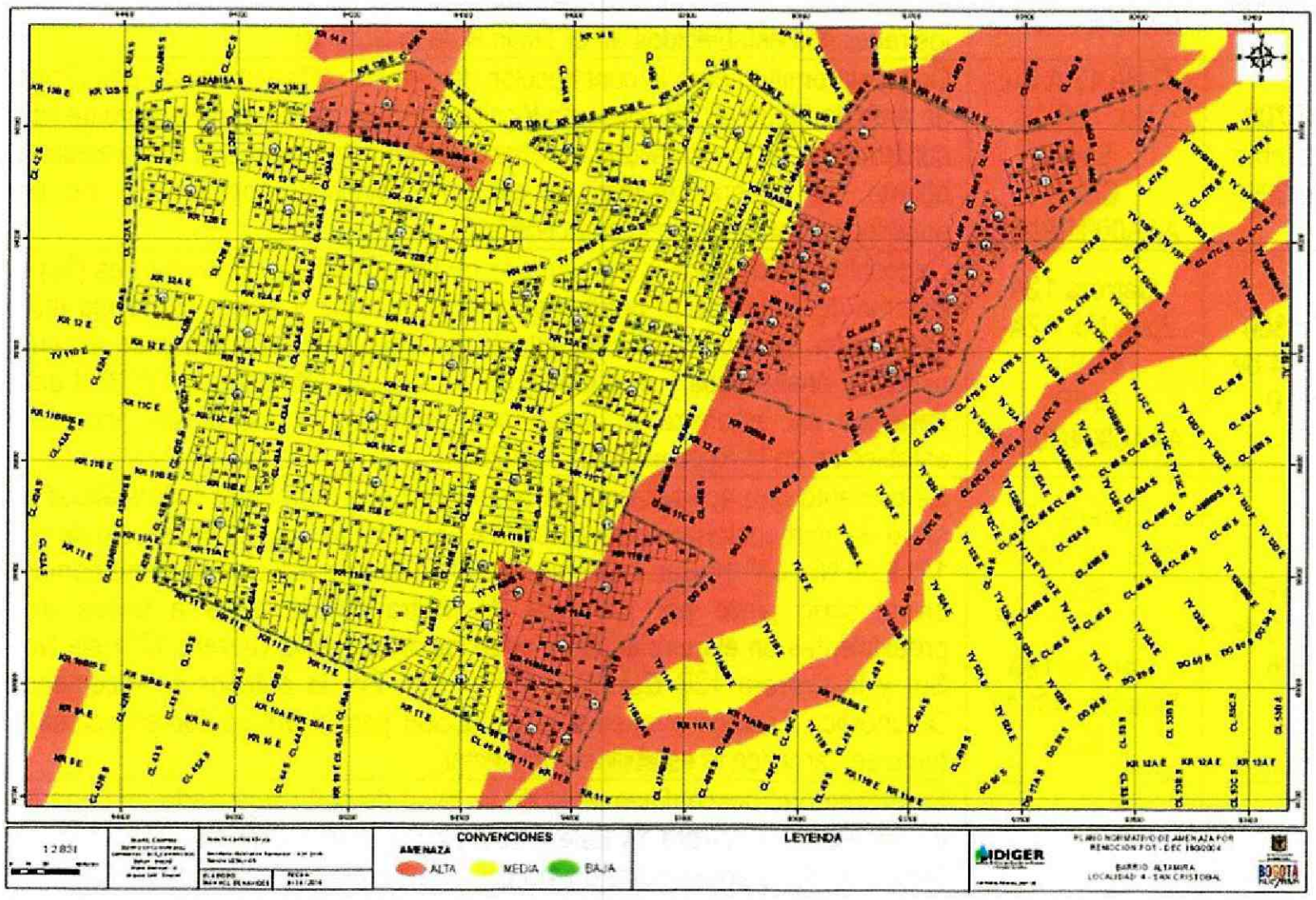

Figura 1 Localización general del barrio Altamira de la localidad de San Cristóbal. Zonificación de Amenaza por Procesos de Remoción en Masa de acuerdo con el plano normativo del POT (Decreto 190 de 2004).

Con el fin de viabilizar técnicamente la emisión del concepto técnico para la regularización del barrio Altamira de la localidad de San Cristóbal, se realizó visita técnica al sector el día 05 de agosto de año 2015, para verificar y validar la información existente. A partir de esta visita técnica el IDIGER consideró procedente desde el punto de vista técnico emitir el presente documento y no estimó necesaria la realización de estudios detallados de amenaza y riesgo adicionales en el sector.

Diagonal 47 No. 77B -09 Interior 11 - Conmutador: 4292801 Fax. 4292833 - Bogotá D.C. - Colombia
Página Web: www.idiger.gov.co y www.sire.gov.co mail: idiger@idiger.gov.co

De manera complementaria se revisó en el Sistema de Información para la Gestión de Riesgos y Atención de Emergencias de Bogotá (SIRE), los antecedentes de eventos de emergencia y/o documentos técnicos existentes dentro del polígono que conforma el barrio Altamira. Producto de esta revisión se incluye en la Tabla 2 los documentos de interés encontrados para el barrio en mención, así como una referencia gráfica tal como se aprecia en la Figura 2.

Tabla 2 Documentos Técnicos emitidos por el IDIGER para el barrio Altamira, localidad de San Cristóbal.

INFORME	LOCALIZACIÓN	DESCRIPCIÓN
CT-6587 Octubre 02 de 2012	Desarrollo Altamira 2010	Concepto emitido para la legalización del desarrollo **Altamira 2010**, el cual se compone de 101 predios distribuidos en 6 manzanas. El concepto concluyo que el polígono del barrio se encuentra en una zona de amenaza media por procesos de remoción, así mismo, definió que todos los predios construidos se asocian con una condición de riesgo medio por procesos de remoción en masa.
CT-5695 Noviembre 09 de 2009	Carrera 13 Este No. 42 A-26 Sur CHIP: AAA0004COTO	Concepto emitido para la construcción del Colegio *Small Talents School* con un área de 277.9 m² en tres (3) niveles. El concepto técnico concluyó que para el trámite de licencia de construcción en la modalidad de obra nueva o ampliación con excavaciones a cielo abierto, se deberá realizar un estudio geotécnico conforme a los requisitos establecidos en el Título H de la NSR-10.
CT-5708 Noviembre 24 de 2009	Calle 43 A Sur No. 12B-15 Este CHIP: AAA0004BSDE	Concepto emitido para la construcción de una (1) edificaciones de dos (2) pisos con un área de 89.33 m². El concepto técnico concluyó que para el trámite de licencia de construcción en la modalidad de obra nueva o ampliación con excavaciones a cielo abierto, se deberá realizar un estudio geotécnico conforme a los requisitos establecidos en el Título H de la NSR-10.
CT-5800 Abril 14 de 2010	Carrera 12A Este No. 42A-47 Sur CHIP: AAA0004COLW	Concepto emitido para la construcción de tres (3) edificaciones de tres (3) pisos con sistema de cimentación mediante zapatas aisladas y una profundidad máxima de excavación de 1.0 m. El concepto técnico concluyó que teniendo en cuenta los aspectos observados y evaluados, no se requiere adelantar la FASE II del estudio detallado de amenaza y riesgo por remoción en masa, de acuerdo con lo establecido en la Resolución 227 de 2006.
DI-3761 Julio 10 de 2008	Carrera 12ª Este No. 43ª-16 Sur Carrera 12B Este No. 43ª-17 Sur	Se presentó una acumulación de agua que generó empujes hidrostáticos sobre un muro de mampostería simple ubicado en el costado oriental del predio de la Carrera 12ª Este No. 43ª-16 Sur. La habitabilidad de la vivienda se encuentra comprometida en el corto plazo por procesos de infiltración de agua a través de fisuras preexistentes en el muro limítrofe entre los predio de la Carrera 12ª Este No. 43ª-16 Sur y la Carrera 12B Este No. 43ª-17 Sur. Por lo anterior se recomendó en el Diagnostico Técnico mantener la restricción parcial del sector en comento, hasta tanto se garantice la estabilidad del sector.
DI-6732 Octubre 26 de 2012	Carrera 14 Este # 46G-24 Sur	Se presentó el desconfinamiento de un talud de corte localizado en la parte central del predio de la carrera 14 Este # 46G-24 Sur, barrio Quindío. Dicho talud de corte tiene una altura aproximada de 1m con una longitud aproximada de 6m y no cuenta con medidas de estabilización y/o contención. No obstante, la estabilidad y habitabilidad de las tres unidades habitacionales emplazadas en el predio de la Carrera 14 Este # 46G-24 Sur, no se encuentran comprometidas en el corto plazo, sin embargo, cabe resaltar que de no adelantarse las acciones tendientes a la tala controlada de los arboles localizados al interior del predio en mención se podría generar compromiso en la estabilidad de las unidades habitacionales emplazadas en el mismo.

Diagonal 47 No. 77B -09 Interior 11 - Conmutador: 4292801 Fax. 4292833 - Bogotá D.C. - Colombia
Página Web: www.idiger.gov.co y www.sire.gov.co mail: idiger@idiger.gov.co

INFORME	LOCALIZACIÓN	DESCRIPCIÓN
DI-6735 Septiembre 30 de 2012	Transversal 12 Este No. 47-41 Sur	Se presentó la colisión de un vehículo, contra un sector de la fachada de la vivienda localizada en el predio de la Transversal 12 Este No. 47-41 Sur, el choque del vehículo impactó y generó el colapso de un área cercana a los 20 metros cuadrados del muro en mampostería de la fachada de la edificación. La estabilidad y habitabilidad de la vivienda emplazada en el predio de la Transversal 12 Este No. 47-41 Sur, se encuentran comprometidas ante cargas normales de servicio, por causa de las afectaciones evidenciadas. Se recomendó por parte de la entidad mantener la evacuación temporal y preventiva de la vivienda localizada en el predio en comento hasta tanto se garantice el retiro de todos los fragmentos inestables que tengan posibilidad de caída.
CT-2668 Agosto 26 de 1997	Quebrada Chiguaza	El concepto técnico fue desarrollado en el marco del proyecto de reubicación de familias en alto riesgo. Empleando el criterio de delimitación para la RONDA de la Quebrada Chiguaza, se recomendó la reubicación de las familias que su momento habitaban los 4 predios que se relacionan en el mencionado documento.
CT-2673 Agosto 26 de 1997	Quebrada Chiguaza	El concepto técnico fue desarrollado en el marco del proyecto de reubicación de familias en alto riesgo. Empleando el criterio de delimitación para la RONDA de la Quebrada Chiguaza, se recomendó la reubicación de las familias que su momento habitaban los 26 predios que se relacionan en el mencionado documento.
CT-7663 Noviembre 11 de 2014	Quebrada Chiguaza	Mediante el concepto técnico de reasentamiento por inundación y avenida torrencial, la Entidad recomendó incluir dentro del programa de reasentamiento de familias en alto riesgo no mitigable, a las que habitan los 144 predios que se relacionan en el mencionado concepto.

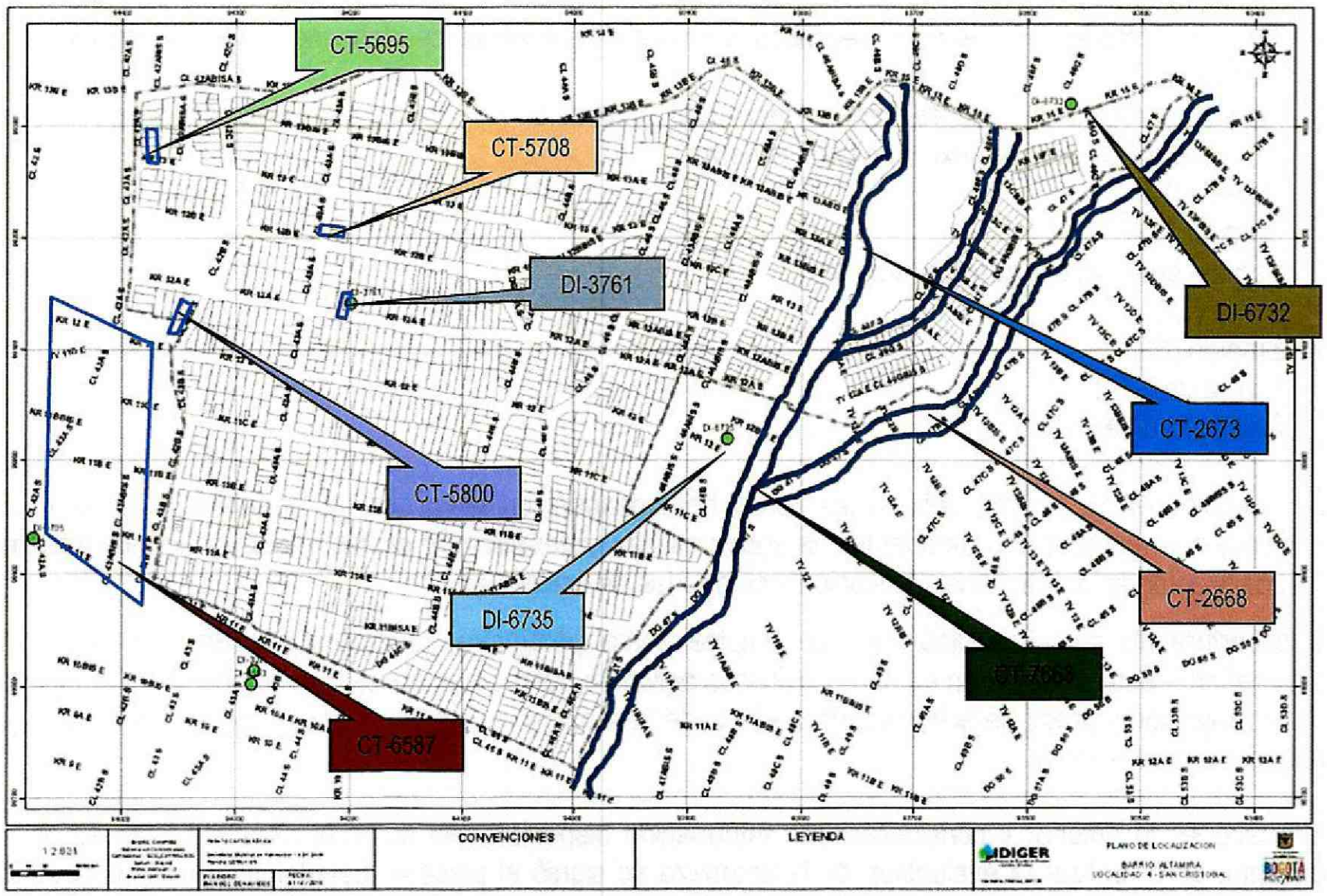

Figura 2 Localización aproximada de documentos técnicos realizados para el barrio Altamira.

Diagonal 47 No. 77B -09 Interior 11 - Conmutador: 4292801 Fax. 4292833 - Bogotá D.C. - Colombia
Página Web: www.idiger.gov.co y www.sire.gov.co mail: idiger@idiger.gov.co

6. EVALUACIÓN DE AMENAZA

6.1 METODOLOGÍA

Para estimar la amenaza se tomó como referencia la evaluación establecida en el Plano Normativo "Amenaza por Remoción en Masa" del Decreto 190 de 2004 (Plan de Ordenamiento Territorial). El plano mencionado fue ajustado a un nivel de mayor detalle y actualizado mediante el reconocimiento de campo y la incorporación de nueva información existente.

El citado Plano Normativo del POT, se fundamenta en el estudio "Zonificación de Riesgo por Inestabilidad del Terreno para Diferentes Localidades en la Ciudad de Santa Fe de Bogotá D.C.", realizado por el FOPAE a través de la firma Ingeocim Ltda., en 1998, donde se empleó como técnica de mapeo de la amenaza, el Sistema Semicuantitativo de Evaluación de Estabilidad (SES), la metodología de Taludes Naturales – MTN (Shuk, 1970, 1990 y 1997) y se utilizó como parámetro de calibración el inventario de procesos.

El sistema semicuantitativo de evaluación de estabilidad comprende fundamentalmente la evaluación de ocho parámetros, donde cada uno es el resultado de diversos factores asociados según su naturaleza, para cada factor se fijan intervalos de variabilidad acorde con su influencia en la estabilidad de las laderas. La combinación de los diferentes factores otorgan condiciones particulares de estabilidad, de esta forma a cada parámetro le corresponderá un determinado "valor" de estabilidad resultante de la suma ponderada de "valores" de estabilidad para cada parámetro (Ramírez, 1989).

El Sistema Semicuantitativo de Evaluación de Estabilidad (Ramírez, 1989. Modificado por González, 1997) considera las siguientes variables:

- Tipo de Material (M): Rocas, depósitos y materiales intermedios. Influencia de discontinuidades y estructuras.
- Factor Antrópico (A): Sobre carga, descargas, infiltración de aguas y manejo de aguas servidas, intervención del drenaje, explotaciones mineras.
- Relieve (R).
- Drenaje (D).
- Uso del suelo y cobertura vegetal (U).
- Clima (C).
- Erosión (E).
- Sismicidad (S).
- Procesos dinámicos.

Las variables M, R, U y D, definen las zonas homogéneas, en tanto que las variables A, C, S y E, se considera que actúan como detonantes; la superposición sistemática de dichas variables permite establecer una zonificación en términos de calificación y categorías de estabilidad.

La cobertura de procesos dinámicos se emplea como parámetro de calibración; en consecuencia se cartografían – estrictamente en campo – procesos activos o potenciales en los que se considera la tendencia a la propagación y grado de actividad. Para efecto de la zonificación, se asume que este parámetro castiga a cualquier otra estimación.

Con base en lo anterior y considerando la información disponible, así como la escala y finalidad de este concepto, para realizar la evaluación de la amenaza se siguió el proceso metodológico que se describe a continuación:

Diagonal 47 No. 77B -09 Interior 11 - Conmutador: 4292801 Fax. 4292833 - Bogotá D.C. - Colombia
Página Web: www.idiger.gov.co y www.sire.gov.co mail: idiger@idiger.gov.co

- Se realizó la revisión de los antecedentes que ya fueron presentados, enfocándose la búsqueda en la existencia de estudios precedentes, conceptos técnicos de riesgo y diagnósticos técnicos dentro del barrio o su área de influencia directa.
- Se consultó la cartografía básica buscando la identificación de unidades geológicas superficiales, geomorfología y procesos morfodinámicos activos o potenciales, pendientes, posibles zonas homogéneas, mecanismos de falla y caracterización del drenaje.
- Se consultó información temática complementaria como cobertura y usos del suelo, así como identificación de los potenciales factores detonantes: precipitaciones, factor antrópico (cortes, rellenos, manejo de aguas de escorrentía y superficiales) y eventualmente, la sismicidad.
- Se llevó a cabo el respectivo control de campo para realizar el ajuste de la información a la escala del presente concepto y a las condiciones físicas actualmente existentes.

Con base en el cruce de información se analizaron zonas susceptibles a la generación o reactivación de fenómenos de remoción en masa y se procedió a la definición de la amenaza para el barrio Altamira de la localidad de San Cristóbal.

6.2 PARÁMETROS VERIFICADOS

6.2.1 Marco Físico del Sector

- El polígono del barrio Altamira se encuentra en un sector consolidado a nivel urbano (ver Figura 2), cuenta con pendientes que varían en un amplio espectro de grados variando desde inclinada a escarpada (6°<Inclinación<45°) de acuerdo con los parámetros de clasificación geomorfológica del SGC (2004), con una orientación de la pendiente de la ladera para las manzanas 01, 02, 38, 40, 41 y de la 52 a la 68 del barrio en sentido norte-sur y sur-norte. Para el caso de las demás manzanas, la ladera cuenta con una orientación de la pendiente en sentido este-oeste.
- El uso del suelo en el barrio es principalmente de carácter residencial. La mayoría de las viviendas del barrio están construidas en un sistema estructural de mampostería no confinada a parcialmente confinada, con cubiertas que varían entre láminas de zinc, pvc y asbesto-cemento; aunque también es posible observar placas en concreto con disposiciones verticales de acero de refuerzo para futuros procesos de ampliación, para las cuales se puede considerar que su estado y condiciones estructurales varían entre aceptables a regulares ante inestabilidades geotécnicas y solicitaciones tipo procesos de remoción en masa.
- El barrio Altamira cuenta con mil cuatrocientos noventa y cinco (1495) predios de los cuales se encuentran actualmente construidos un total de mil cuatrocientos cuarenta y nueve (1449) edificaciones. Las edificaciones del barrio se encuentran distribuidas en unidades residenciales que varían entre 1 piso (≈31.8%), 2 pisos (≈36.6%), 3 pisos (≈29.4%), 4 pisos (≈2.0%), 5 pisos (≈0.1%) y 6 pisos (≈0.1%), con la presencia de algunos lotes vacíos (46 und), según las observaciones realizadas dentro del trabajo de campo realizado.
- Las vías principales que sirven de acceso vehicular y tránsito dentro del barrio se encuentran en su mayoría pavimentadas tanto en concreto asfáltico como en concreto hidráulico y en algunas ocasiones es posible apreciar adoquín, observando en algunas de ellas fisuras, grietas, deformaciones y pérdida de capa de rodadura, las cuales tienen su posible origen en las cargas dinámicas y repetitivas de los

Diagonal 47 No. 77B -09 Interior 11 - Conmutador: 4292801 Fax. 4292833 - Bogotá D.C. - Colombia
Página Web: www.idiger.gov.co y www.sire.gov.co mail: idiger@idiger.gov.co

vehículos pesados que por allí transitan, así como por la infiltración del agua de escorrentía en profundidad que propicia el lavado del material granular que actúa como fundación de estas estructuras. Así mismo, se apreció que existen algunas vías que no cuentan con una estructura de pavimento adecuada. Imágenes que muestran el estado de algunas de las vías del barrio se presentan en la Fotografía 1 a la Fotografía 5.



Fotografía 1. Panorámica de la Calle 45 A Bis Sur en sentido occidente-oriente. No cuenta con una estructura en pavimento adecuada y se encuentra en deficientes condiciones de estabilidad y drenaje.



Fotografía 2. Vista de la Carrera 13 A Bis Este la cual cuenta con una estructura en pavimento rígido. Aunque se observan algunas fisuras sobre el concreto, sus condiciones de estabilidad son buenas en términos generales.



Fotografía 3. Panorámica de la Carrera 13 A Este. Al momento de la visita se encontró conformada en adoquín. Su estado de estabilidad es bueno y cuenta con sistemas de captación y conducción de drenaje superficial.



Fotografía 4. Visual de la Carrera 12 B Este en el barrio Altamira. Esta vía construida en pavimento rígido se encuentra en buenas condiciones de estabilidad.

La Fotografía 6, la Fotografía 7 y la Fotografía 8 ofrecen una panorámica general de una de las zonas de amenaza alta por procesos de remoción en masa, que se delimitan en el **Anexo 1** del presente documento.

Diagonal 47 No. 77B -09 Interior 11 - Conmutador: 4292801 Fax. 4292833 - Bogotá D.C. - Colombia
Página Web: www.idiger.gov.co y www.sire.gov.co mail: idiger@idiger.gov.co



Fotografía 5. Panorámica de la Intersección entre la Transversal 13 C Bis Este y la Carrera 13 D Este. Esta estructura de pavimento asfáltico se encuentra en un mal estado, con presencia clara de hundimientos, fisuras, deformaciones y pérdida de soporte, por lo que su funcionalidad y transitabilidad se encuentran comprometidas en la actualidad.

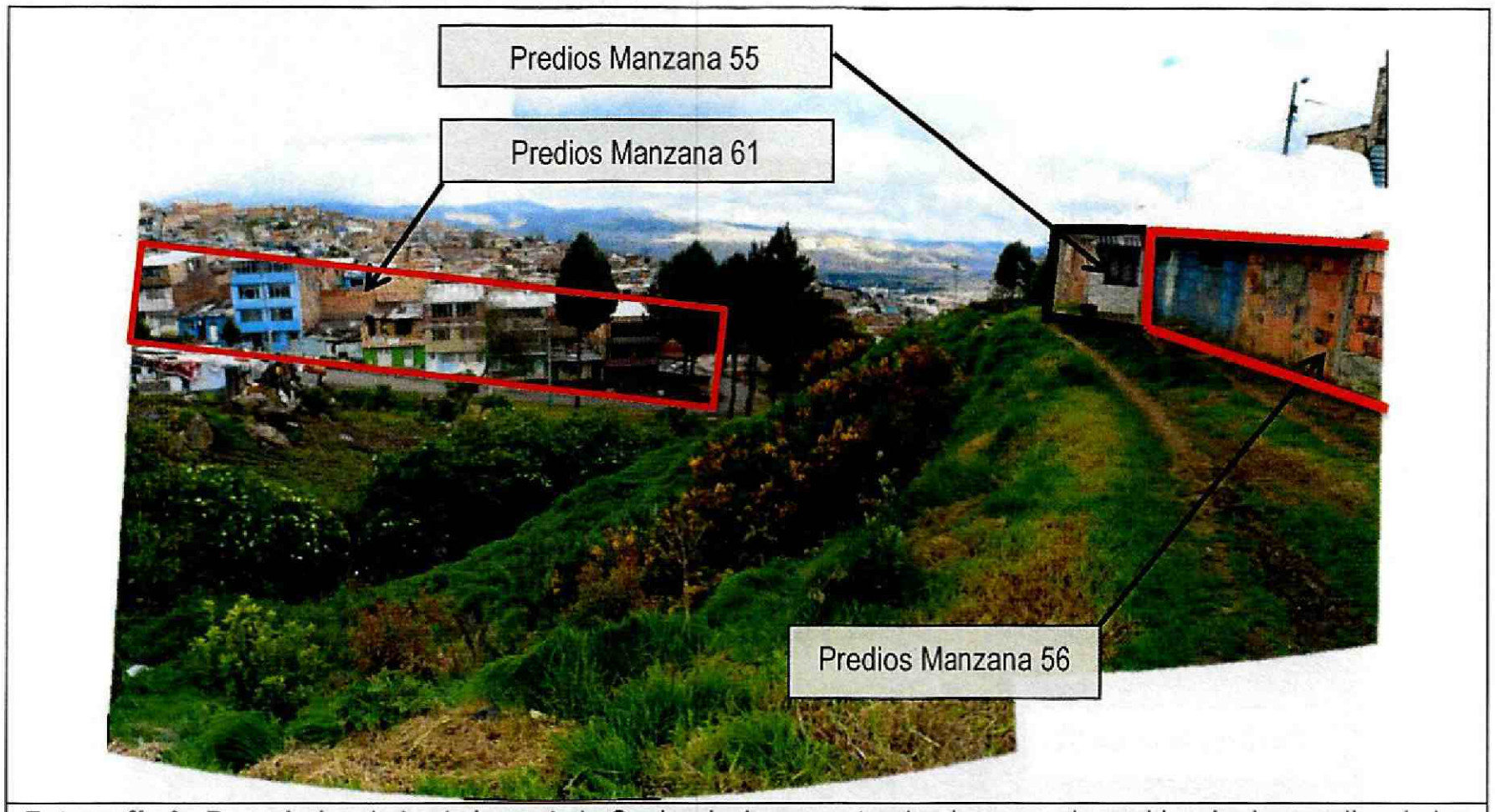

Fotografía 6. Panorámica de las laderas de la Quebrada Aguamonte, donde se pueden evidenciar los predios de las manzanas 55 y 56 que se localizan justo sobre el sector superior del talud que conforma la margen derecha del cauce.

Diagonal 47 No. 77B -09 Interior 11 - Conmutador: 4292801 Fax. 4292833 - Bogotá D.C. - Colombia
Página Web: www.idiger.gov.co y www.sire.gov.co mail: idiger@idiger.gov.co



Fotografía 7. Panorámica de las laderas de la Quebrada Aguamonte y la Quebrada Chorro de Silverio. Se pueden evidenciar los predios de las manzanas 54, 59 y 61 que se localizan sobre las márgenes de los cauces.



Fotografía 8. Panorámica de las laderas de la Quebrada Chiguaza, donde se pueden evidenciar los predios de la manzana 01 que se localizan justo sobre el sector superior del talud que conforma la margen derecha del cauce.

Diagonal 47 No. 77B -09 Interior 11 - Conmutador: 4292801 Fax. 4292833 - Bogotá D.C. - Colombia
Página Web: www.idiger.gov.co y www.sire.gov.co mail: idiger@idiger.gov.co

6.2.2 Geología[1]

Un pequeño sector del área donde se localiza el barrio Altamira se encuentra localizada sobre materiales pertenecientes a la Formación Bogotá (Tpb). Desde el punto de vista litológico la Formación Bogotá (Tpb) está conformada por una secuencia sedimentaria compuesta principalmente por lodolitas, limolitas y arcillolitas abigarradas (grises, rojas, violáceas y moradas), separadas por bancos de areniscas arcillosas blandas, suprayacidas localmente por depósitos cuaternarios de origen antrópico.

De otra parte, un gran porcentaje de la extensión del barrio se encuentra ubicado sobre Depósitos Fluvio-Glaciares (Qfg). En general, los Depósitos Fluvio-Glaciares se localizan sobre formaciones blandas y preferiblemente sobre la formación Bogotá. Constan de bloques y cantos de areniscas de formas subredondeadas a subangulares y algo planares provenientes de las rocas del Grupo Guadalupe, embebidos en matriz limoarcillosa.

6.2.3 Geomorfología[1]

De acuerdo con el estudio de la firma Ingeocim – 1998, Un pequeño sector del área donde se localiza el barrio Altamira se encuentra en la unidad geomorfológica II A - Terrenos Ondulados, la cual se asocia con pendientes irregulares mayores a 14º, drenaje dendrítico, valles en V y media caña. Así mismo, se evidencia la unidad geomorfológica V III – Valles de Ladera con Desarrollo de Flujos de Tierra correspondiente a pendientes irregulares hasta de 14º con valles en media caña y drenaje dendrítico.

Una gran extensión del barrio Altamira se encuentra en la Unidad Geomorfológica V A que corresponde con laderas de acumulación, las cuales se caracterizan por presentar pendientes regulares, algunas veces rectas hasta de 37°, drenaje poco denso y valles en media caña.

En el mencionado estudio, no se reporta la presencia de procesos de movimientos en masa, en inmediaciones del desarrollo objeto de consulta, lo cual fue verificado durante el recorrido de campo adelantado.

6.2.4 Factor Antrópico

Al interior del barrio Altamira la intervención antrópica se relaciona de manera directa con las actividades propias de los procesos de construcción, los cuales obedecen a cortes y/o rellenos en zonas de pendiente preferencialmente media. Durante la visita de campo se evidenciaron algunos procesos de construcción de edificaciones.

6.2.5 Uso y Cobertura Vegetal

El uso del suelo dentro del barrio es principalmente de carácter urbano-residencial, con viviendas en su mayoría de mampostería no confinada a parcialmente confinada (aunque existen edificaciones técnicamente bien construidas) de hasta cinco pisos de altura.

---

[1] Tomado del Estudio denominado *"Zonificación de Riesgos por Inestabilidad del Terreno para Diferentes Localidades en la Ciudad de Santafé de Bogotá"*, realizado en 1998 por la firma Ingeocim Ltda.

Diagonal 47 No. 77B -09 Interior 11 - Conmutador: 4292801 Fax. 4292833 - Bogotá D.C. - Colombia
Página Web: www.idiger.gov.co y www.sire.gov.co mail: idiger@idiger.gov.co

La cobertura vegetal es limitada en las zonas consolidadas (que corresponde a la mayor parte del barrio), aunque fue posible observar unas pequeñas áreas provistas de vegetación arbustiva y gran cantidad de gramíneas (pastos) al costado sur del barrio en la manzana 59 y en las denominadas Zonas Verdes No. 6, 7, 8 y 9, así como en la Zona Recreativa No. 1.

6.2.6 Hidrografía

El barrio Altamira de la localidad de San Cristóbal, se encuentra en la vertiente derecha de la cuenca del Río Fucha. Dentro del perímetro del barrio discurren cinco (5) corrientes de agua, de las cuales una (1) se encuentra canalizada mediante el sistema de alcantarillado a saber: la Quebrada Chiguaza, la Quebrada Chorro de Silverio, la Quebrada Aguamonte, la Quebrada Aguamonte (Zuque) y la Quebrada Chorro Colorado, que se encuentra canalizada dentro del polígono del barrio (ver Figura 3). Los causes de estos cuerpos de agua se caracterizan por ser angostos y poco profundos. No obstante, no se identificaron inestabilidades geotécnicas asociadas a procesos erosivos durante la visita técnica.



Figura 3 Vista en planta del barrio Altamira (color verde), las cuencas a sus alrededores (límites en color fucsia). Imagen modificada de Google Earth (2015).

Respecto a la escorrentía superficial en el barrio Altamira se observó un comportamiento variable en cuanto al manejo de la misma. Según se presenta en la Fotografía 1 y la Fotografía 5, se evidencia un manejo deficiente del agua de escorrentía superficial ya que tienen vías que carecen de las estructuras de drenaje necesarias para la captación y conducción de agua. Por otro lado, de acuerdo a lo identificado en la Fotografía 2 y la Fotografía 4, se tiene un manejo adecuado del agua de escorrentía superficial, dadas las condiciones de infraestructura vial en sitios como la Carrera 13 A Bis Este y la Carrera 12 B Este.

Diagonal 47 No. 77B -09 Interior 11 - Conmutador: 4292801 Fax. 4292833 - Bogotá D.C. - Colombia
Página Web: www.idiger.gov.co y www.sire.gov.co mail: idiger@idiger.gov.co

6.2.7 Clima[2]

De acuerdo con el "Estudio de la Caracterización Climática de Bogotá y Cuenca Alta del Río Tunjuelo" adelantado por el FOPAE y el Instituto de Hidrología, Meteorología y Estudios Ambientales – IDEAM, 2007, el barrio Altamira tiene las siguientes características climáticas:

Temperatura media anual:	10 – 11 ºC
Brillo solar en promedio anual:	1000-1100 horas
Distribución espacio-temporal de precipitación:	Régimen bimodal, el cual corresponde con los meses de abril – mayo y octubre - noviembre
Distribución media anual de precipitación:	1100-1200 mm
Comportamiento del viento:	Velocidad 3.4 – 5.4 m/seg 45% dirección predominante al sur
Clasificación climática:	B3:Húmedo

6.3 CALIFICACIÓN Y ZONIFICACIÓN DE AMENAZA POR FENÓMENOS DE REMOCIÓN EN MASA

Considerando la metodología descrita en el numeral 6.1, así como todos los parámetros mencionados dentro del numeral 6.2, se realiza la siguiente categorización de amenaza para los predios del barrio Altamira de la Localidad de San Cristóbal.

Así mismo, para la categorización de la amenaza se empleó como insumo fundamental, el polígono priorizado de amenaza alta por avenidas torrenciales e inundación en las zonas aledañas al cauce de la Quebrada Chiguaza, establecido mediante el Concepto Técnico para Reasentamientos CT-7663, emitido por el IDIGER en noviembre de 2014.

- **Zona de Amenaza Alta:** En la Tabla 3 se presentan las zonas de amenaza alta definidas para el barrio Altamira.

Tabla 3 Zona de amenaza alta por remoción en Masa y por procesos de inundación y avenida torrencial (CT-7663), en el barrio Altamira

Manzana	Predio	Observaciones
52	11	**Predios en amenaza alta calificada con el presente Concepto:** Son predios localizados a lo largo de una ladera con pendiente escarpada (entre 31° y 45°) y se encuentran colindando con los taludes de los cauces de las quebradas Chiguaza, Chorro de Silverio y Aguamonte, los cuales se encuentran conformados por materiales provenientes de Depósitos Fluvio-Glaciares (Qfg). Las viviendas al momento de la visita no evidenciaron afectaciones por procesos de remoción, tipo empujes laterales o desplazamientos verticales. No obstante, la zona delimitada como de amenaza alta es muy susceptible a la ocurrencia de procesos de remoción en masa asociados a la acción erosiva de la variación en la altura de la lámina de agua dentro de los cauces de las quebradas que allí discurren.
53	1 y 2	
54	1 y 16	
55	1	

[2] Tomado del mapa de *"Distribución de la precipitación media anual"* y del mapa de *"Distribución de la temperatura media anual"* del *"Estudio de caracterización climática de Bogotá y cuenca alta del Rio Tunjuelo"*. IDEAM – FOPAE, 2007.

Diagonal 47 No. 77B -09 Interior 11 - Conmutador: 4292801 Fax. 4292833 - Bogotá D.C. - Colombia
Página Web: www.idiger.gov.co y www.sire.gov.co mail: idiger@idiger.gov.co

Manzana	Predio	Observaciones
1	1 a 4	**Predios en amenaza alta calificada previamente con el Concepto CT-7663:** De acuerdo a lo establecido en el CT-7663, estos predios se encuentran incluidos dentro de polígono priorizado de amenaza alta por procesos de avenida torrencial e inundación.
2	1 a 4	
3	1, 2, 22, 23, 31 a 33	
38	1, 2, 16 a 18	
40	1, 2, 24 a 26	
41	1 y 2	
55	10	
56	1 y 18	
57	1	
58	16 a 19	
59	1	
67	1 y 2	
Zonas Verdes	ZV1 – ZV2 – ZV3 – ZV4 – ZV7	
Zonas Recreativas	ZR1	

- **Zona de Amenaza Media:** En la Tabla 4 se presentan las zonas de amenaza media definidas para el barrio Altamira.

Tabla 4 Zona de Amenaza Media por Remoción en Masa en el barrio Altamira.

Manzana	Predio	Observaciones
3	3 a 21 y 24 a 30	Manzanas localizadas en zonas con pendientes inclinadas a abruptas (entre 6° y 20°) en donde no se observa evidencias de procesos de remoción en masa de carácter activo. Los predios se encuentran en laderas de sectores consolidados, donde la impermeabilización superficial (vías, andenes, escaleras, etc.) es predominante; aunque es necesario que aquellos sectores que no cuentan con obras para captación de agua superficial y donde el agua escurre de manera libre por la superficie del terreno sean intervenidas de manera técnica, con el fin de garantizar que su condición de amenaza no cambie a un nivel más alto.
38	3 a 15 y 19	
40	3 a 23	
41	3 a 32	
52	1 a 10	
53	3 a 14	
54	2 a 15	
55	2 a 9	
56	2 a 17	
57	2 a 17	
58	1 a 15 y 20 a 26	
60	1 a 29	
61	1 a 23	
62	1 a 15	
63	1 a 11	
64	1 a 12	
65	1 a 11	
66	1 a 13	
67	3 a 19	
68	1 a 10	
4	1 a 28	
5	1 a 58	
6	1 a 26	
7	1 a 25	
8	1 a 24	
9	1 a 28	

Diagonal 47 No. 77B -09 Interior 11 - Conmutador: 4292801 Fax. 4292833 - Bogotá D.C. - Colombia
Página Web: www.idiger.gov.co y www.sire.gov.co mail: idiger@idiger.gov.co

Manzana	Predio	Observaciones
10	1 a 27	
11	1 a 20	
12	1 a 7	
13	1 a 18	
14	1 a 19	
15	1 a 14	
16	1 a 13	
17	1 a 44	
18	1 a 15	
19	1 a 20	
20	1 a 54	
21	1 a 37	
22	1 a 48	
23	1 a 54	
24	1 a 51	
25	1 a 47	
26	1 a 50	
27	1	
28	1 a 16	
29	1 a 28	
30	1 a 22	
31	1 a 18	
32	1 a 14	
33	1 a 19	
34	1 a 21	
35	1 a 16	
36	1 a 26	
37	1 a 14	
39	1	
42	1 a 25	
43	1 a 20	
44	1 a 19	
45	1 a 13	
46	1 a 37	
47	1 a 20	
48	1 a 20	
49	1 a 9	
50	1 a 23	
51	1 a 12	
Zonas Verdes	ZV5 – ZV6 – ZV8 – ZV9	
Zonas Recreativas	ZR2 – ZR3	
CAMI ALTAMIRA – COLEGIO DISTRITAL ALTAMIRA SUR ORIENTAL		

Diagonal 47 No. 77B -09 Interior 11 - Conmutador: 4292801 Fax. 4292833 - Bogotá D.C. - Colombia
Página Web: www.idiger.gov.co y www.sire.gov.co mail: idiger@idiger.gov.co

7 EVALUACIÓN DE VULNERABILIDAD

El análisis de vulnerabilidad se basó en el cálculo del Índice de Vulnerabilidad Física (IVF), utilizando para tal efecto la metodología propuesta por Leone y modificada por Soler et al (INGEOCIM, 1998). Esta evaluación incluye los siguientes aspectos:

- Determinación de la solicitación característica para cada vivienda.
- Clasificación de la tipología de vivienda existente. Esta información se obtuvo del inventario de viviendas
- Cálculo de los índices de vulnerabilidad física (IVF) para cada unidad de vivienda, dependiendo del tipo de movimiento, la intensidad de las solicitaciones y las características del elemento expuesto (viviendas).

7.1 TIPIFICACIÓN DE VIVIENDAS

Para la determinación de la resistencia del elemento expuesto se obtuvo la tipificación de las viviendas según el criterio de Leone[3] (Tabla 5), teniendo en cuenta los criterios de resistencia de la estructura presentados en la Tabla 6.

Tabla 5 Clasificación utilizada en el sector para determinar la tipología de vivienda.

Tipo de edificación	Descripción
LV	Corresponde a lotes vacíos.
B1	Construcciones de muy mala calidad, sin fundación ni ligazón estructural. En nuestro medio se les denomina tugurios o ranchos.
B2	Construcciones de calidad regular o mala. No tienen refuerzo estructural ni fundación adecuados. Para la zona de estudio, se pueden catalogar dentro de este grupo las casas en mampostería no reforzada o prefabricadas simples.
B3	Construcciones de calidad regular o buena, realizadas con materiales tradicionales (concreto, mampostería, hierro, etc.), de hasta tres niveles.
B4	Construcciones de muy buena calidad, con refuerzo estructural y adecuada cimentación, de más de dos niveles.

Tabla 6 Criterios de resistencia de las estructuras según el tipo de solicitación o evento al que podrían estar expuestas las viviendas (Tomada de INGEOCIM, 1998).

Tipo de solicitación	Modos de daño	Criterio de resistencia de la estructura
Desplazamientos	Transporte Deformación Asentamientos Ruptura	Profundidad de la cimentación Arriostramiento de la estructura
Empujes laterales	Deformación Ruptura	Altura de la estructura Profundidad de la cimentación Refuerzo
Impactos	Deformación Ruptura	Refuerzo

[3] LEONE F., 1996. — Concept de vulnérabilité appliqué à l'évaluation des risques générés par les phénomènes de mouvements de terrain. Thèse de doctorat, Université J. F. Fourier, Grenoble et Bureau de Recherches Géologiques et Minières, Marseille, 286 p.

Diagonal 47 No. 77B -09 Interior 11 - Conmutador: 4292801 Fax. 4292833 - Bogotá D.C. - Colombia
Página Web: www.idiger.gov.co y www.sire.gov.co mail: idiger@idiger.gov.co

En la Figura 4 y Figura 5 se presenta la distribución por número de pisos de las mil cuatrocientos cuarenta y ocho (1449) edificaciones y la tipología de los mil cuatrocientos noventa y cinco (1495) predios que conforman el barrio Altamira.

Considerando la clasificación propuesta en la Tabla 5 y la revisión adelantada durante la visita de campo, se determinó una predominancia de viviendas con calidad regular a mala (B2 ≈ 92.1%) y en segundo lugar viviendas con muy mala calidad o tugurios (B1 ≈ 2.7%). En menor medida se identificaron construcciones de calidad buena a muy buena (B3≈ 2.1%) y (B4≈ 0.1%). Finalmente se evidenció que la cantidad de predios vacíos obedecía al 3.1% de la totalidad de los predios.

De acuerdo con los parámetros verificados y la caracterización de amenaza, se tiene que en las viviendas que conforman el barrio Altamira es posible que pueda presentarse solicitaciones por deslizamientos o flujos, dependiendo de la zona en la cual se encuentran ubicadas las viviendas a lo ancho del polígono del barrio. Será con base en estas solicitaciones que se llevará a cabo el análisis de vulnerabilidad respectivo.

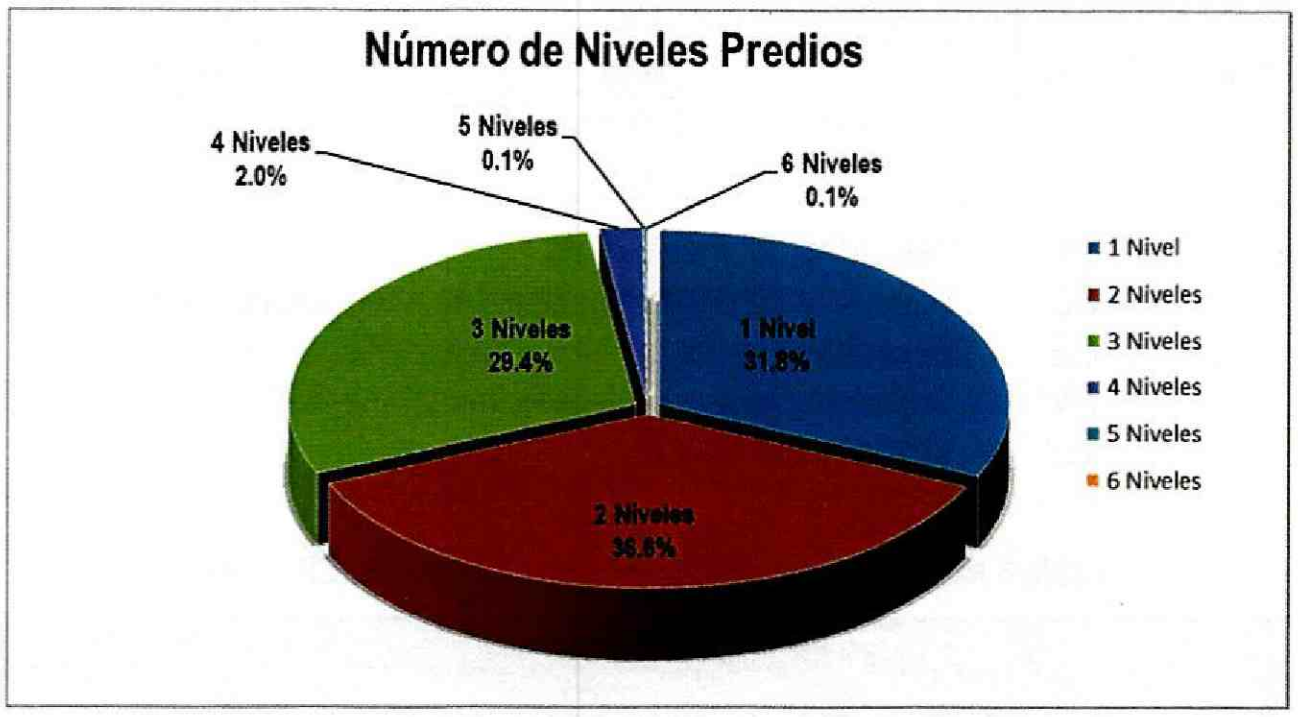

Figura 4 Distribución por número de pisos de las viviendas del barrio Altamira.

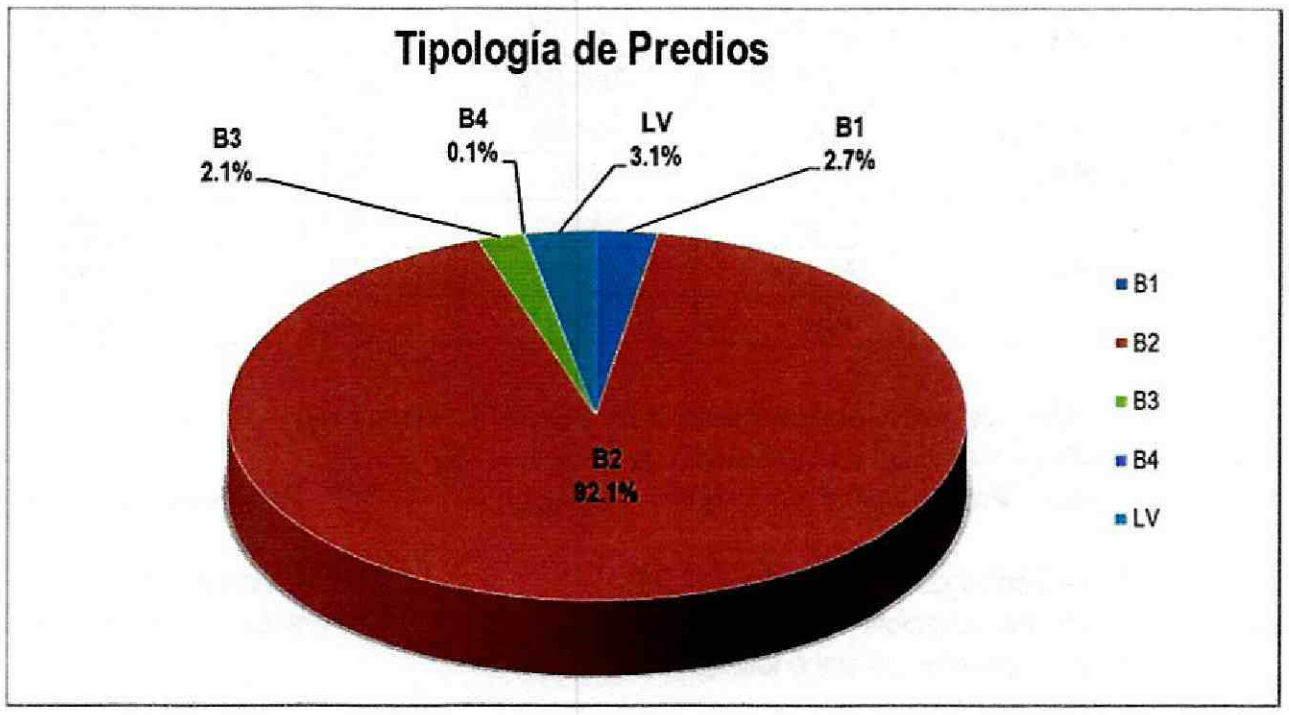

Figura 5 Distribución por tipología de las viviendas del desarrollo barrio Altamira.

Diagonal 47 No. 77B -09 Interior 11 - Conmutador: 4292801 Fax. 4292833 - Bogotá D.C. - Colombia
Página Web: www.idiger.gov.co y www.sire.gov.co mail: idiger@idiger.gov.co

7.2 CATEGORIZACIÓN DE LA VULNERABILIDAD

La categorización de vulnerabilidad se hace de acuerdo tanto al tipo de solicitación (magnitud del evento) como a la tipología de la vivienda. En la Tabla 7 se presentan los criterios de intensidad de las solicitaciones y en la Tabla 8 se presenta la matriz de daño.

Tabla 7 Criterios de intensidad de las solicitaciones (Tomada de INGEOCIM, 1998).

Evento	Solicitación		Criterio de Intensidad
Deslizamientos o flujos	Rapidez del movimiento	Lento	Vm<m/año
		Rápido	Vm>m/año
	Presiones laterales	Baja	SC<1/3 SE
		Media	1/3 SE<SC<2/3 SE
		Alta	SC>2/3 SE
Caída de bloques	Desplazamientos verticales	Bajo	DV<cm
		Alto	DV>cm
	Impactos	Bajo	Vb<1dm³
		Medio	1dm³<Vb<0,5m³
		Alto	Vb>0,5m³

Dónde:
- Vm: Velocidad del movimiento.
- SC: Superficie de contacto (Altura de acumulación de material).
- SE: Superficie expuesta (Altura de la edificación).
- DV: Desplazamientos verticales instantáneos.
- Vb: Volumen del bloque.

Tabla 8 Matriz de daño utilizada (Tomada de INGEOCIM, 1998).

Evento	Solicitación		Tipo de Vivienda			
			B1	B2	B3	B4
Deslizamientos o flujos	Rapidez del movimiento	Lento **(VM5)**	Alto **(III)**	Medio **(II)**	Medio **(I)**	Bajo **(I)**
		Rápido **(VM1)**	Alto **(V)**	Alto **(V)**	Alto **(V)**	Medio **(IV)**
	Presiones laterales	Baja **(PL3)**	Medio **(IV)**	Medio **(III)**	Medio **(II)**	Bajo **(I)**
		Media **(PL2)**	Alto **(IV)**	Alto **(IV)**	Medio **(III)**	Medio **(II)**
		Alta **(PL1)**	Alto **(V)**	Alto **(IV)**	Alto **(III)**	Medio **(II)**
Caída de bloques	Desplazamientos verticales	Bajo	Medio	Medio	Medio	Bajo
		Alto	Alto	Alto	Alto	Alto
	Impactos	Bajo	Medio	Medio	Bajo	Bajo
		Medio	Alto	Alto	Medio	Medio
		Alto	Alto	Alto	Alto	Medio

Donde:
- Solicitación:
  - VM5 – Velocidad de Movimiento muy Lento (<0.005 mm/seg)
  - VM1 – Velocidad de Movimiento muy Rápido (>50 mm/seg)
  - PL1 – Presión lateral alta (>2/3 h edificación)
  - PL3 – Presión lateral baja (<1/3 h edificio)
- Índice Daño:
  - I – Daño ligero no estructural (0.0-0.1)
  - II – Fisuración de muros (0.2-0.3)
  - III – Deformaciones importantes (0.4-06)
  - IV – Fracturación de la estructura (07-08)
  - V – Derrumbe parcial o total (09-1.0)

Diagonal 47 No. 77B -09 Interior 11 - Conmutador: 4292801 Fax. 4292833 - Bogotá D.C. - Colombia
Página Web: www.idiger.gov.co y www.sire.gov.co mail: idiger@idiger.gov.co

De acuerdo con las características de la zona y considerando la Tabla 8, es susceptible que ocurran en el barrio Altamira procesos tipo deslizamientos o flujos cuya rapidez de movimiento puede ser catalogada como muy lenta a media (VM5, VM4 y VM3).

Para cada una de las posibles solicitaciones asociadas a la amenaza, se estableció el Índice de Vulnerabilidad Física (IVF) de las viviendas. En la Tabla 9 se relaciona dicho índice con los niveles de daño y con la categorización de vulnerabilidad asociada.

Tabla 9 Valores de Índice de Vulnerabilidad Física (Tomada de INGEOCIM, 1998).

Nivel de Daño	Mínimo	Máximo	Categoría Vulnerabilidad
Bajo	0.05	0.35	BAJA
Medio	0.35	0.65	MEDIA
Alto	0.65	1.00	ALTA

7.3 ESTIMACIÓN DE LA VULNERABILIDAD FÍSICA

De acuerdo con los valores del IVF establecidos en la Tabla 9, a las solicitaciones a las que se encuentran sometidos los elementos existentes (edificaciones) y considerando la tipología de las viviendas del barrio Altamira, se presenta en el **Anexo 3** la totalidad de los resultados del análisis de vulnerabilidad realizado en el presente concepto técnico.

Conforme a la evaluación de los valores del Índice de Vulnerabilidad Física que se presentan en la Tabla 9, los predios del barrio Altamira presentan categorías de vulnerabilidad ALTA, MEDIA y BAJA. Para los predios donde no se encuentran edificaciones, correspondientes a lotes vacíos - LV, no se evalúa la condición de vulnerabilidad en razón a que no se encuentran elementos expuestos a la acción de la amenaza.

8 EVALUACIÓN DE RIESGO

En su determinación se emplearon las dos variables previamente definidas: amenaza y vulnerabilidad. De la convolución de estas dos variables se obtuvo la calificación del riesgo, también incluida en el **Anexo 3**; sin embargo, en esta operación se le asigna un mayor peso a la calificación de amenaza, entendiéndose que la vulnerabilidad puede ser intervenida y reducida, mediante la implementación de técnicas constructivas adecuadas dentro de los predios privados.

En la Tabla 10 se presenta la categorización del nivel de riesgo tenido en cuenta para los análisis realizados para el barrio Altamira.

Tabla 10 Categorización Niveles de Riesgo (Tomada de INGEOCIM, 1998).

Nivel de Riesgo	Valores Índice
BAJO	IR* < 0.10
MEDIO	0.10 ≤ IR* < 0.30
ALTO	IR* ≥ 0.30

* IR = Índice de Riesgo

De forma general y como conclusión del análisis de riesgo llevado a cabo dentro del presente concepto técnico, se define que las edificaciones del barrio Altamira cuentan a nivel predial con una categorización de

Diagonal 47 No. 77B -09 Interior 11 - Conmutador: 4292801 Fax. 4292833 - Bogotá D.C. - Colombia
Página Web: www.idiger.gov.co y www.sire.gov.co mail: idiger@idiger.gov.co

riesgo bajo, medio y alto no mitigable. En el **Anexo 3** se incluye el soporte del análisis de riesgo realizado para el presente concepto técnico, que también se resume en la Tabla 11.

Así mismo, para la categorización del riego también se tuvieron en cuenta los predios situados dentro del polígono priorizado de amenaza alta por avenidas torrenciales e inundación en las zonas aledañas al cauce de la Quebrada Chiguaza, establecido mediante el Concepto Técnico para Reasentamientos CT-7663, emitido por el IDIGER en noviembre de 2014. Los predios incluidos dentro del polígono fueron objeto de recomendación para inclusión en el programa de reasentamiento de familias en alto riesgo no mitigable, tal como se puede verificar en el documento del CT-7663.

Tabla 11 Zonas de Riesgo en el barrio Altamira.

Zona	Manzana	Predio
Riesgo Alto No Mitigable (CT-8013)	52	11
	53	1 y 2
	54	1 y 16
	55	1
Riesgo Alto No Mitigable (CT-7663)	1	1 a 4
	2	1, 3 y 4
	3	1, 2, 22, 23, 31 a 33
	38	1, 16 y 18
	40	1, 2, 24 a 26
	41	1 y 2
	55	10
	56	1 y 18
	57	1
	58	16 a 19
	59	1
	67	2
Riesgo Medio	3	3 a 21 y 24 a 28
	38	3 a 6 y 8 a 15
	40	3 a 9, 11 a 21 y 23
	41	3 a 27 y 29 a 32
	52	1 a 10
	53	3 y 5 a 14
	54	2 a 15
	55	2 a 9
	56	2 a 17
	57	2 a 8, 10 a 14, 16 y 17
	58	1 a 9, 11, 12, 14, 15 y 20 a 26
	60	1 a 28
	61	1 a 23
	62	1, 2 y 5 a 15
	63	2 a 11
	64	1 a 6 y 8 a 12
	65	1 a 11
	66	1 a 13
	67	3 a 19
	68	1 a 4 y 6 a 10

Diagonal 47 No. 77B -09 Interior 11 - Conmutador: 4292801 Fax. 4292833 - Bogotá D.C. - Colombia
Página Web: www.idiger.gov.co y www.sire.gov.co mail: idiger@idiger.gov.co

Zona	Manzana	Predio
	4	1 a 21 y 23 a 28
	5	1 a 13, 15 a 20 y 22 a 32
	6	1 a 26
	7	1 a 25
	8	1 a 24
	9	2 a 28
	10	1 a 4 y 6 a 27
	11	1 a 20
	12	2 a 7
	13	1 a 18
	14	1 a 19
	15	1 a 14
	16	3 a 13
	17	1 a 44
	18	1 a 15
	19	1 a 20
	20	1 a 40, 42 a 46 y 48 a 54
	21	2 a 37
	22	1 a 48
	23	1 a 54
	24	1 a 3 y 5 a 51
	25	1 a 18 y 20 a 47
	26	1 a 50
	27	1
	28	1 a 16
	29	1 a 15 y 17 a 28
	30	1 a 22
	31	1 a 18
	32	1 a 14
	33	1 a 19
	34	1 a 13 y 16 a 21
	35	1 a 6 y 9 a 16
	36	1 a 18 y 20 a 26
	37	1 a 14
	39	1 a 1
	42	1 a 6, 8 a 16 y 18 a 25
	43	1 a 20
	44	1 a 19
	45	1 a 13
	46	1 a 24 y 26 a 37
	47	1 a 20
	48	1 a 13, 15 y 18 a 20
	49	1 a 9
	50	1 a 23
	51	1 a 7 y 9 a 12
Riesgo Bajo	5	33
	CAMI ALTAMIRA – COLEGIO DISTRITAL ALTAMIRA SUR ORIENTAL	

Diagonal 47 No. 77B -09 Interior 11 - Conmutador: 4292801 Fax. 4292833 - Bogotá D.C. - Colombia
Página Web: www.idiger.gov.co y www.sire.gov.co mail: idiger@idiger.gov.co

Los predios no construidos (como lo son los lotes vacíos) no presentan calificación de riesgo debido a que no tienen elementos existentes para su análisis y evaluación. Los predios vacíos se relacionan en la Tabla 12.

Tabla 12 Predios sin calificación de riesgo en el barrio Altamira.

Zona	Manzana	Predio
Lotes Vacíos (LV) Sin calificación de riesgo	2	2
	4	22
	5	14 y 21
	9	1
	10	5
	12	1
	16	1 y 2
	20	41 y 47
	21	1
	24	4
	25	19
	29	16
	34	14 y 15
	35	7 y 8
	36	19
	38	2, 7, 17 y 19
	40	10 y 22
	41	28
	42	7 y 17
	46	25
	48	14, 16 y 17
	51	8
	53	4
	57	9 y 15
	58	10 y 13
	59	1
	60	29
	62	3 y 4
	63	1
	64	7
	67	1
	68	5
	Zonas Verdes	ZV1 – ZV2 – ZV3 – ZV4 – ZV5 – ZV6 - ZV7 – ZV8 - ZV9
	Zonas Recreativas	ZR1 - ZR2 – ZR3

9 CONCLUSIONES Y RECOMENDACIONES

- El presente concepto técnico se emite para la REGULARIZACIÓN del barrio Altamira de la localidad de San Cristóbal. Los resultados y conclusiones aquí presentadas deben tomarse como una herramienta para la planificación del territorio y toma de decisiones sobre el uso del suelo.

Diagonal 47 No. 77B -09 Interior 11 - Conmutador: 4292801 Fax. 4292833 - Bogotá D.C. - Colombia
Página Web: www.idiger.gov.co y www.sire.gov.co mail: idiger@idiger.gov.co

- El barrio Altamira abarca sesenta y ocho (68) manzanas con mil cuatrocientos noventa y cinco (1495) predios. Las zonas comunes se encuentran constituidas por nueve (9) zonas verdes y tres (3) zonas recreativas, de acuerdo con la base cartográfica suministrada por la SDHT en el marco del Comité Distrital de Legalización, la cual se resume en la Tabla 13.

Tabla 13 Distribución de predios por manzanas en el barrio Altamira, de acuerdo con la base cartográfica predial suministrada por la Secretaría Distrital del Hábitat.

Manzana	Predios	Manzana	Predios	Manzana	Predios	Manzana	Predios
1	1 a 4	18	1 a 15	35	1 a 16	52	1 a 11
2	1 a 4	19	1 a 20	36	1 a 26	53	1 a 14
3	1 a 33	20	1 a 54	37	1 a 14	54	1 a 16
4	1 a 28	21	1 a 37	38	1 a 19	55	1 a 10
5	1 a 58	22	1 a 48	39	1	56	1 a 18
6	1 a 26	23	1 a 54	40	1 a 26	57	1 a 17
7	1 a 25	24	1 a 51	41	1 a 32	58	1 a 26
8	1 a 24	25	1 a 47	42	1 a 25	59	1
9	1 a 28	26	1 a 50	43	1 a 20	60	1 a 29
10	1 a 27	27	1	44	1 a 19	61	1 a 23
11	1 a 20	28	1 a 16	45	1 a 13	62	1 a 15
12	1 a 7	29	1 a 28	46	1 a 37	63	1 a 11
13	1 a 18	30	1 a 22	47	1 a 20	64	1 a 12
14	1 a 19	31	1 a 18	48	1 a 20	65	1 a 11
15	1 a 14	32	1 a 14	49	1 a 9	66	1 a 13
16	1 a 13	33	1 a 19	50	1 a 23	67	1 a 19
17	1 a 44	34	1 a 21	51	1 a 12	68	1 a 10
Zonas Verdes : ZV1 – ZV2 – ZV3 – ZV4 – ZV5 – ZV6 – ZV7 – ZV8 – ZV9							
Zonas Recreativas: ZR1 – ZR2 – ZR3							
CAMI ALTAMIRA – COLEGIO DISTRITAL ALTAMIRA SUR ORIENTAL							

- El barrio Altamira de la localidad de San Cristóbal, se encuentra localizado en una zona de amenaza media y alta por procesos de remoción en masa, así como en una zona de amenaza alta por procesos de inundación y avenida torrencial tal como se presenta en el **Anexo 1**. Según se presenta en el **Anexo 2**, los predios construidos dentro del barrio, se encuentran en riesgo bajo, medio y alto no mitigable por procesos de remoción en masa, así como en riesgo alto no mitigable por procesos de inundación y avenida torrencial, de acuerdo al CT-7663.

- Los predios que se referencian en la Tabla 14 se encuentran categorizados en una condición de riesgo alto no mitigable. Algunos de estos predios están incluidos en la base de datos del Programa de Reasentamiento de Familias que maneja el IDIGER, considerando los documentos previamente emitidos por la Entidad y otros predios, son los recomendados a incluir al programa de reasentamiento de familias por medio del presente documento.

Diagonal 47 No. 77B -09 Interior 11 - Conmutador: 4292801 Fax. 4292833 - Bogotá D.C. - Colombia
Página Web: www.idiger.gov.co y www.sire.gov.co mail: idiger@idiger.gov.co

Tabla 14 Predios con restricción de uso por encontrarse ubicados en la zona de riesgo alto no mitigable por procesos de remoción en masa, avenida torrencial e inundación, en el barrio Altamira.

Manzana	Predio	Documento soporte	Descripción/Recomendación/Restricción
52	11	CT-8013	Predios a los cuales se les recomienda incluir en el programa de reasentamiento de familias localizadas en zonas de alto riesgo no mitigable. Así mismo se recomienda aislar y señalizar mediante vallas informativas, a fin de evitar que tales predios sean ocupados nuevamente. Dada su condición se recomienda incorporarlos como suelo de protección por riesgo no mitigable de acuerdo con lo estipulado en el Artículo 13 del Decreto 255 de 2013.
53	1 y 2		
54	1 y 16		
55	1		
1	1 a 4	CT-7663	Predios incluidos en el Programa de Reasentamiento de Familias en Alto Riesgo no Mitigable (dado que se encuentran en condición de alto riesgo por avenidas torrenciales e inundación), para los cuales se recomienda verificar la etapa del proceso en el cual se encuentran y si es el caso, aislar y señalizar los predios mediante vallas informativas a fin de evitar que tales predios sean ocupados nuevamente. Dada su condición se recomienda incorporarlos como suelo de protección por riesgo no mitigable de acuerdo con lo estipulado en el Artículo 13 del Decreto 255 de 2013.
2	1, 3 y 4		
3	1, 2, 22, 23, 31 a 33		
38	1, 16 y 18		
40	1, 2, 24 a 26		
41	1 y 2		
55	10		
56	1 y 18		
57	1		
58	16 a 19		
59	1	CT-7663	Estos predios carecen de calificación de riesgo en el CT-7663, por lo que a la fecha de elaboración de dicho concepto técnico no fueron recomendados para su inclusión en el Programa de Reasentamiento de Familias en Alto Riesgo no Mitigable. No obstante, durante la elaboración del presente concepto técnico, se identificó que en los mencionados predios existen viviendas construidas, por lo cual se recomienda incluirlos en el Programa de Reasentamiento de Familias en Alto Riesgo no Mitigable.
67	2		

- A las empresas que prestan servicios públicos en la zona delimitada como de amenaza alta, desde su competencia, una vez se haya terminado el proceso de reasentamiento de los predios relacionados en la Tabla 14, se recomienda adelantar el retiro definitivo de sus acometidas domiciliarias y de las redes de distribución en el sector. Específicamente a la Empresa de Acueducto, Alcantarillado y Aseo de Bogotá (EAB), desde su competencia, adelantar las acciones administrativas tendientes para realizar labores de revisión y mantenimiento de las redes de alcantarillado del sector delimitado (Ver **Anexo 1**), con el objeto de identificar y retirar las conexiones erradas que vierten sus aguas a la Quebrada Chiguaza, la Quebrada Chorro de Silverio, la Quebrada Aguamonte, la Quebrada Aguamonte (Zuque).

- Una vez se haya terminado el proceso reasentamiento de los predios relacionados en la Tabla 14, se recomienda realizar las acciones tendientes a la recuperación del cauce de las quebradas mediante la reconformación y estabilización de las laderas que garanticen la renaturalización de los cauces.

Diagonal 47 No. 77B -09 Interior 11 - Conmutador: 4292801 Fax. 4292833 - Bogotá D.C. - Colombia
Página Web: www.idiger.gov.co y www.sire.gov.co mail: idiger@idiger.gov.co

- Predios ubicados en Amenaza Alta por Procesos de Remoción en Masa, que en el momento no presentan condición de riesgo por no estar construidos y por su estado actual quedan con una restricción para su uso, tal como se consigna en la Tabla 15.

Tabla 15 Predios con restricción para su uso por encontrarse ubicados en zonas de amenaza alta sin condición de riesgo procesos de remoción en masa, avenida torrencial e inundación, en el barrio Altamira.

Manzana	Predio	Descripción / Recomendación / Restricción
1	2	Se recomienda no llevar a cabo ninguna construcción dentro de estos predios. Así mismo se recomienda aislar y señalizar mediante vallas informativas, a fin de evitar que tales predios sean ocupados. Dada su condición se recomienda incorporarlos como suelo de protección por riesgo no mitigable de acuerdo con lo estipulado en el Artículo 13 del Decreto 255 de 2013.
38	2 y 17	
67	1	
Zonas Verdes	ZV1 – ZV2 – ZV3 – ZV4 – ZV7 – ZV8 - ZV9	Se recomienda que estas zonas no sean ocupadas para la construcción de viviendas. En caso de proyectarse la construcción de equipamientos, previamente deberán realizarse los estudios y diseños que garanticen la estabilidad, seguridad del predio y de las edificaciones e infraestructura pública y privada localizada en sus alrededores.
Zonas Recreativas	ZR1	

- Los predios que se referencian en la Tabla 16 corresponden a predios construidos ubicados en una zona de amenaza media por procesos de remoción en masa (en la condición actual), que no cuentan con condicionamientos o restricciones para su uso, aunque se debe tener presente las recomendaciones allí mencionadas.

Tabla 16 Predios con recomendaciones para su uso localizados en *zonas de* amenaza media por Procesos de Remoción en Masa.

Manzana	Predio	Descripción / Recomendación
3	3 a 21 y 24 a 28	Se recomienda a los propietarios y/o responsables de estos predios estar atentos a cualquier cambio en las condiciones de estabilidad de la ladera ubicada en la parte inferior de sus edificaciones, correspondiente a los taludes que conforman los cauces de las Quebradas Chiguaza, Chorros de Silverio y Aguamonte, con el fin de informar de manera preventiva y prioritaria al IDIGER sobre cualquier cambio que pueda poner en riesgo sus inmuebles y vida de los ocupantes.
38	3 a 6 y 8 a 15	
40	3 a 9, 11 a 21 y 23	
41	3 a 27 y 29 a 32	
52	1 a 10	
53	3 y 5 a 14	
54	2 a 15	
55	2 a 9	
56	2 a 17	
57	2 a 8, 10 a 14, 16 y 17	
58	1 a 9, 11, 12, 14, 15 y 20 a 26	
60	1 a 28	
61	1 a 23	

Diagonal 47 No. 77B -09 Interior 11 - Conmutador: 4292801 Fax. 4292833 - Bogotá D.C. - Colombia
Página Web: www.idiger.gov.co y www.sire.gov.co mail: idiger@idiger.gov.co

Manzana	Predio	Descripción / Recomendación
62	1, 2 y 5 a 15	
63	2 a 11	
64	1 a 6 y 8 a 12	
65	1 a 11	
66	1 a 13	
67	3 a 19	
68	1 a 4 y 6 a 10	

- Para los predios en riesgo medio y bajo (**Anexo 2**), cada propietario o responsable de las viviendas o infraestructura construida, debe evaluar los sistemas estructurales, con el propósito de garantizar condiciones óptimas de estabilidad y llevar las edificaciones construidas al cumplimiento del actual Reglamento Colombiano de Construcción Sismo Resistente NSR – 10 (Decreto 926 de 2010) o la normativa vigente al momento de implementación de las acciones; así mismo, se deben tener en cuenta los espectros de diseño incluidos en el Decreto 523 de 2010 (por el cual se adopta la microzonificación sísmica de Bogotá D.C.).

- Se debe acoger la normatividad vigente en cuanto al trámite de las licencias de construcción, en particular lo correspondiente a diseños estructurales y estudios geotécnicos según lo previsto por la Ley 400 de 1997 (Decreto 926 de 2010 – Reglamento Colombiano de Construcción Sismo Resistente NSR-10) o la normatividad que se encuentre vigente. Igualmente se debe tener en cuenta los espectros de diseño incluidos en el Decreto 523 de 2010 (por el cual se adopta la Microzonificación Sísmica de Bogotá D.C.).

- Se recomienda a las Entidades Distritales y prestadoras de servicios públicos verificar las afectaciones de carácter ambiental, urbanístico o por infraestructura de servicios públicos que pudieran existir dentro del polígono del barrio Altamira, así como verificar la viabilidad de la construcción de la infraestructura para la prestación de servicios públicos, considerando la definición de amenaza y riesgo del presente concepto técnico.

- Se recomienda a las entidades del Distrito, desde su competencia, implementar obras de infraestructura que contribuyan con el mejoramiento integral del sector, entre las que se encuentran: mantenimiento y construcción de las redes de acueducto y alcantarillado, reconformación y rehabilitación de vías, mantenimiento y construcción de las obras de captación, conducción y vertimiento de drenaje para el manejo de aguas lluvias y de escorrentía superficial, todo esto en el corto plazo (< 2 años); con el objetivo de disminuir las condiciones de inestabilidad que se puedan presentar a futuro en el barrio.

- Para adelantar obras de infraestructura por parte de las entidades competentes, se deberán tener en cuenta los antecedentes y la calificación de amenaza de la zona a intervenir y los sectores aledaños, que en concordancia con el Artículo 32 del Decreto Distrital 172 de 2014, se deben intervenir con base en estudios técnicos específicos acordes a las intervenciones previstas y realizar los análisis de riesgos que incluyan las medidas de prevención y mitigación, con el propósito de garantizar la funcionalidad y estabilidad de dichas obras y evitar la afectación de las condiciones físicas del sector. Así mismo, deberán velar por la implementación de la gestión del riesgo en el ámbito de sus competencias sectoriales y territoriales, conforme al Parágrafo del Artículo 44 de la Ley 1523 de 2012.

- Dada las condiciones intrínsecas del barrio, en particular, las zonas aledañas a las corrientes de aguas con pendiente muy escarpada (> 45°), así como las actividades antrópicas para el emplazamiento de los predios a los que han sido sometidas las laderas del barrio Altamira, éste puede resultar muy sensible a cualquier

Diagonal 47 No. 77B -09 Interior 11 - Conmutador: 4292801 Fax. 4292833 - Bogotá D.C. - Colombia
Página Web: www.idiger.gov.co y www.sire.gov.co mail: idiger@idiger.gov.co

intervención o modificación del medio físico; por esto, se requiere que cualquier acción sobre ellas esté lo suficientemente soportada con estudios geotécnicos específicos y diseños adecuados.

- Vigilar por parte de la Alcaldía Local de San Cristóbal que se dé cumplimiento a los artículos 1, 2 y 4 de la Ley 810 de 2003, en el sentido de exigir licencia de construcción a los predios que la reglamentación del sector les permita o, en su defecto, aplicar las sanciones previstas a quienes estén cometiendo esta infracción urbanística. Además, realizar la verificación de las recomendaciones señaladas dentro de los predios que presenten condicionamientos y/o restricciones para su uso.

10 OBSERVACIONES

- Los resultados y recomendaciones incluidas en el presente concepto se realizaron para la regularización del barrio y están basados en los resultados de los estudios mencionados, de los antecedentes revisados y en las observaciones realizadas durante las visitas al barrio. Si por alguna circunstancia las condiciones aquí descritas y que sirvieron de base para establecer las zonas y recomendaciones son modificadas, se deberán realizar los ajustes y modificaciones que sean del caso.

- El concepto es de carácter temporal, ya que el factor antrópico es una variable determinante en el sector y este es dinámico y muy sensible al cambio, adicional a lo anterior en algunos sectores los procesos de urbanismo enmascaran los posibles procesos de remoción en masa.

- De acuerdo con el Artículo 32 del Decreto Distrital 172 de 2014 y de conformidad con el Artículo 42 de la Ley 1523 de 2012 todas las entidades públicas o privadas, encargadas de la prestación de servicios públicos, que ejecuten obras civiles mayores o que desarrollen actividades industriales o de otro tipo, que desarrollen actividades en el Territorio Distrital, que puedan significar riesgo de desastre para la sociedad, así como las que específicamente determine el IDIGER, deberán realizar un análisis especifico de riesgo que considere los posibles efectos de riesgos naturales y sociales, sobre la infraestructura expuesta y aquellos que se deriven de los daños de la misma en su área de influencia, así como los que se deriven de su operación. Con base en este análisis el responsable del proyecto debe diseñar e implementar las medidas de reducción del riesgo, planes de emergencia y contingencias que serán de su obligatorio cumplimiento.

- Así mismo, deberán velar por la implementación de la gestión del riesgo en el ámbito de sus competencias sectoriales y territoriales, conforme al Parágrafo del Artículo 44 de la Ley 1523 de 2012.

11 ANEXOS

Anexo 1. Mapa de zonificación de Amenaza por fenómenos de remoción en masa, para el barrio Altamira (Localidad de San Cristóbal).

Anexo 2) Mapa de zonificación de Riesgo por fenómenos de remoción en masa, para el barrio Altamira (Localidad de San Cristóbal).

Anexo 3. Convolución y resultados de los análisis de amenaza, vulnerabilidad y riesgo realizados para el barrio Altamira (Localidad de San Cristóbal).

Diagonal 47 No. 77B -09 Interior 11 - Conmutador: 4292801 Fax. 4292833 - Bogotá D.C. - Colombia
Página Web: www.idiger.gov.co y www.sire.gov.co mail: idiger@idiger.gov.co

12 FIRMAS

12.1 Elaboró:	12.2 Revisó:
PABLO JOSÉ HERNÁNDEZ HERNÁNDEZ Ingeniero Civil, Magíster en Ingeniería - Geotecnia M.P. 25202 173473 CND	**NUBIA LUCIA RAMÍREZ C.** Profesional Especializado Código 222 Grado 23 Conceptos y Certificaciones de Riesgo

12.3 Revisó y Avaló:

Ing. JESUS ENRIQUE ROJAS OCHOA
Profesional Especializado Código 222 Grado 29
Líder Conceptos y Certificaciones de Riesgo

Diagonal 47 No. 77B -09 Interior 11 - Conmutador: 4292801 Fax. 4292833 - Bogotá D.C. - Colombia
Página Web: www.idiger.gov.co y www.sire.gov.co mail: idiger@idiger.gov.co

ANEXO 1: MAPA DE ZONIFICACIÓN DE AMENAZA POR PROCESOS DE REMOCIÓN EN MASA BARRIO ALTAMIRA

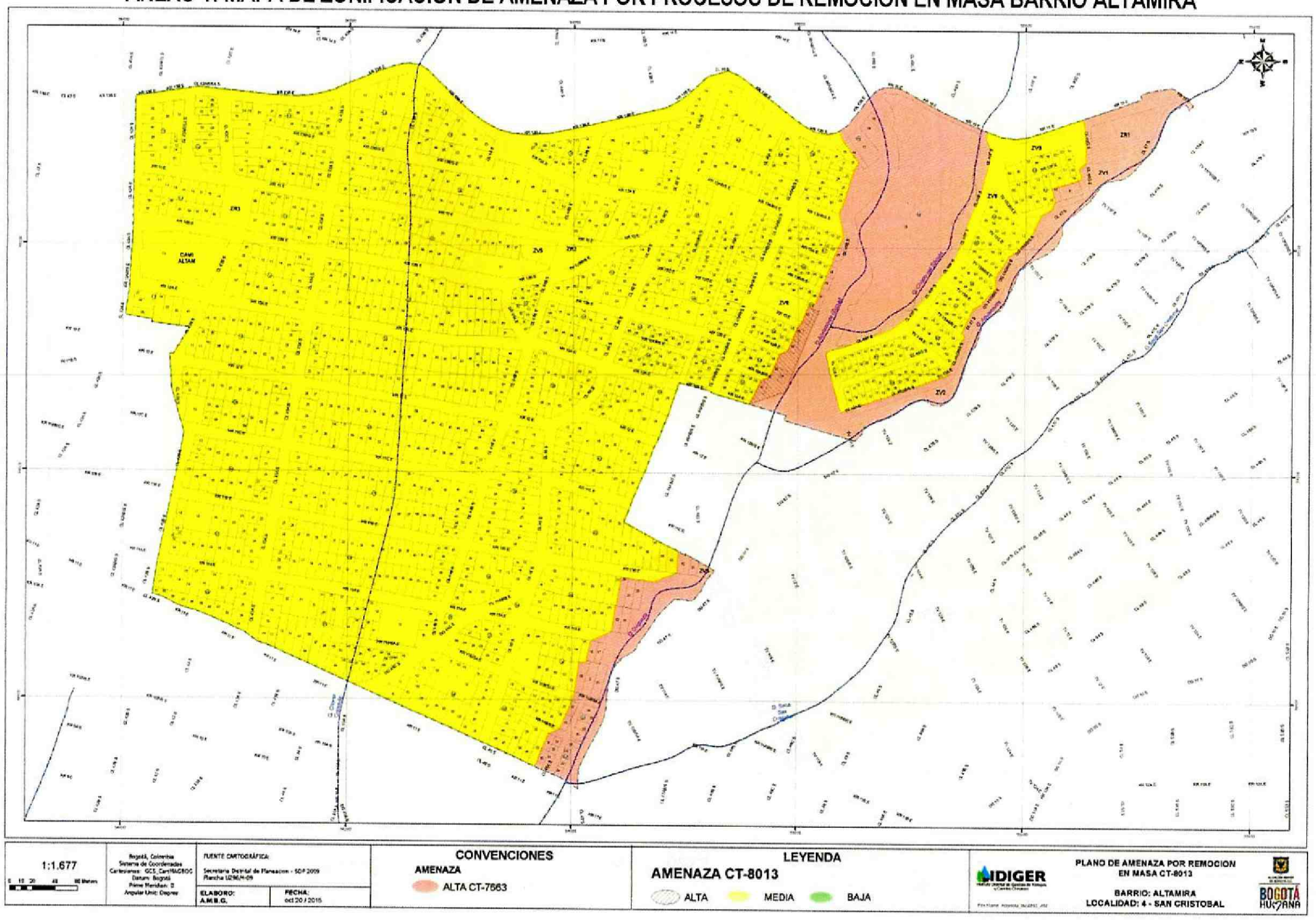

CT-8013 – Barrio Altamira

Diagonal 47 No. 77B -09 Interior 11 - Conmutador: 4292801 Fax. 4292833 - Bogotá D.C. - Colombia
Página Web: www.idiger.gov.co y www.sire.gov.co mail: idiger@idiger.gov.co

ANEXO 2: MAPA DE ZONIFICACIÓN DE RIESGO POR PROCESOS DE REMOCIÓN EN MASA BARRIO ALTAMIRA

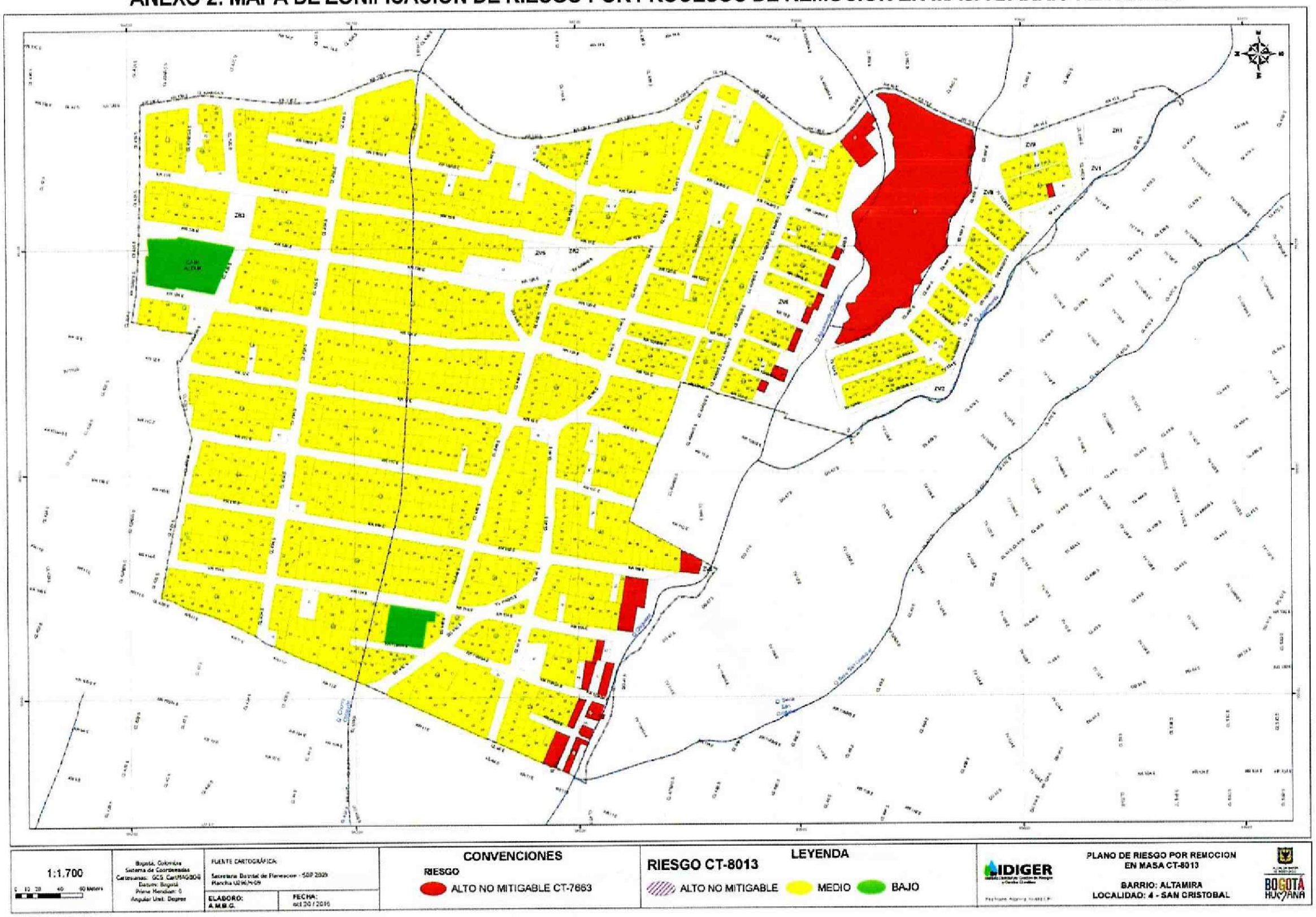

CT-8013 – Barrio Altamira

ANEXO 3: RESULTADOS DE ANÁLISIS DE AMENAZA, VULNERABILIDAD Y RIESGO POR PROCESOS DE REMOCIÓN EN MASA BARRIO ALTAMIRA.

Manzana	Predio	Amenaza	Coeficiente de Ponderación	Tipología	No Pisos	Solicitación	Calificación de daño	Índice Daño	IVF	Vulnerabilidad	Riesgo (AxV)	Riesgo Final CT
1	1	Alta	0.6	B2	2	VM4	III	0.5	0.72	Alta	0.433	Alto
	2	Alta	0.6	LV	0	VM4			NA	NA	NA	NA
	3	Alta	0.6	B2	1	VM4	III	0.5	0.72	Alta	0.433	Alto
	4	Alta	0.6	B2	1	VM4	III	0.5	0.72	Alta	0.433	Alto
2	1	Alta	0.6	B2	3	VM4	III	0.5	0.72	Alta	0.433	Alto
	2	Alta	0.6	B2	1	VM4	III	0.5	0.72	Alta	0.433	Alto
	3	Alta	0.6	B2	2	VM4	III	0.5	0.72	Alta	0.433	Alto
	4	Alta	0.6	B2	2	VM4	III	0.5	0.72	Alta	0.433	Alto
3	1	Alta	0.6	B2	2	VM4	III	0.5	0.72	Alta	0.433	Alto
	2	Alta	0.6	B2	2	VM4	III	0.5	0.72	Alta	0.433	Alto
	3	Media	0.4	B2	2	VM4	III	0.5	0.65	Media	0.259	Medio
	4	Media	0.4	B2	2	VM4	III	0.5	0.65	Media	0.259	Medio
	5	Media	0.4	B2	3	VM4	III	0.5	0.65	Media	0.259	Medio
	6	Media	0.4	B2	1	VM4	III	0.5	0.65	Media	0.259	Medio
	7	Media	0.4	B2	2	VM4	III	0.5	0.65	Media	0.259	Medio
	8	Media	0.4	B2	2	VM4	III	0.5	0.65	Media	0.259	Medio
	9	Media	0.4	B2	2	VM4	III	0.5	0.65	Media	0.259	Medio
	10	Media	0.4	B2	2	VM4	III	0.5	0.65	Media	0.259	Medio
	11	Media	0.4	B3	2	VM3	III	0.5	0.65	Media	0.259	Medio
	12	Media	0.4	B2	3	VM4	III	0.5	0.65	Media	0.259	Medio
	13	Media	0.4	B2	1	VM4	III	0.5	0.65	Media	0.259	Medio
	14	Media	0.4	B2	1	VM4	III	0.5	0.65	Media	0.259	Medio
	15	Media	0.4	B3	1	VM3	III	0.5	0.65	Media	0.259	Medio
	16	Media	0.4	B2	2	VM4	III	0.5	0.65	Media	0.259	Medio
	17	Media	0.4	B2	2	VM4	III	0.5	0.65	Media	0.259	Medio
	18	Media	0.4	B2	3	VM4	III	0.5	0.65	Media	0.259	Medio
	19	Media	0.4	B2	3	VM4	III	0.5	0.65	Media	0.259	Medio
	20	Media	0.4	B2	2	VM4	III	0.5	0.65	Media	0.259	Medio
	21	Media	0.4	B2	2	VM4	III	0.5	0.65	Media	0.259	Medio
	22	Alta	0.6	B2	2	VM4	III	0.5	0.72	Alta	0.433	Alto
	23	Alta	0.6	B2	1	VM4	III	0.5	0.72	Alta	0.433	Alto
	24	Media	0.4	B2	1	VM4	III	0.5	0.65	Media	0.259	Medio
	25	Media	0.4	B2	2	VM4	III	0.5	0.65	Media	0.259	Medio
	26	Media	0.4	B2	1	VM4	III	0.5	0.65	Media	0.259	Medio
	27	Media	0.4	B2	3	VM4	III	0.5	0.65	Media	0.259	Medio
	28	Media	0.4	B2	2	VM4	III	0.5	0.65	Media	0.259	Medio
	29	Media	0.4	B2	2	VM4	III	0.5	0.65	Media	0.259	Medio
	30	Media	0.4	B2	2	VM4	III	0.5	0.65	Media	0.259	Medio
	31	Alta	0.6	B2	2	VM4	III	0.5	0.72	Alta	0.433	Alto
	32	Alta	0.6	B2	3	VM4	III	0.5	0.72	Alta	0.433	Alto
	33	Alta	0.6	B2	3	VM4	III	0.5	0.72	Alta	0.433	Alto
4	1	Media	0.4	B2	2	VM4	III	0.5	0.65	Media	0.259	Medio
	2	Media	0.4	B2	3	VM4	III	0.5	0.65	Media	0.259	Medio
	3	Media	0.4	B2	1	VM4	III	0.5	0.65	Media	0.259	Medio
	4	Media	0.4	B1	1	VM5	III	0.5	0.65	Media	0.259	Medio
	5	Media	0.4	B2	1	VM4	III	0.5	0.65	Media	0.259	Medio
	6	Media	0.4	B2	2	VM4	III	0.5	0.65	Media	0.259	Medio
	7	Media	0.4	B3	3	VM3	III	0.5	0.65	Media	0.259	Medio
	8	Media	0.4	B3	2	VM3	III	0.5	0.65	Media	0.259	Medio
	9	Media	0.4	B2	2	VM4	III	0.5	0.65	Media	0.259	Medio
	10	Media	0.4	B3	3	VM3	III	0.5	0.65	Media	0.259	Medio
	11	Media	0.4	B3	3	VM3	III	0.5	0.65	Media	0.259	Medio
	12	Media	0.4	B3	3	VM3	III	0.5	0.65	Media	0.259	Medio
	13	Media	0.4	B2	1	VM4	III	0.5	0.65	Media	0.259	Medio

Diagonal 47 No. 77B -09 Interior 11 - Conmutador: 4292801 Fax. 4292833 - Bogotá D.C. - Colombia
Página Web: www.idiger.gov.co y www.sire.gov.co mail: idiger@idiger.gov.co

Manzana	Predio	Amenaza	Coeficiente de Ponderación	Tipología	No Pisos	Solicitación	Calificación de daño	Índice Daño	IVF	Vulnerabilidad	Riesgo (AxV)	Riesgo Final CT
	14	Media	0.4	B3	3	VM3	III	0.5	0.65	Media	0.259	Medio
	15	Media	0.4	B3	3	VM3	III	0.5	0.65	Media	0.259	Medio
	16	Media	0.4	B2	3	VM4	III	0.5	0.65	Media	0.259	Medio
	17	Media	0.4	B1	1	VM5	III	0.5	0.65	Media	0.259	Medio
	18	Media	0.4	B3	3	VM3	III	0.5	0.65	Media	0.259	Medio
	19	Media	0.4	B2	3	VM4	III	0.5	0.65	Media	0.259	Medio
	20	Media	0.4	B2	2	VM4	III	0.5	0.65	Media	0.259	Medio
	21	Media	0.4	B2	1	VM4	III	0.5	0.65	Media	0.259	Medio
	22	Media	0.4	LV	0	NA			NA	NA	NA	NA
	23	Media	0.4	B2	3	VM4	III	0.5	0.65	Media	0.259	Medio
	24	Media	0.4	B2	3	VM4	III	0.5	0.65	Media	0.259	Medio
	25	Media	0.4	B2	2	VM4	III	0.5	0.65	Media	0.259	Medio
	26	Media	0.4	B2	2	VM4	III	0.5	0.65	Media	0.259	Medio
	27	Media	0.4	B2	3	VM4	III	0.5	0.65	Media	0.259	Medio
	28	Media	0.4	B2	2	VM4	III	0.5	0.65	Media	0.259	Medio
5	1	Media	0.4	B2	3	VM4	III	0.5	0.65	Media	0.259	Medio
	2	Media	0.4	B3	5	VM3	III	0.5	0.65	Media	0.259	Medio
	3	Media	0.4	B2	2	VM4	III	0.5	0.65	Media	0.259	Medio
	4	Media	0.4	B3	5	VM3	III	0.5	0.65	Media	0.259	Medio
	5	Media	0.4	B2	2	VM4	III	0.5	0.65	Media	0.259	Medio
	6	Media	0.4	B2	2	VM4	III	0.5	0.65	Media	0.259	Medio
	7	Media	0.4	B2	1	VM4	III	0.5	0.65	Media	0.259	Medio
	8	Media	0.4	B2	3	VM4	III	0.5	0.65	Media	0.259	Medio
	9	Media	0.4	B3	3	VM3	III	0.5	0.65	Media	0.259	Medio
	10	Media	0.4	B2	3	VM4	III	0.5	0.65	Media	0.259	Medio
	11	Media	0.4	B2	2	VM4	III	0.5	0.65	Media	0.259	Medio
	12	Media	0.4	B2	1	VM4	III	0.5	0.65	Media	0.259	Medio
	13	Media	0.4	B3	3	VM3	III	0.5	0.65	Media	0.259	Medio
	14	Media	0.4	LV	0	NA			NA	NA	NA	NA
	15	Media	0.4	B2	1	VM4	III	0.5	0.65	Media	0.259	Medio
	16	Media	0.4	B2	3	VM4	III	0.5	0.65	Media	0.259	Medio
	17	Media	0.4	B2	2	VM4	III	0.5	0.65	Media	0.259	Medio
	18	Media	0.4	B2	2	VM4	III	0.5	0.65	Media	0.259	Medio
	19	Media	0.4	B2	2	VM4	III	0.5	0.65	Media	0.259	Medio
	20	Media	0.4	B2	2	VM4	III	0.5	0.65	Media	0.259	Medio
	21	Media	0.4	LV	0	NA			NA	NA	NA	NA
	22	Media	0.4	B2	3	VM4	III	0.5	0.65	Media	0.259	Medio
	23	Media	0.4	B2	2	VM4	III	0.5	0.65	Media	0.259	Medio
	24	Media	0.4	B2	3	VM4	III	0.5	0.65	Media	0.259	Medio
	25	Media	0.4	B2	3	VM4	III	0.5	0.65	Media	0.259	Medio
	26	Media	0.4	B2	3	VM4	III	0.5	0.65	Media	0.259	Medio
	27	Media	0.4	B2	1	VM4	III	0.5	0.65	Media	0.259	Medio
	28	Media	0.4	B2	2	VM4	III	0.5	0.65	Media	0.259	Medio
	29	Media	0.4	B2	3	VM4	III	0.5	0.65	Media	0.259	Medio
	30	Media	0.4	B2	2	VM4	III	0.5	0.65	Media	0.259	Medio
	31	Media	0.4	B2	2	VM4	III	0.5	0.65	Media	0.259	Medio
	32	Media	0.4	B3	3	VM3	III	0.5	0.65	Media	0.259	Medio
	33	Media	0.4	B4	6	VM3	II	0.2	0.24	Baja	0.097	Bajo
	34	Media	0.4	B2	1	VM4	III	0.5	0.65	Media	0.259	Medio
	35	Media	0.4	B2	1	VM4	III	0.5	0.65	Media	0.259	Medio
	36	Media	0.4	B2	3	VM4	III	0.5	0.65	Media	0.259	Medio
	37	Media	0.4	B2	3	VM4	III	0.5	0.65	Media	0.259	Medio
	38	Media	0.4	B2	3	VM4	III	0.5	0.65	Media	0.259	Medio
	39	Media	0.4	B2	3	VM4	III	0.5	0.65	Media	0.259	Medio
	40	Media	0.4	B2	2	VM4	III	0.5	0.65	Media	0.259	Medio
	41	Media	0.4	B2	2	VM4	III	0.5	0.65	Media	0.259	Medio
	42	Media	0.4	B2	3	VM4	III	0.5	0.65	Media	0.259	Medio
	43	Media	0.4	B2	3	VM4	III	0.5	0.65	Media	0.259	Medio

Diagonal 47 No. 77B -09 Interior 11 - Conmutador: 4292801 Fax. 4292833 - Bogotá D.C. - Colombia
Página Web: www.idiger.gov.co y www.sire.gov.co mail: idiger@idiger.gov.co

Manzana	Predio	Amenaza	Coeficiente de Ponderación	Tipología	No Pisos	Solicitación	Calificación de daño	Índice Daño	IVF	Vulnerabilidad	Riesgo (AxV)	Riesgo Final CT
	44	Media	0.4	B2	2	VM4	III	0.5	0.65	Media	0.259	Medio
	45	Media	0.4	B2	2	VM4	III	0.5	0.65	Media	0.259	Medio
	46	Media	0.4	B2	2	VM4	III	0.5	0.65	Media	0.259	Medio
	47	Media	0.4	B2	3	VM4	III	0.5	0.65	Media	0.259	Medio
	48	Media	0.4	B1	1	VM5	III	0.5	0.65	Media	0.259	Medio
	49	Media	0.4	B2	3	VM4	III	0.5	0.65	Media	0.259	Medio
	50	Media	0.4	B2	3	VM4	III	0.5	0.65	Media	0.259	Medio
	51	Media	0.4	B2	3	VM4	III	0.5	0.65	Media	0.259	Medio
	52	Media	0.4	B3	4	VM3	III	0.5	0.65	Media	0.259	Medio
	53	Media	0.4	B2	3	VM4	III	0.5	0.65	Media	0.259	Medio
	54	Media	0.4	B2	1	VM4	III	0.5	0.65	Media	0.259	Medio
	55	Media	0.4	B2	2	VM4	III	0.5	0.65	Media	0.259	Medio
	56	Media	0.4	B2	2	VM4	III	0.5	0.65	Media	0.259	Medio
	57	Media	0.4	B2	3	VM4	III	0.5	0.65	Media	0.259	Medio
	58	Media	0.4	B2	1	VM4	III	0.5	0.65	Media	0.259	Medio
6	1	Media	0.4	B2	3	VM4	III	0.5	0.65	Media	0.259	Medio
	2	Media	0.4	B2	2	VM4	III	0.5	0.65	Media	0.259	Medio
	3	Media	0.4	B2	1	VM4	III	0.5	0.65	Media	0.259	Medio
	4	Media	0.4	B2	2	VM4	III	0.5	0.65	Media	0.259	Medio
	5	Media	0.4	B2	3	VM4	III	0.5	0.65	Media	0.259	Medio
	6	Media	0.4	B2	1	VM4	III	0.5	0.65	Media	0.259	Medio
	7	Media	0.4	B2	2	VM4	III	0.5	0.65	Media	0.259	Medio
	8	Media	0.4	B2	3	VM4	III	0.5	0.65	Media	0.259	Medio
	9	Media	0.4	B2	3	VM4	III	0.5	0.65	Media	0.259	Medio
	10	Media	0.4	B2	2	VM4	III	0.5	0.65	Media	0.259	Medio
	11	Media	0.4	B2	2	VM4	III	0.5	0.65	Media	0.259	Medio
	12	Media	0.4	B1	1	VM5	III	0.5	0.65	Media	0.259	Medio
	13	Media	0.4	B2	3	VM4	III	0.5	0.65	Media	0.259	Medio
	14	Media	0.4	B2	3	VM4	III	0.5	0.65	Media	0.259	Medio
	15	Media	0.4	B2	2	VM4	III	0.5	0.65	Media	0.259	Medio
	16	Media	0.4	B2	2	VM4	III	0.5	0.65	Media	0.259	Medio
	17	Media	0.4	B2	1	VM4	III	0.5	0.65	Media	0.259	Medio
	18	Media	0.4	B2	2	VM4	III	0.5	0.65	Media	0.259	Medio
	19	Media	0.4	B2	2	VM4	III	0.5	0.65	Media	0.259	Medio
	20	Media	0.4	B2	2	VM4	III	0.5	0.65	Media	0.259	Medio
	21	Media	0.4	B2	2	VM4	III	0.5	0.65	Media	0.259	Medio
	22	Media	0.4	B2	2	VM4	III	0.5	0.65	Media	0.259	Medio
	23	Media	0.4	B2	2	VM4	III	0.5	0.65	Media	0.259	Medio
	24	Media	0.4	B2	2	VM4	III	0.5	0.65	Media	0.259	Medio
	25	Media	0.4	B2	1	VM4	III	0.5	0.65	Media	0.259	Medio
	26	Media	0.4	B2	2	VM4	III	0.5	0.65	Media	0.259	Medio
7	1	Media	0.4	B2	2	VM4	III	0.5	0.65	Media	0.259	Medio
	2	Media	0.4	B1	1	VM5	III	0.5	0.65	Media	0.259	Medio
	3	Media	0.4	B2	2	VM4	III	0.5	0.65	Media	0.259	Medio
	4	Media	0.4	B2	2	VM4	III	0.5	0.65	Media	0.259	Medio
	5	Media	0.4	B2	1	VM4	III	0.5	0.65	Media	0.259	Medio
	6	Media	0.4	B2	1	VM4	III	0.5	0.65	Media	0.259	Medio
	7	Media	0.4	B2	3	VM4	III	0.5	0.65	Media	0.259	Medio
	8	Media	0.4	B2	1	VM4	III	0.5	0.65	Media	0.259	Medio
	9	Media	0.4	B2	3	VM4	III	0.5	0.65	Media	0.259	Medio
	10	Media	0.4	B2	1	VM4	III	0.5	0.65	Media	0.259	Medio
	11	Media	0.4	B2	1	VM4	III	0.5	0.65	Media	0.259	Medio
	12	Media	0.4	B2	3	VM4	III	0.5	0.65	Media	0.259	Medio
	13	Media	0.4	B2	3	VM4	III	0.5	0.65	Media	0.259	Medio
	14	Media	0.4	B2	1	VM4	III	0.5	0.65	Media	0.259	Medio
	15	Media	0.4	B2	1	VM4	III	0.5	0.65	Media	0.259	Medio
	16	Media	0.4	B2	1	VM4	III	0.5	0.65	Media	0.259	Medio
	17	Media	0.4	B2	3	VM4	III	0.5	0.65	Media	0.259	Medio

Diagonal 47 No. 77B -09 Interior 11 - Conmutador: 4292801 Fax. 4292833 - Bogotá D.C. - Colombia
Página Web: www.idiger.gov.co y www.sire.gov.co mail: idiger@idiger.gov.co

Manzana	Predio	Amenaza	Coeficiente de Ponderación	Tipología	No Pisos	Solicitación	Calificación de daño	Índice Daño	IVF	Vulnerabilidad	Riesgo (AxV)	Riesgo Final CT
	18	Media	0.4	B2	3	VM4	III	0.5	0.65	Media	0.259	Medio
	19	Media	0.4	B2	2	VM4	III	0.5	0.65	Media	0.259	Medio
	20	Media	0.4	B2	3	VM4	III	0.5	0.65	Media	0.259	Medio
	21	Media	0.4	B2	3	VM4	III	0.5	0.65	Media	0.259	Medio
	22	Media	0.4	B2	1	VM4	III	0.5	0.65	Media	0.259	Medio
	23	Media	0.4	B2	3	VM4	III	0.5	0.65	Media	0.259	Medio
	24	Media	0.4	B2	1	VM4	III	0.5	0.65	Media	0.259	Medio
	25	Media	0.4	B2	1	VM4	III	0.5	0.65	Media	0.259	Medio
8	1	Media	0.4	B2	1	VM4	III	0.5	0.65	Media	0.259	Medio
	2	Media	0.4	B2	1	VM4	III	0.5	0.65	Media	0.259	Medio
	3	Media	0.4	B2	2	VM4	III	0.5	0.65	Media	0.259	Medio
	4	Media	0.4	B2	1	VM4	III	0.5	0.65	Media	0.259	Medio
	5	Media	0.4	B2	1	VM4	III	0.5	0.65	Media	0.259	Medio
	6	Media	0.4	B2	1	VM4	III	0.5	0.65	Media	0.259	Medio
	7	Media	0.4	B2	2	VM4	III	0.5	0.65	Media	0.259	Medio
	8	Media	0.4	B2	2	VM4	III	0.5	0.65	Media	0.259	Medio
	9	Media	0.4	B2	2	VM4	III	0.5	0.65	Media	0.259	Medio
	10	Media	0.4	B2	3	VM4	III	0.5	0.65	Media	0.259	Medio
	11	Media	0.4	B2	3	VM4	III	0.5	0.65	Media	0.259	Medio
	12	Media	0.4	B2	2	VM4	III	0.5	0.65	Media	0.259	Medio
	13	Media	0.4	B2	3	VM4	III	0.5	0.65	Media	0.259	Medio
	14	Media	0.4	B2	2	VM4	III	0.5	0.65	Media	0.259	Medio
	15	Media	0.4	B2	3	VM4	III	0.5	0.65	Media	0.259	Medio
	16	Media	0.4	B2	3	VM4	III	0.5	0.65	Media	0.259	Medio
	17	Media	0.4	B2	1	VM4	III	0.5	0.65	Media	0.259	Medio
	18	Media	0.4	B2	2	VM4	III	0.5	0.65	Media	0.259	Medio
	19	Media	0.4	B2	2	VM4	III	0.5	0.65	Media	0.259	Medio
	20	Media	0.4	B2	2	VM4	III	0.5	0.65	Media	0.259	Medio
	21	Media	0.4	B2	1	VM4	III	0.5	0.65	Media	0.259	Medio
	22	Media	0.4	B2	2	VM4	III	0.5	0.65	Media	0.259	Medio
	23	Media	0.4	B2	2	VM4	III	0.5	0.65	Media	0.259	Medio
	24	Media	0.4	B2	2	VM4	III	0.5	0.65	Media	0.259	Medio
9	1	Media	0.4	LV	0	NA			NA	NA	NA	NA
	2	Media	0.4	B2	2	VM4	III	0.5	0.65	Media	0.259	Medio
	3	Media	0.4	B2	2	VM4	III	0.5	0.65	Media	0.259	Medio
	4	Media	0.4	B2	3	VM4	III	0.5	0.65	Media	0.259	Medio
	5	Media	0.4	B2	3	VM4	III	0.5	0.65	Media	0.259	Medio
	6	Media	0.4	B2	2	VM4	III	0.5	0.65	Media	0.259	Medio
	7	Media	0.4	B2	3	VM4	III	0.5	0.65	Media	0.259	Medio
	8	Media	0.4	B2	2	VM4	III	0.5	0.65	Media	0.259	Medio
	9	Media	0.4	B2	2	VM4	III	0.5	0.65	Media	0.259	Medio
	10	Media	0.4	B2	1	VM4	III	0.5	0.65	Media	0.259	Medio
	11	Media	0.4	B2	1	VM4	III	0.5	0.65	Media	0.259	Medio
	12	Media	0.4	B2	3	VM4	III	0.5	0.65	Media	0.259	Medio
	13	Media	0.4	B2	1	VM4	III	0.5	0.65	Media	0.259	Medio
	14	Media	0.4	B2	2	VM4	III	0.5	0.65	Media	0.259	Medio
	15	Media	0.4	B2	3	VM4	III	0.5	0.65	Media	0.259	Medio
	16	Media	0.4	B2	2	VM4	III	0.5	0.65	Media	0.259	Medio
	17	Media	0.4	B2	2	VM4	III	0.5	0.65	Media	0.259	Medio
	18	Media	0.4	B2	2	VM4	III	0.5	0.65	Media	0.259	Medio
	19	Media	0.4	B2	1	VM4	III	0.5	0.65	Media	0.259	Medio
	20	Media	0.4	B2	1	VM4	III	0.5	0.65	Media	0.259	Medio
	21	Media	0.4	B2	1	VM4	III	0.5	0.65	Media	0.259	Medio
	22	Media	0.4	B2	1	VM4	III	0.5	0.65	Media	0.259	Medio
	23	Media	0.4	B2	2	VM4	III	0.5	0.65	Media	0.259	Medio
	24	Media	0.4	B2	2	VM4	III	0.5	0.65	Media	0.259	Medio
	25	Media	0.4	B2	1	VM4	III	0.5	0.65	Media	0.259	Medio
	26	Media	0.4	B2	3	VM4	III	0.5	0.65	Media	0.259	Medio

Diagonal 47 No. 77B -09 Interior 11 - Conmutador: 4292801 Fax. 4292833 - Bogotá D.C. - Colombia
Página Web: www.idiger.gov.co y www.sire.gov.co mail: idiger@idiger.gov.co

Manzana	Predio	Amenaza	Coeficiente de Ponderación	Tipología	No Pisos	Solicitación	Calificación de daño	Índice Daño	IVF	Vulnerabilidad	Riesgo (AxV)	Riesgo Final CT
	27	Media	0.4	B2	1	VM4	III	0.5	0.65	Media	0.259	Medio
	28	Media	0.4	B2	2	VM4	III	0.5	0.65	Media	0.259	Medio
10	1	Media	0.4	B2	1	VM4	III	0.5	0.65	Media	0.259	Medio
	2	Media	0.4	B2	3	VM4	III	0.5	0.65	Media	0.259	Medio
	3	Media	0.4	B2	2	VM4	III	0.5	0.65	Media	0.259	Medio
	4	Media	0.4	B2	2	VM4	III	0.5	0.65	Media	0.259	Medio
	5	Media	0.4	LV	0	NA			NA	NA	NA	NA
	6	Media	0.4	B2	3	VM4	III	0.5	0.65	Media	0.259	Medio
	7	Media	0.4	B2	3	VM4	III	0.5	0.65	Media	0.259	Medio
	8	Media	0.4	B2	3	VM4	III	0.5	0.65	Media	0.259	Medio
	9	Media	0.4	B2	1	VM4	III	0.5	0.65	Media	0.259	Medio
	10	Media	0.4	B2	3	VM4	III	0.5	0.65	Media	0.259	Medio
	11	Media	0.4	B2	3	VM4	III	0.5	0.65	Media	0.259	Medio
	12	Media	0.4	B2	3	VM4	III	0.5	0.65	Media	0.259	Medio
	13	Media	0.4	B2	2	VM4	III	0.5	0.65	Media	0.259	Medio
	14	Media	0.4	B2	1	VM4	III	0.5	0.65	Media	0.259	Medio
	15	Media	0.4	B2	2	VM4	III	0.5	0.65	Media	0.259	Medio
	16	Media	0.4	B2	3	VM4	III	0.5	0.65	Media	0.259	Medio
	17	Media	0.4	B2	2	VM4	III	0.5	0.65	Media	0.259	Medio
	18	Media	0.4	B2	1	VM4	III	0.5	0.65	Media	0.259	Medio
	19	Media	0.4	B2	1	VM4	III	0.5	0.65	Media	0.259	Medio
	20	Media	0.4	B2	2	VM4	III	0.5	0.65	Media	0.259	Medio
	21	Media	0.4	B2	1	VM4	III	0.5	0.65	Media	0.259	Medio
	22	Media	0.4	B2	2	VM4	III	0.5	0.65	Media	0.259	Medio
	23	Media	0.4	B2	2	VM4	III	0.5	0.65	Media	0.259	Medio
	24	Media	0.4	B2	3	VM4	III	0.5	0.65	Media	0.259	Medio
	25	Media	0.4	B2	2	VM4	III	0.5	0.65	Media	0.259	Medio
	26	Media	0.4	B2	3	VM4	III	0.5	0.65	Media	0.259	Medio
	27	Media	0.4	B2	2	VM4	III	0.5	0.65	Media	0.259	Medio
11	1	Media	0.4	B2	3	VM4	III	0.5	0.65	Media	0.259	Medio
	2	Media	0.4	B2	2	VM4	III	0.5	0.65	Media	0.259	Medio
	3	Media	0.4	B2	1	VM4	III	0.5	0.65	Media	0.259	Medio
	4	Media	0.4	B2	1	VM4	III	0.5	0.65	Media	0.259	Medio
	5	Media	0.4	B2	3	VM4	III	0.5	0.65	Media	0.259	Medio
	6	Media	0.4	B2	1	VM4	III	0.5	0.65	Media	0.259	Medio
	7	Media	0.4	B2	1	VM4	III	0.5	0.65	Media	0.259	Medio
	8	Media	0.4	B2	1	VM4	III	0.5	0.65	Media	0.259	Medio
	9	Media	0.4	B2	3	VM4	III	0.5	0.65	Media	0.259	Medio
	10	Media	0.4	B2	2	VM4	III	0.5	0.65	Media	0.259	Medio
	11	Media	0.4	B2	2	VM4	III	0.5	0.65	Media	0.259	Medio
	12	Media	0.4	B2	1	VM4	III	0.5	0.65	Media	0.259	Medio
	13	Media	0.4	B2	2	VM4	III	0.5	0.65	Media	0.259	Medio
	14	Media	0.4	B2	1	VM4	III	0.5	0.65	Media	0.259	Medio
	15	Media	0.4	B2	3	VM4	III	0.5	0.65	Media	0.259	Medio
	16	Media	0.4	B2	2	VM4	III	0.5	0.65	Media	0.259	Medio
	17	Media	0.4	B2	3	VM4	III	0.5	0.65	Media	0.259	Medio
	18	Media	0.4	B2	3	VM4	III	0.5	0.65	Media	0.259	Medio
	19	Media	0.4	B2	3	VM4	III	0.5	0.65	Media	0.259	Medio
	20	Media	0.4	B2	1	VM4	III	0.5	0.65	Media	0.259	Medio
12	1	Media	0.4	LV	0	NA			NA	NA	NA	NA
	2	Media	0.4	B2	3	VM4	III	0.5	0.65	Media	0.259	Medio
	3	Media	0.4	B2	3	VM4	III	0.5	0.65	Media	0.259	Medio
	4	Media	0.4	B2	2	VM4	III	0.5	0.65	Media	0.259	Medio
	5	Media	0.4	B2	2	VM4	III	0.5	0.65	Media	0.259	Medio
	6	Media	0.4	B2	2	VM4	III	0.5	0.65	Media	0.259	Medio
	7	Media	0.4	B2	2	VM4	III	0.5	0.65	Media	0.259	Medio
13	1	Media	0.4	B2	3	VM4	III	0.5	0.65	Media	0.259	Medio
	2	Media	0.4	B2	2	VM4	III	0.5	0.65	Media	0.259	Medio

Diagonal 47 No. 77B -09 Interior 11 - Conmutador: 4292801 Fax. 4292833 - Bogotá D.C. - Colombia
Página Web: www.idiger.gov.co y www.sire.gov.co mail: idiger@idiger.gov.co

Manzana	Predio	Amenaza	Coeficiente de Ponderación	Tipología	No Pisos	Solicitación	Calificación de daño	Índice Daño	IVF	Vulnerabilidad	Riesgo (AxV)	Riesgo Final CT
	3	Media	0.4	B2	3	VM4	III	0.5	0.65	Media	0.259	Medio
	4	Media	0.4	B2	1	VM4	III	0.5	0.65	Media	0.259	Medio
	5	Media	0.4	B2	2	VM4	III	0.5	0.65	Media	0.259	Medio
	6	Media	0.4	B2	3	VM4	III	0.5	0.65	Media	0.259	Medio
	7	Media	0.4	B2	3	VM4	III	0.5	0.65	Media	0.259	Medio
	8	Media	0.4	B2	1	VM4	III	0.5	0.65	Media	0.259	Medio
	9	Media	0.4	B2	3	VM4	III	0.5	0.65	Media	0.259	Medio
	10	Media	0.4	B2	2	VM4	III	0.5	0.65	Media	0.259	Medio
	11	Media	0.4	B2	2	VM4	III	0.5	0.65	Media	0.259	Medio
	12	Media	0.4	B2	3	VM4	III	0.5	0.65	Media	0.259	Medio
	13	Media	0.4	B2	1	VM4	III	0.5	0.65	Media	0.259	Medio
	14	Media	0.4	B2	2	VM4	III	0.5	0.65	Media	0.259	Medio
	15	Media	0.4	B2	3	VM4	III	0.5	0.65	Media	0.259	Medio
	16	Media	0.4	B2	3	VM4	III	0.5	0.65	Media	0.259	Medio
	17	Media	0.4	B2	1	VM4	III	0.5	0.65	Media	0.259	Medio
	18	Media	0.4	B2	1	VM4	III	0.5	0.65	Media	0.259	Medio
14	1	Media	0.4	B2	2	VM4	III	0.5	0.65	Media	0.259	Medio
	2	Media	0.4	B2	2	VM4	III	0.5	0.65	Media	0.259	Medio
	3	Media	0.4	B2	2	VM4	III	0.5	0.65	Media	0.259	Medio
	4	Media	0.4	B2	1	VM4	III	0.5	0.65	Media	0.259	Medio
	5	Media	0.4	B2	2	VM4	III	0.5	0.65	Media	0.259	Medio
	6	Media	0.4	B2	1	VM4	III	0.5	0.65	Media	0.259	Medio
	7	Media	0.4	B2	1	VM4	III	0.5	0.65	Media	0.259	Medio
	8	Media	0.4	B2	3	VM4	III	0.5	0.65	Media	0.259	Medio
	9	Media	0.4	B2	1	VM4	III	0.5	0.65	Media	0.259	Medio
	10	Media	0.4	B2	1	VM4	III	0.5	0.65	Media	0.259	Medio
	11	Media	0.4	B2	2	VM4	III	0.5	0.65	Media	0.259	Medio
	12	Media	0.4	B2	2	VM4	III	0.5	0.65	Media	0.259	Medio
	13	Media	0.4	B2	2	VM4	III	0.5	0.65	Media	0.259	Medio
	14	Media	0.4	B2	1	VM4	III	0.5	0.65	Media	0.259	Medio
	15	Media	0.4	B2	1	VM4	III	0.5	0.65	Media	0.259	Medio
	16	Media	0.4	B2	2	VM4	III	0.5	0.65	Media	0.259	Medio
	17	Media	0.4	B2	2	VM4	III	0.5	0.65	Media	0.259	Medio
	18	Media	0.4	B2	2	VM4	III	0.5	0.65	Media	0.259	Medio
	19	Media	0.4	B2	3	VM4	III	0.5	0.65	Media	0.259	Medio
15	1	Media	0.4	B2	2	VM4	III	0.5	0.65	Media	0.259	Medio
	2	Media	0.4	B3	3	VM3	III	0.5	0.65	Media	0.259	Medio
	3	Media	0.4	B2	2	VM4	III	0.5	0.65	Media	0.259	Medio
	4	Media	0.4	B2	2	VM4	III	0.5	0.65	Media	0.259	Medio
	5	Media	0.4	B2	3	VM4	III	0.5	0.65	Media	0.259	Medio
	6	Media	0.4	B2	3	VM4	III	0.5	0.65	Media	0.259	Medio
	7	Media	0.4	B2	2	VM4	III	0.5	0.65	Media	0.259	Medio
	8	Media	0.4	B2	2	VM4	III	0.5	0.65	Media	0.259	Medio
	9	Media	0.4	B2	3	VM4	III	0.5	0.65	Media	0.259	Medio
	10	Media	0.4	B2	1	VM4	III	0.5	0.65	Media	0.259	Medio
	11	Media	0.4	B2	3	VM4	III	0.5	0.65	Media	0.259	Medio
	12	Media	0.4	B2	3	VM4	III	0.5	0.65	Media	0.259	Medio
	13	Media	0.4	B2	3	VM4	III	0.5	0.65	Media	0.259	Medio
	14	Media	0.4	B2	3	VM4	III	0.5	0.65	Media	0.259	Medio
16	1	Media	0.4	LV	0	NA			NA	NA	NA	NA
	2	Media	0.4	LV	0	NA			NA	NA	NA	NA
	3	Media	0.4	B2	1	VM4	III	0.5	0.65	Media	0.259	Medio
	4	Media	0.4	B2	3	VM4	III	0.5	0.65	Media	0.259	Medio
	5	Media	0.4	B2	3	VM4	III	0.5	0.65	Media	0.259	Medio
	6	Media	0.4	B2	4	VM4	III	0.5	0.65	Media	0.259	Medio
	7	Media	0.4	B2	3	VM4	III	0.5	0.65	Media	0.259	Medio
	8	Media	0.4	B2	2	VM4	III	0.5	0.65	Media	0.259	Medio
	9	Media	0.4	B2	4	VM4	III	0.5	0.65	Media	0.259	Medio

Diagonal 47 No. 77B -09 Interior 11 - Conmutador: 4292801 Fax. 4292833 - Bogotá D.C. - Colombia
Página Web: www.idiger.gov.co y www.sire.gov.co mail: idiger@idiger.gov.co

Manzana	Predio	Amenaza	Coeficiente de Ponderación	Tipología	No Pisos	Solicitación	Calificación de daño	Índice Daño	IVF	Vulnerabilidad	Riesgo (AxV)	Riesgo Final CT
	10	Media	0.4	B2	2	VM4	III	0.5	0.65	Media	0.259	Medio
	11	Media	0.4	B2	4	VM4	III	0.5	0.65	Media	0.259	Medio
	12	Media	0.4	B2	3	VM4	III	0.5	0.65	Media	0.259	Medio
	13	Media	0.4	B2	1	VM4	III	0.5	0.65	Media	0.259	Medio
17	1	Media	0.4	B3	4	VM3	III	0.5	0.65	Media	0.259	Medio
	2	Media	0.4	B2	4	VM4	III	0.5	0.65	Media	0.259	Medio
	3	Media	0.4	B2	1	VM4	III	0.5	0.65	Media	0.259	Medio
	4	Media	0.4	B2	2	VM4	III	0.5	0.65	Media	0.259	Medio
	5	Media	0.4	B2	2	VM4	III	0.5	0.65	Media	0.259	Medio
	6	Media	0.4	B2	1	VM4	III	0.5	0.65	Media	0.259	Medio
	7	Media	0.4	B2	2	VM4	III	0.5	0.65	Media	0.259	Medio
	8	Media	0.4	B2	2	VM4	III	0.5	0.65	Media	0.259	Medio
	9	Media	0.4	B2	2	VM4	III	0.5	0.65	Media	0.259	Medio
	10	Media	0.4	B2	3	VM4	III	0.5	0.65	Media	0.259	Medio
	11	Media	0.4	B2	2	VM4	III	0.5	0.65	Media	0.259	Medio
	12	Media	0.4	B2	3	VM4	III	0.5	0.65	Media	0.259	Medio
	13	Media	0.4	B2	3	VM4	III	0.5	0.65	Media	0.259	Medio
	14	Media	0.4	B2	3	VM4	III	0.5	0.65	Media	0.259	Medio
	15	Media	0.4	B2	3	VM4	III	0.5	0.65	Media	0.259	Medio
	16	Media	0.4	B2	3	VM4	III	0.5	0.65	Media	0.259	Medio
	17	Media	0.4	B2	2	VM4	III	0.5	0.65	Media	0.259	Medio
	18	Media	0.4	B2	3	VM4	III	0.5	0.65	Media	0.259	Medio
	19	Media	0.4	B2	3	VM4	III	0.5	0.65	Media	0.259	Medio
	20	Media	0.4	B2	3	VM4	III	0.5	0.65	Media	0.259	Medio
	21	Media	0.4	B2	3	VM4	III	0.5	0.65	Media	0.259	Medio
	22	Media	0.4	B2	1	VM4	III	0.5	0.65	Media	0.259	Medio
	23	Media	0.4	B2	2	VM4	III	0.5	0.65	Media	0.259	Medio
	24	Media	0.4	B2	1	VM4	III	0.5	0.65	Media	0.259	Medio
	25	Media	0.4	B2	1	VM4	III	0.5	0.65	Media	0.259	Medio
	26	Media	0.4	B2	3	VM4	III	0.5	0.65	Media	0.259	Medio
	27	Media	0.4	B2	2	VM4	III	0.5	0.65	Media	0.259	Medio
	28	Media	0.4	B2	1	VM4	III	0.5	0.65	Media	0.259	Medio
	29	Media	0.4	B2	3	VM4	III	0.5	0.65	Media	0.259	Medio
	30	Media	0.4	B2	1	VM4	III	0.5	0.65	Media	0.259	Medio
	31	Media	0.4	B2	1	VM4	III	0.5	0.65	Media	0.259	Medio
	32	Media	0.4	B2	2	VM4	III	0.5	0.65	Media	0.259	Medio
	33	Media	0.4	B2	2	VM4	III	0.5	0.65	Media	0.259	Medio
	34	Media	0.4	B2	1	VM4	III	0.5	0.65	Media	0.259	Medio
	35	Media	0.4	B2	2	VM4	III	0.5	0.65	Media	0.259	Medio
	36	Media	0.4	B2	2	VM4	III	0.5	0.65	Media	0.259	Medio
	37	Media	0.4	B2	2	VM4	III	0.5	0.65	Media	0.259	Medio
	38	Media	0.4	B2	2	VM4	III	0.5	0.65	Media	0.259	Medio
	39	Media	0.4	B2	2	VM4	III	0.5	0.65	Media	0.259	Medio
	40	Media	0.4	B2	1	VM4	III	0.5	0.65	Media	0.259	Medio
	41	Media	0.4	B2	2	VM4	III	0.5	0.65	Media	0.259	Medio
	42	Media	0.4	B2	3	VM4	III	0.5	0.65	Media	0.259	Medio
	43	Media	0.4	B2	2	VM4	III	0.5	0.65	Media	0.259	Medio
	44	Media	0.4	B2	1	VM4	III	0.5	0.65	Media	0.259	Medio
18	1	Media	0.4	B2	2	VM4	III	0.5	0.65	Media	0.259	Medio
	2	Media	0.4	B2	2	VM4	III	0.5	0.65	Media	0.259	Medio
	3	Media	0.4	B2	2	VM4	III	0.5	0.65	Media	0.259	Medio
	4	Media	0.4	B2	3	VM4	III	0.5	0.65	Media	0.259	Medio
	5	Media	0.4	B2	3	VM4	III	0.5	0.65	Media	0.259	Medio
	6	Media	0.4	B2	3	VM4	III	0.5	0.65	Media	0.259	Medio
	7	Media	0.4	B2	2	VM4	III	0.5	0.65	Media	0.259	Medio
	8	Media	0.4	B2	3	VM4	III	0.5	0.65	Media	0.259	Medio
	9	Media	0.4	B2	1	VM4	III	0.5	0.65	Media	0.259	Medio
	10	Media	0.4	B2	1	VM4	III	0.5	0.65	Media	0.259	Medio

Diagonal 47 No. 77B -09 Interior 11 - Conmutador: 4292801 Fax. 4292833 - Bogotá D.C. - Colombia
Página Web: www.idiger.gov.co y www.sire.gov.co mail: idiger@idiger.gov.co

Manzana	Predio	Amenaza	Coeficiente de Ponderación	Tipología	No Pisos	Solicitación	Calificación de daño	Índice Daño	IVF	Vulnerabilidad	Riesgo (AxV)	Riesgo Final CT
	11	Media	0.4	B2	2	VM4	III	0.5	0.65	Media	0.259	Medio
	12	Media	0.4	B2	1	VM4	III	0.5	0.65	Media	0.259	Medio
	13	Media	0.4	B2	2	VM4	III	0.5	0.65	Media	0.259	Medio
	14	Media	0.4	B2	1	VM4	III	0.5	0.65	Media	0.259	Medio
	15	Media	0.4	B2	2	VM4	III	0.5	0.65	Media	0.259	Medio
19	1	Media	0.4	B2	3	VM4	III	0.5	0.65	Media	0.259	Medio
	2	Media	0.4	B2	3	VM4	III	0.5	0.65	Media	0.259	Medio
	3	Media	0.4	B2	2	VM4	III	0.5	0.65	Media	0.259	Medio
	4	Media	0.4	B2	3	VM4	III	0.5	0.65	Media	0.259	Medio
	5	Media	0.4	B2	1	VM4	III	0.5	0.65	Media	0.259	Medio
	6	Media	0.4	B2	1	VM4	III	0.5	0.65	Media	0.259	Medio
	7	Media	0.4	B2	2	VM4	III	0.5	0.65	Media	0.259	Medio
	8	Media	0.4	B2	2	VM4	III	0.5	0.65	Media	0.259	Medio
	9	Media	0.4	B2	3	VM4	III	0.5	0.65	Media	0.259	Medio
	10	Media	0.4	B2	2	VM4	III	0.5	0.65	Media	0.259	Medio
	11	Media	0.4	B2	3	VM4	III	0.5	0.65	Media	0.259	Medio
	12	Media	0.4	B2	2	VM4	III	0.5	0.65	Media	0.259	Medio
	13	Media	0.4	B2	2	VM4	III	0.5	0.65	Media	0.259	Medio
	14	Media	0.4	B2	1	VM4	III	0.5	0.65	Media	0.259	Medio
	15	Media	0.4	B2	2	VM4	III	0.5	0.65	Media	0.259	Medio
	16	Media	0.4	B2	1	VM4	III	0.5	0.65	Media	0.259	Medio
	17	Media	0.4	B2	2	VM4	III	0.5	0.65	Media	0.259	Medio
	18	Media	0.4	B2	2	VM4	III	0.5	0.65	Media	0.259	Medio
	19	Media	0.4	B2	2	VM4	III	0.5	0.65	Media	0.259	Medio
	20	Media	0.4	B2	3	VM4	III	0.5	0.65	Media	0.259	Medio
20	1	Media	0.4	B2	2	VM4	III	0.5	0.65	Media	0.259	Medio
	2	Media	0.4	B2	2	VM4	III	0.5	0.65	Media	0.259	Medio
	3	Media	0.4	B2	2	VM4	III	0.5	0.65	Media	0.259	Medio
	4	Media	0.4	B2	2	VM4	III	0.5	0.65	Media	0.259	Medio
	5	Media	0.4	B2	1	VM4	III	0.5	0.65	Media	0.259	Medio
	6	Media	0.4	B2	2	VM4	III	0.5	0.65	Media	0.259	Medio
	7	Media	0.4	B2	1	VM4	III	0.5	0.65	Media	0.259	Medio
	8	Media	0.4	B2	1	VM4	III	0.5	0.65	Media	0.259	Medio
	9	Media	0.4	B2	3	VM4	III	0.5	0.65	Media	0.259	Medio
	10	Media	0.4	B2	3	VM4	III	0.5	0.65	Media	0.259	Medio
	11	Media	0.4	B2	2	VM4	III	0.5	0.65	Media	0.259	Medio
	12	Media	0.4	B2	1	VM4	III	0.5	0.65	Media	0.259	Medio
	13	Media	0.4	B2	2	VM4	III	0.5	0.65	Media	0.259	Medio
	14	Media	0.4	B2	1	VM4	III	0.5	0.65	Media	0.259	Medio
	15	Media	0.4	B2	1	VM4	III	0.5	0.65	Media	0.259	Medio
	16	Media	0.4	B2	2	VM4	III	0.5	0.65	Media	0.259	Medio
	17	Media	0.4	B1	1	VM5	III	0.5	0.65	Media	0.259	Medio
	18	Media	0.4	B2	2	VM4	III	0.5	0.65	Media	0.259	Medio
	19	Media	0.4	B2	3	VM4	III	0.5	0.65	Media	0.259	Medio
	20	Media	0.4	B2	2	VM4	III	0.5	0.65	Media	0.259	Medio
	21	Media	0.4	B2	2	VM4	III	0.5	0.65	Media	0.259	Medio
	22	Media	0.4	B2	2	VM4	III	0.5	0.65	Media	0.259	Medio
	23	Media	0.4	B2	2	VM4	III	0.5	0.65	Media	0.259	Medio
	24	Media	0.4	B2	2	VM4	III	0.5	0.65	Media	0.259	Medio
	25	Media	0.4	B2	1	VM4	III	0.5	0.65	Media	0.259	Medio
	26	Media	0.4	B2	2	VM4	III	0.5	0.65	Media	0.259	Medio
	27	Media	0.4	B2	3	VM4	III	0.5	0.65	Media	0.259	Medio
	28	Media	0.4	B2	2	VM4	III	0.5	0.65	Media	0.259	Medio
	29	Media	0.4	B2	2	VM4	III	0.5	0.65	Media	0.259	Medio
	30	Media	0.4	B2	1	VM4	III	0.5	0.65	Media	0.259	Medio
	31	Media	0.4	B2	3	VM4	III	0.5	0.65	Media	0.259	Medio
	32	Media	0.4	B2	3	VM4	III	0.5	0.65	Media	0.259	Medio
	33	Media	0.4	B2	1	VM4	III	0.5	0.65	Media	0.259	Medio

Manzana	Predio	Amenaza	Coeficiente de Ponderación	Tipología	No Pisos	Solicitación	Calificación de daño	Índice Daño	IVF	Vulnerabilidad	Riesgo (AxV)	Riesgo Final CT
	34	Media	0.4	B2	1	VM4	III	0.5	0.65	Media	0.259	Medio
	35	Media	0.4	B2	2	VM4	III	0.5	0.65	Media	0.259	Medio
	36	Media	0.4	B2	1	VM4	III	0.5	0.65	Media	0.259	Medio
	37	Media	0.4	B2	2	VM4	III	0.5	0.65	Media	0.259	Medio
	38	Media	0.4	B2	3	VM4	III	0.5	0.65	Media	0.259	Medio
	39	Media	0.4	B2	3	VM4	III	0.5	0.65	Media	0.259	Medio
	40	Media	0.4	B2	2	VM4	III	0.5	0.65	Media	0.259	Medio
	41	Media	0.4	LV	0	NA			NA	NA	NA	NA
	42	Media	0.4	B2	1	VM4	III	0.5	0.65	Media	0.259	Medio
	43	Media	0.4	B2	2	VM4	III	0.5	0.65	Media	0.259	Medio
	44	Media	0.4	B2	2	VM4	III	0.5	0.65	Media	0.259	Medio
	45	Media	0.4	B1	1	VM5	III	0.5	0.65	Media	0.259	Medio
	46	Media	0.4	B2	3	VM4	III	0.5	0.65	Media	0.259	Medio
	47	Media	0.4	LV	0	NA			NA	NA	NA	NA
	48	Media	0.4	B1	1	VM5	III	0.5	0.65	Media	0.259	Medio
	49	Media	0.4	B2	2	VM4	III	0.5	0.65	Media	0.259	Medio
	50	Media	0.4	B2	1	VM4	III	0.5	0.65	Media	0.259	Medio
	51	Media	0.4	B2	2	VM4	III	0.5	0.65	Media	0.259	Medio
	52	Media	0.4	B2	1	VM4	III	0.5	0.65	Media	0.259	Medio
	53	Media	0.4	B2	1	VM4	III	0.5	0.65	Media	0.259	Medio
	54	Media	0.4	B2	3	VM4	III	0.5	0.65	Media	0.259	Medio
	1	Media	0.4	LV	0	NA			NA	NA	NA	NA
	2	Media	0.4	B2	2	VM4	III	0.5	0.65	Media	0.259	Medio
	3	Media	0.4	B2	1	VM4	III	0.5	0.65	Media	0.259	Medio
	4	Media	0.4	B2	1	VM4	III	0.5	0.65	Media	0.259	Medio
	5	Media	0.4	B2	2	VM4	III	0.5	0.65	Media	0.259	Medio
	6	Media	0.4	B2	2	VM4	III	0.5	0.65	Media	0.259	Medio
	7	Media	0.4	B2	2	VM4	III	0.5	0.65	Media	0.259	Medio
	8	Media	0.4	B2	1	VM4	III	0.5	0.65	Media	0.259	Medio
	9	Media	0.4	B2	1	VM4	III	0.5	0.65	Media	0.259	Medio
	10	Media	0.4	B2	1	VM4	III	0.5	0.65	Media	0.259	Medio
	11	Media	0.4	B2	2	VM4	III	0.5	0.65	Media	0.259	Medio
	12	Media	0.4	B2	2	VM4	III	0.5	0.65	Media	0.259	Medio
	13	Media	0.4	B2	1	VM4	III	0.5	0.65	Media	0.259	Medio
	14	Media	0.4	B2	1	VM4	III	0.5	0.65	Media	0.259	Medio
	15	Media	0.4	B2	3	VM4	III	0.5	0.65	Media	0.259	Medio
	16	Media	0.4	B2	3	VM4	III	0.5	0.65	Media	0.259	Medio
	17	Media	0.4	B2	1	VM4	III	0.5	0.65	Media	0.259	Medio
	18	Media	0.4	B2	1	VM4	III	0.5	0.65	Media	0.259	Medio
21	19	Media	0.4	B3	3	VM3	III	0.5	0.65	Media	0.259	Medio
	20	Media	0.4	B2	3	VM4	III	0.5	0.65	Media	0.259	Medio
	21	Media	0.4	B1	1	VM5	III	0.5	0.65	Media	0.259	Medio
	22	Media	0.4	B2	1	VM4	III	0.5	0.65	Media	0.259	Medio
	23	Media	0.4	B2	3	VM4	III	0.5	0.65	Media	0.259	Medio
	24	Media	0.4	B2	2	VM4	III	0.5	0.65	Media	0.259	Medio
	25	Media	0.4	B2	1	VM4	III	0.5	0.65	Media	0.259	Medio
	26	Media	0.4	B2	1	VM4	III	0.5	0.65	Media	0.259	Medio
	27	Media	0.4	B2	2	VM4	III	0.5	0.65	Media	0.259	Medio
	28	Media	0.4	B2	1	VM4	III	0.5	0.65	Media	0.259	Medio
	29	Media	0.4	B1	1	VM5	III	0.5	0.65	Media	0.259	Medio
	30	Media	0.4	B2	2	VM4	III	0.5	0.65	Media	0.259	Medio
	31	Media	0.4	B2	1	VM4	III	0.5	0.65	Media	0.259	Medio
	32	Media	0.4	B2	2	VM4	III	0.5	0.65	Media	0.259	Medio
	33	Media	0.4	B1	1	VM5	III	0.5	0.65	Media	0.259	Medio
	34	Media	0.4	B2	1	VM4	III	0.5	0.65	Media	0.259	Medio
	35	Media	0.4	B2	2	VM4	III	0.5	0.65	Media	0.259	Medio
	36	Media	0.4	B2	1	VM4	III	0.5	0.65	Media	0.259	Medio
	37	Media	0.4	B2	1	VM4	III	0.5	0.65	Media	0.259	Medio

Diagonal 47 No. 77B -09 Interior 11 - Conmutador: 4292801 Fax. 4292833 - Bogotá D.C. - Colombia
Página Web: www.idiger.gov.co y www.sire.gov.co mail: idiger@idiger.gov.co

Manzana	Predio	Amenaza	Coeficiente de Ponderación	Tipología	No Pisos	Solicitación	Calificación de daño	Índice Daño	IVF	Vulnerabilidad	Riesgo (AxV)	Riesgo Final CT
22	1	Media	0.4	B2	3	VM4	III	0.5	0.65	Media	0.259	Medio
	2	Media	0.4	B2	1	VM4	III	0.5	0.65	Media	0.259	Medio
	3	Media	0.4	B2	2	VM4	III	0.5	0.65	Media	0.259	Medio
	4	Media	0.4	B2	1	VM4	III	0.5	0.65	Media	0.259	Medio
	5	Media	0.4	B2	1	VM4	III	0.5	0.65	Media	0.259	Medio
	6	Media	0.4	B2	3	VM4	III	0.5	0.65	Media	0.259	Medio
	7	Media	0.4	B2	1	VM4	III	0.5	0.65	Media	0.259	Medio
	8	Media	0.4	B2	3	VM4	III	0.5	0.65	Media	0.259	Medio
	9	Media	0.4	B2	2	VM4	III	0.5	0.65	Media	0.259	Medio
	10	Media	0.4	B2	2	VM4	III	0.5	0.65	Media	0.259	Medio
	11	Media	0.4	B2	2	VM4	III	0.5	0.65	Media	0.259	Medio
	12	Media	0.4	B2	2	VM4	III	0.5	0.65	Media	0.259	Medio
	13	Media	0.4	B2	2	VM4	III	0.5	0.65	Media	0.259	Medio
	14	Media	0.4	B2	3	VM4	III	0.5	0.65	Media	0.259	Medio
	15	Media	0.4	B2	2	VM4	III	0.5	0.65	Media	0.259	Medio
	16	Media	0.4	B2	2	VM4	III	0.5	0.65	Media	0.259	Medio
	17	Media	0.4	B2	2	VM4	III	0.5	0.65	Media	0.259	Medio
	18	Media	0.4	B2	3	VM4	III	0.5	0.65	Media	0.259	Medio
	19	Media	0.4	B2	1	VM4	III	0.5	0.65	Media	0.259	Medio
	20	Media	0.4	B2	2	VM4	III	0.5	0.65	Media	0.259	Medio
	21	Media	0.4	B2	3	VM4	III	0.5	0.65	Media	0.259	Medio
	22	Media	0.4	B2	1	VM4	III	0.5	0.65	Media	0.259	Medio
	23	Media	0.4	B2	3	VM4	III	0.5	0.65	Media	0.259	Medio
	24	Media	0.4	B2	2	VM4	III	0.5	0.65	Media	0.259	Medio
	25	Media	0.4	B2	1	VM4	III	0.5	0.65	Media	0.259	Medio
	26	Media	0.4	B2	2	VM4	III	0.5	0.65	Media	0.259	Medio
	27	Media	0.4	B2	1	VM4	III	0.5	0.65	Media	0.259	Medio
	28	Media	0.4	B2	1	VM4	III	0.5	0.65	Media	0.259	Medio
	29	Media	0.4	B2	2	VM4	III	0.5	0.65	Media	0.259	Medio
	30	Media	0.4	B2	2	VM4	III	0.5	0.65	Media	0.259	Medio
	31	Media	0.4	B2	1	VM4	III	0.5	0.65	Media	0.259	Medio
	32	Media	0.4	B2	1	VM4	III	0.5	0.65	Media	0.259	Medio
	33	Media	0.4	B2	1	VM4	III	0.5	0.65	Media	0.259	Medio
	34	Media	0.4	B2	2	VM4	III	0.5	0.65	Media	0.259	Medio
	35	Media	0.4	B2	3	VM4	III	0.5	0.65	Media	0.259	Medio
	36	Media	0.4	B2	1	VM4	III	0.5	0.65	Media	0.259	Medio
	37	Media	0.4	B2	1	VM4	III	0.5	0.65	Media	0.259	Medio
	38	Media	0.4	B2	1	VM4	III	0.5	0.65	Media	0.259	Medio
	39	Media	0.4	B2	2	VM4	III	0.5	0.65	Media	0.259	Medio
	40	Media	0.4	B2	1	VM4	III	0.5	0.65	Media	0.259	Medio
	41	Media	0.4	B2	3	VM4	III	0.5	0.65	Media	0.259	Medio
	42	Media	0.4	B2	1	VM4	III	0.5	0.65	Media	0.259	Medio
	43	Media	0.4	B2	1	VM4	III	0.5	0.65	Media	0.259	Medio
	44	Media	0.4	B2	1	VM4	III	0.5	0.65	Media	0.259	Medio
	45	Media	0.4	B2	1	VM4	III	0.5	0.65	Media	0.259	Medio
	46	Media	0.4	B2	2	VM4	III	0.5	0.65	Media	0.259	Medio
	47	Media	0.4	B2	1	VM4	III	0.5	0.65	Media	0.259	Medio
	48	Media	0.4	B2	3	VM4	III	0.5	0.65	Media	0.259	Medio
23	1	Media	0.4	B2	1	VM4	III	0.5	0.65	Media	0.259	Medio
	2	Media	0.4	B2	1	VM4	III	0.5	0.65	Media	0.259	Medio
	3	Media	0.4	B2	3	VM4	III	0.5	0.65	Media	0.259	Medio
	4	Media	0.4	B2	1	VM4	III	0.5	0.65	Media	0.259	Medio
	5	Media	0.4	B2	3	VM4	III	0.5	0.65	Media	0.259	Medio
	6	Media	0.4	B2	1	VM4	III	0.5	0.65	Media	0.259	Medio
	7	Media	0.4	B2	3	VM4	III	0.5	0.65	Media	0.259	Medio
	8	Media	0.4	B2	1	VM4	III	0.5	0.65	Media	0.259	Medio
	9	Media	0.4	B2	1	VM4	III	0.5	0.65	Media	0.259	Medio
	10	Media	0.4	B2	1	VM4	III	0.5	0.65	Media	0.259	Medio

Diagonal 47 No. 77B -09 Interior 11 - Conmutador: 4292801 Fax. 4292833 - Bogotá D.C. - Colombia
Página Web: www.idiger.gov.co y www.sire.gov.co mail: idiger@idiger.gov.co

Manzana	Predio	Amenaza	Coeficiente de Ponderación	Tipología	No Pisos	Solicitación	Calificación de daño	Índice Daño	IVF	Vulnerabilidad	Riesgo (AxV)	Riesgo Final CT
	11	Media	0.4	B2	1	VM4	III	0.5	0.65	Media	0.259	Medio
	12	Media	0.4	B2	2	VM4	III	0.5	0.65	Media	0.259	Medio
	13	Media	0.4	B2	2	VM4	III	0.5	0.65	Media	0.259	Medio
	14	Media	0.4	B2	2	VM4	III	0.5	0.65	Media	0.259	Medio
	15	Media	0.4	B2	2	VM4	III	0.5	0.65	Media	0.259	Medio
	16	Media	0.4	B2	1	VM4	III	0.5	0.65	Media	0.259	Medio
	17	Media	0.4	B2	3	VM4	III	0.5	0.65	Media	0.259	Medio
	18	Media	0.4	B2	1	VM4	III	0.5	0.65	Media	0.259	Medio
	19	Media	0.4	B2	1	VM4	III	0.5	0.65	Media	0.259	Medio
	20	Media	0.4	B2	1	VM4	III	0.5	0.65	Media	0.259	Medio
	21	Media	0.4	B2	3	VM4	III	0.5	0.65	Media	0.259	Medio
	22	Media	0.4	B2	3	VM4	III	0.5	0.65	Media	0.259	Medio
	23	Media	0.4	B2	1	VM4	III	0.5	0.65	Media	0.259	Medio
	24	Media	0.4	B2	3	VM4	III	0.5	0.65	Media	0.259	Medio
	25	Media	0.4	B2	3	VM4	III	0.5	0.65	Media	0.259	Medio
	26	Media	0.4	B2	2	VM4	III	0.5	0.65	Media	0.259	Medio
	27	Media	0.4	B2	3	VM4	III	0.5	0.65	Media	0.259	Medio
	28	Media	0.4	B2	1	VM4	III	0.5	0.65	Media	0.259	Medio
	29	Media	0.4	B2	1	VM4	III	0.5	0.65	Media	0.259	Medio
	30	Media	0.4	B2	2	VM4	III	0.5	0.65	Media	0.259	Medio
	31	Media	0.4	B2	1	VM4	III	0.5	0.65	Media	0.259	Medio
	32	Media	0.4	B1	1	VM5	III	0.5	0.65	Media	0.259	Medio
	33	Media	0.4	B2	2	VM4	III	0.5	0.65	Media	0.259	Medio
	34	Media	0.4	B2	2	VM4	III	0.5	0.65	Media	0.259	Medio
	35	Media	0.4	B2	2	VM4	III	0.5	0.65	Media	0.259	Medio
	36	Media	0.4	B2	1	VM4	III	0.5	0.65	Media	0.259	Medio
	37	Media	0.4	B2	2	VM4	III	0.5	0.65	Media	0.259	Medio
	38	Media	0.4	B2	1	VM4	III	0.5	0.65	Media	0.259	Medio
	39	Media	0.4	B2	1	VM4	III	0.5	0.65	Media	0.259	Medio
	40	Media	0.4	B2	2	VM4	III	0.5	0.65	Media	0.259	Medio
	41	Media	0.4	B2	1	VM4	III	0.5	0.65	Media	0.259	Medio
	42	Media	0.4	B2	1	VM4	III	0.5	0.65	Media	0.259	Medio
	43	Media	0.4	B2	1	VM4	III	0.5	0.65	Media	0.259	Medio
	44	Media	0.4	B2	1	VM4	III	0.5	0.65	Media	0.259	Medio
	45	Media	0.4	B2	3	VM4	III	0.5	0.65	Media	0.259	Medio
	46	Media	0.4	B2	3	VM4	III	0.5	0.65	Media	0.259	Medio
	47	Media	0.4	B2	2	VM4	III	0.5	0.65	Media	0.259	Medio
	48	Media	0.4	B2	3	VM4	III	0.5	0.65	Media	0.259	Medio
	49	Media	0.4	B2	2	VM4	III	0.5	0.65	Media	0.259	Medio
	50	Media	0.4	B2	3	VM4	III	0.5	0.65	Media	0.259	Medio
	51	Media	0.4	B2	3	VM4	III	0.5	0.65	Media	0.259	Medio
	52	Media	0.4	B2	2	VM4	III	0.5	0.65	Media	0.259	Medio
	53	Media	0.4	B2	2	VM4	III	0.5	0.65	Media	0.259	Medio
	54	Media	0.4	B2	3	VM4	III	0.5	0.65	Media	0.259	Medio
24	1	Media	0.4	B2	3	VM4	III	0.5	0.65	Media	0.259	Medio
	2	Media	0.4	B2	2	VM4	III	0.5	0.65	Media	0.259	Medio
	3	Media	0.4	B2	3	VM4	III	0.5	0.65	Media	0.259	Medio
	4	Media	0.4	LV	0	NA			NA	NA	NA	NA
	5	Media	0.4	B2	2	VM4	III	0.5	0.65	Media	0.259	Medio
	6	Media	0.4	B2	3	VM4	III	0.5	0.65	Media	0.259	Medio
	7	Media	0.4	B2	2	VM4	III	0.5	0.65	Media	0.259	Medio
	8	Media	0.4	B2	2	VM4	III	0.5	0.65	Media	0.259	Medio
	9	Media	0.4	B2	1	VM4	III	0.5	0.65	Media	0.259	Medio
	10	Media	0.4	B3	3	VM3	III	0.5	0.65	Media	0.259	Medio
	11	Media	0.4	B2	3	VM4	III	0.5	0.65	Media	0.259	Medio
	12	Media	0.4	B2	1	VM4	III	0.5	0.65	Media	0.259	Medio
	13	Media	0.4	B2	1	VM4	III	0.5	0.65	Media	0.259	Medio
	14	Media	0.4	B2	2	VM4	III	0.5	0.65	Media	0.259	Medio

Diagonal 47 No. 77B -09 Interior 11 - Conmutador: 4292801 Fax. 4292833 - Bogotá D.C. - Colombia
Página Web: www.idiger.gov.co y www.sire.gov.co mail: idiger@idiger.gov.co

Manzana	Predio	Amenaza	Coeficiente de Ponderación	Tipología	No Pisos	Solicitación	Calificación de daño	Índice Daño	IVF	Vulnerabilidad	Riesgo (AxV)	Riesgo Final CT
	15	Media	0.4	B2	3	VM4	III	0.5	0.65	Media	0.259	Medio
	16	Media	0.4	B2	2	VM4	III	0.5	0.65	Media	0.259	Medio
	17	Media	0.4	B2	1	VM4	III	0.5	0.65	Media	0.259	Medio
	18	Media	0.4	B2	3	VM4	III	0.5	0.65	Media	0.259	Medio
	19	Media	0.4	B2	1	VM4	III	0.5	0.65	Media	0.259	Medio
	20	Media	0.4	B2	3	VM4	III	0.5	0.65	Media	0.259	Medio
	21	Media	0.4	B2	1	VM4	III	0.5	0.65	Media	0.259	Medio
	22	Media	0.4	B2	1	VM4	III	0.5	0.65	Media	0.259	Medio
	23	Media	0.4	B2	2	VM4	III	0.5	0.65	Media	0.259	Medio
	24	Media	0.4	B2	1	VM4	III	0.5	0.65	Media	0.259	Medio
	25	Media	0.4	B2	2	VM4	III	0.5	0.65	Media	0.259	Medio
	26	Media	0.4	B2	2	VM4	III	0.5	0.65	Media	0.259	Medio
	27	Media	0.4	B2	2	VM4	III	0.5	0.65	Media	0.259	Medio
	28	Media	0.4	B2	2	VM4	III	0.5	0.65	Media	0.259	Medio
	29	Media	0.4	B2	1	VM4	III	0.5	0.65	Media	0.259	Medio
	30	Media	0.4	B2	2	VM4	III	0.5	0.65	Media	0.259	Medio
	31	Media	0.4	B2	1	VM4	III	0.5	0.65	Media	0.259	Medio
	32	Media	0.4	B2	1	VM4	III	0.5	0.65	Media	0.259	Medio
	33	Media	0.4	B2	2	VM4	III	0.5	0.65	Media	0.259	Medio
	34	Media	0.4	B2	1	VM4	III	0.5	0.65	Media	0.259	Medio
	35	Media	0.4	B2	2	VM4	III	0.5	0.65	Media	0.259	Medio
	36	Media	0.4	B2	2	VM4	III	0.5	0.65	Media	0.259	Medio
	37	Media	0.4	B2	2	VM4	III	0.5	0.65	Media	0.259	Medio
	38	Media	0.4	B2	1	VM4	III	0.5	0.65	Media	0.259	Medio
	39	Media	0.4	B2	1	VM4	III	0.5	0.65	Media	0.259	Medio
	40	Media	0.4	B2	1	VM4	III	0.5	0.65	Media	0.259	Medio
	41	Media	0.4	B2	1	VM4	III	0.5	0.65	Media	0.259	Medio
	42	Media	0.4	B2	2	VM4	III	0.5	0.65	Media	0.259	Medio
	43	Media	0.4	B2	1	VM4	III	0.5	0.65	Media	0.259	Medio
	44	Media	0.4	B2	1	VM4	III	0.5	0.65	Media	0.259	Medio
	45	Media	0.4	B2	1	VM4	III	0.5	0.65	Media	0.259	Medio
	46	Media	0.4	B2	3	VM4	III	0.5	0.65	Media	0.259	Medio
	47	Media	0.4	B2	1	VM4	III	0.5	0.65	Media	0.259	Medio
	48	Media	0.4	B2	3	VM4	III	0.5	0.65	Media	0.259	Medio
	49	Media	0.4	B2	1	VM4	III	0.5	0.65	Media	0.259	Medio
	50	Media	0.4	B2	2	VM4	III	0.5	0.65	Media	0.259	Medio
	51	Media	0.4	B2	2	VM4	III	0.5	0.65	Media	0.259	Medio
25	1	Media	0.4	B2	3	VM4	III	0.5	0.65	Media	0.259	Medio
	2	Media	0.4	B2	2	VM4	III	0.5	0.65	Media	0.259	Medio
	3	Media	0.4	B2	2	VM4	III	0.5	0.65	Media	0.259	Medio
	4	Media	0.4	B2	2	VM4	III	0.5	0.65	Media	0.259	Medio
	5	Media	0.4	B2	2	VM4	III	0.5	0.65	Media	0.259	Medio
	6	Media	0.4	B2	2	VM4	III	0.5	0.65	Media	0.259	Medio
	7	Media	0.4	B2	1	VM4	III	0.5	0.65	Media	0.259	Medio
	8	Media	0.4	B2	2	VM4	III	0.5	0.65	Media	0.259	Medio
	9	Media	0.4	B2	1	VM4	III	0.5	0.65	Media	0.259	Medio
	10	Media	0.4	B2	2	VM4	III	0.5	0.65	Media	0.259	Medio
	11	Media	0.4	B2	1	VM4	III	0.5	0.65	Media	0.259	Medio
	12	Media	0.4	B2	3	VM4	III	0.5	0.65	Media	0.259	Medio
	13	Media	0.4	B2	1	VM4	III	0.5	0.65	Media	0.259	Medio
	14	Media	0.4	B2	3	VM4	III	0.5	0.65	Media	0.259	Medio
	15	Media	0.4	B2	2	VM4	III	0.5	0.65	Media	0.259	Medio
	16	Media	0.4	B2	2	VM4	III	0.5	0.65	Media	0.259	Medio
	17	Media	0.4	B2	1	VM4	III	0.5	0.65	Media	0.259	Medio
	18	Media	0.4	B2	2	VM4	III	0.5	0.65	Media	0.259	Medio
	19	Media	0.4	LV	0	NA			NA	NA	NA	NA
	20	Media	0.4	B2	3	VM4	III	0.5	0.65	Media	0.259	Medio
	21	Media	0.4	B2	1	VM4	III	0.5	0.65	Media	0.259	Medio

Diagonal 47 No. 77B -09 Interior 11 - Conmutador: 4292801 Fax. 4292833 - Bogotá D.C. - Colombia
Página Web: www.idiger.gov.co y www.sire.gov.co mail: idiger@idiger.gov.co

Manzana	Predio	Amenaza	Coeficiente de Ponderación	Tipología	No Pisos	Solicitación	Calificación de daño	Índice Daño	IVF	Vulnerabilidad	Riesgo (AxV)	Riesgo Final CT
26	22	Media	0.4	B2	2	VM4	III	0.5	0.65	Media	0.259	Medio
	23	Media	0.4	B2	3	VM4	III	0.5	0.65	Media	0.259	Medio
	24	Media	0.4	B2	3	VM4	III	0.5	0.65	Media	0.259	Medio
	25	Media	0.4	B2	2	VM4	III	0.5	0.65	Media	0.259	Medio
	26	Media	0.4	B2	1	VM4	III	0.5	0.65	Media	0.259	Medio
	27	Media	0.4	B2	1	VM4	III	0.5	0.65	Media	0.259	Medio
	28	Media	0.4	B2	3	VM4	III	0.5	0.65	Media	0.259	Medio
	29	Media	0.4	B2	3	VM4	III	0.5	0.65	Media	0.259	Medio
	30	Media	0.4	B2	2	VM4	III	0.5	0.65	Media	0.259	Medio
	31	Media	0.4	B2	1	VM4	III	0.5	0.65	Media	0.259	Medio
	32	Media	0.4	B2	2	VM4	III	0.5	0.65	Media	0.259	Medio
	33	Media	0.4	B2	1	VM4	III	0.5	0.65	Media	0.259	Medio
	34	Media	0.4	B2	1	VM4	III	0.5	0.65	Media	0.259	Medio
	35	Media	0.4	B2	3	VM4	III	0.5	0.65	Media	0.259	Medio
	36	Media	0.4	B2	3	VM4	III	0.5	0.65	Media	0.259	Medio
	37	Media	0.4	B2	1	VM4	III	0.5	0.65	Media	0.259	Medio
	38	Media	0.4	B2	1	VM4	III	0.5	0.65	Media	0.259	Medio
	39	Media	0.4	B2	1	VM4	III	0.5	0.65	Media	0.259	Medio
	40	Media	0.4	B2	3	VM4	III	0.5	0.65	Media	0.259	Medio
	41	Media	0.4	B2	1	VM4	III	0.5	0.65	Media	0.259	Medio
	42	Media	0.4	B2	2	VM4	III	0.5	0.65	Media	0.259	Medio
	43	Media	0.4	B2	2	VM4	III	0.5	0.65	Media	0.259	Medio
	44	Media	0.4	B2	1	VM4	III	0.5	0.65	Media	0.259	Medio
	45	Media	0.4	B2	3	VM4	III	0.5	0.65	Media	0.259	Medio
	46	Media	0.4	B2	3	VM4	III	0.5	0.65	Media	0.259	Medio
	47	Media	0.4	B2	3	VM4	III	0.5	0.65	Media	0.259	Medio
26	1	Media	0.4	B2	2	VM4	III	0.5	0.65	Media	0.259	Medio
	2	Media	0.4	B2	3	VM4	III	0.5	0.65	Media	0.259	Medio
	3	Media	0.4	B2	3	VM4	III	0.5	0.65	Media	0.259	Medio
	4	Media	0.4	B2	2	VM4	III	0.5	0.65	Media	0.259	Medio
	5	Media	0.4	B2	3	VM4	III	0.5	0.65	Media	0.259	Medio
	6	Media	0.4	B2	2	VM4	III	0.5	0.65	Media	0.259	Medio
	7	Media	0.4	B2	3	VM4	III	0.5	0.65	Media	0.259	Medio
	8	Media	0.4	B2	1	VM4	III	0.5	0.65	Media	0.259	Medio
	9	Media	0.4	B2	1	VM4	III	0.5	0.65	Media	0.259	Medio
	10	Media	0.4	B2	3	VM4	III	0.5	0.65	Media	0.259	Medio
	11	Media	0.4	B2	3	VM4	III	0.5	0.65	Media	0.259	Medio
	12	Media	0.4	B2	3	VM4	III	0.5	0.65	Media	0.259	Medio
	13	Media	0.4	B2	1	VM4	III	0.5	0.65	Media	0.259	Medio
	14	Media	0.4	B2	3	VM4	III	0.5	0.65	Media	0.259	Medio
	15	Media	0.4	B2	2	VM4	III	0.5	0.65	Media	0.259	Medio
	16	Media	0.4	B2	1	VM4	III	0.5	0.65	Media	0.259	Medio
	17	Media	0.4	B2	1	VM4	III	0.5	0.65	Media	0.259	Medio
	18	Media	0.4	B2	3	VM4	III	0.5	0.65	Media	0.259	Medio
	19	Media	0.4	B2	2	VM4	III	0.5	0.65	Media	0.259	Medio
	20	Media	0.4	B2	3	VM4	III	0.5	0.65	Media	0.259	Medio
	21	Media	0.4	B2	3	VM4	III	0.5	0.65	Media	0.259	Medio
	22	Media	0.4	B2	3	VM4	III	0.5	0.65	Media	0.259	Medio
	23	Media	0.4	B2	3	VM4	III	0.5	0.65	Media	0.259	Medio
	24	Media	0.4	B2	1	VM4	III	0.5	0.65	Media	0.259	Medio
	25	Media	0.4	B2	3	VM4	III	0.5	0.65	Media	0.259	Medio
	26	Media	0.4	B2	3	VM4	III	0.5	0.65	Media	0.259	Medio
	27	Media	0.4	B2	2	VM4	III	0.5	0.65	Media	0.259	Medio
	28	Media	0.4	B2	1	VM4	III	0.5	0.65	Media	0.259	Medio
	29	Media	0.4	B2	2	VM4	III	0.5	0.65	Media	0.259	Medio
	30	Media	0.4	B2	1	VM4	III	0.5	0.65	Media	0.259	Medio
	31	Media	0.4	B2	1	VM4	III	0.5	0.65	Media	0.259	Medio
	32	Media	0.4	B2	3	VM4	III	0.5	0.65	Media	0.259	Medio

Diagonal 47 No. 77B -09 Interior 11 - Conmutador: 4292801 Fax. 4292833 - Bogotá D.C. - Colombia
Página Web: www.idiger.gov.co y www.sire.gov.co mail: idiger@idiger.gov.co

Manzana	Predio	Amenaza	Coeficiente de Ponderación	Tipología	No Pisos	Solicitación	Calificación de daño	Índice Daño	IVF	Vulnerabilidad	Riesgo (AxV)	Riesgo Final CT
	33	Media	0.4	B2	1	VM4	III	0.5	0.65	Media	0.259	Medio
	34	Media	0.4	B2	2	VM4	III	0.5	0.65	Media	0.259	Medio
	35	Media	0.4	B2	2	VM4	III	0.5	0.65	Media	0.259	Medio
	36	Media	0.4	B2	2	VM4	III	0.5	0.65	Media	0.259	Medio
	37	Media	0.4	B2	2	VM4	III	0.5	0.65	Media	0.259	Medio
	38	Media	0.4	B2	3	VM4	III	0.5	0.65	Media	0.259	Medio
	39	Media	0.4	B2	3	VM4	III	0.5	0.65	Media	0.259	Medio
	40	Media	0.4	B2	3	VM4	III	0.5	0.65	Media	0.259	Medio
	41	Media	0.4	B2	2	VM4	III	0.5	0.65	Media	0.259	Medio
	42	Media	0.4	B2	1	VM4	III	0.5	0.65	Media	0.259	Medio
	43	Media	0.4	B2	3	VM4	III	0.5	0.65	Media	0.259	Medio
	44	Media	0.4	B2	3	VM4	III	0.5	0.65	Media	0.259	Medio
	45	Media	0.4	B2	3	VM4	III	0.5	0.65	Media	0.259	Medio
	46	Media	0.4	B2	3	VM4	III	0.5	0.65	Media	0.259	Medio
	47	Media	0.4	B2	3	VM4	III	0.5	0.65	Media	0.259	Medio
	48	Media	0.4	B2	2	VM4	III	0.5	0.65	Media	0.259	Medio
	49	Media	0.4	B2	1	VM4	III	0.5	0.65	Media	0.259	Medio
	50	Media	0.4	B2	1	VM4	III	0.5	0.65	Media	0.259	Medio
27	1	Media	0.4	B2	2	VM4	III	0.5	0.65	Media	0.259	Medio
	1	Media	0.4	B2	3	VM4	III	0.5	0.65	Media	0.259	Medio
	2	Media	0.4	B2	2	VM4	III	0.5	0.65	Media	0.259	Medio
	3	Media	0.4	B2	2	VM4	III	0.5	0.65	Media	0.259	Medio
	4	Media	0.4	B2	2	VM4	III	0.5	0.65	Media	0.259	Medio
	5	Media	0.4	B3	3	VM3	III	0.5	0.65	Media	0.259	Medio
	6	Media	0.4	B2	3	VM4	III	0.5	0.65	Media	0.259	Medio
	7	Media	0.4	B2	3	VM4	III	0.5	0.65	Media	0.259	Medio
	8	Media	0.4	B2	3	VM4	III	0.5	0.65	Media	0.259	Medio
28	9	Media	0.4	B2	3	VM4	III	0.5	0.65	Media	0.259	Medio
	10	Media	0.4	B2	1	VM4	III	0.5	0.65	Media	0.259	Medio
	11	Media	0.4	B2	1	VM4	III	0.5	0.65	Media	0.259	Medio
	12	Media	0.4	B2	1	VM4	III	0.5	0.65	Media	0.259	Medio
	13	Media	0.4	B2	1	VM4	III	0.5	0.65	Media	0.259	Medio
	14	Media	0.4	B2	1	VM4	III	0.5	0.65	Media	0.259	Medio
	15	Media	0.4	B2	4	VM4	III	0.5	0.65	Media	0.259	Medio
	16	Media	0.4	B2	1	VM4	III	0.5	0.65	Media	0.259	Medio
	1	Media	0.4	B2	2	VM4	III	0.5	0.65	Media	0.259	Medio
	2	Media	0.4	B2	3	VM4	III	0.5	0.65	Media	0.259	Medio
	3	Media	0.4	B2	3	VM4	III	0.5	0.65	Media	0.259	Medio
	4	Media	0.4	B2	3	VM4	III	0.5	0.65	Media	0.259	Medio
	5	Media	0.4	B2	3	VM4	III	0.5	0.65	Media	0.259	Medio
	6	Media	0.4	B2	1	VM4	III	0.5	0.65	Media	0.259	Medio
	7	Media	0.4	B2	3	VM4	III	0.5	0.65	Media	0.259	Medio
	8	Media	0.4	B2	3	VM4	III	0.5	0.65	Media	0.259	Medio
	9	Media	0.4	B2	1	VM4	III	0.5	0.65	Media	0.259	Medio
	10	Media	0.4	B2	1	VM4	III	0.5	0.65	Media	0.259	Medio
	11	Media	0.4	B2	1	VM4	III	0.5	0.65	Media	0.259	Medio
29	12	Media	0.4	B2	1	VM4	III	0.5	0.65	Media	0.259	Medio
	13	Media	0.4	B2	3	VM4	III	0.5	0.65	Media	0.259	Medio
	14	Media	0.4	B2	2	VM4	III	0.5	0.65	Media	0.259	Medio
	15	Media	0.4	B2	1	VM4	III	0.5	0.65	Media	0.259	Medio
	16	Media	0.4	LV	0	NA			NA	NA	NA	NA
	17	Media	0.4	B2	2	VM4	III	0.5	0.65	Media	0.259	Medio
	18	Media	0.4	B2	2	VM4	III	0.5	0.65	Media	0.259	Medio
	19	Media	0.4	B2	2	VM4	III	0.5	0.65	Media	0.259	Medio
	20	Media	0.4	B2	3	VM4	III	0.5	0.65	Media	0.259	Medio
	21	Media	0.4	B2	3	VM4	III	0.5	0.65	Media	0.259	Medio
	22	Media	0.4	B2	2	VM4	III	0.5	0.65	Media	0.259	Medio
	23	Media	0.4	B2	3	VM4	III	0.5	0.65	Media	0.259	Medio

Diagonal 47 No. 77B -09 Interior 11 - Conmutador: 4292801 Fax. 4292833 - Bogotá D.C. - Colombia
Página Web: www.idiger.gov.co y www.sire.gov.co mail: idiger@idiger.gov.co

Manzana	Predio	Amenaza	Coeficiente de Ponderación	Tipología	No Pisos	Solicitación	Calificación de daño	Índice Daño	IVF	Vulnerabilidad	Riesgo (AxV)	Riesgo Final CT
	24	Media	0.4	B2	2	VM4	III	0.5	0.65	Media	0.259	Medio
	25	Media	0.4	B2	2	VM4	III	0.5	0.65	Media	0.259	Medio
	26	Media	0.4	B2	3	VM4	III	0.5	0.65	Media	0.259	Medio
	27	Media	0.4	B3	4	VM3	III	0.5	0.65	Media	0.259	Medio
	28	Media	0.4	B3	4	VM3	III	0.5	0.65	Media	0.259	Medio
30	1	Media	0.4	B2	1	VM4	III	0.5	0.65	Media	0.259	Medio
	2	Media	0.4	B2	2	VM4	III	0.5	0.65	Media	0.259	Medio
	3	Media	0.4	B2	2	VM4	III	0.5	0.65	Media	0.259	Medio
	4	Media	0.4	B2	1	VM4	III	0.5	0.65	Media	0.259	Medio
	5	Media	0.4	B2	2	VM4	III	0.5	0.65	Media	0.259	Medio
	6	Media	0.4	B2	2	VM4	III	0.5	0.65	Media	0.259	Medio
	7	Media	0.4	B2	2	VM4	III	0.5	0.65	Media	0.259	Medio
	8	Media	0.4	B2	2	VM4	III	0.5	0.65	Media	0.259	Medio
	9	Media	0.4	B2	2	VM4	III	0.5	0.65	Media	0.259	Medio
	10	Media	0.4	B2	2	VM4	III	0.5	0.65	Media	0.259	Medio
	11	Media	0.4	B2	2	VM4	III	0.5	0.65	Media	0.259	Medio
	12	Media	0.4	B2	1	VM4	III	0.5	0.65	Media	0.259	Medio
	13	Media	0.4	B1	1	VM5	III	0.5	0.65	Media	0.259	Medio
	14	Media	0.4	B2	1	VM4	III	0.5	0.65	Media	0.259	Medio
	15	Media	0.4	B2	1	VM4	III	0.5	0.65	Media	0.259	Medio
	16	Media	0.4	B2	1	VM4	III	0.5	0.65	Media	0.259	Medio
	17	Media	0.4	B2	1	VM4	III	0.5	0.65	Media	0.259	Medio
	18	Media	0.4	B2	1	VM4	III	0.5	0.65	Media	0.259	Medio
	19	Media	0.4	B2	1	VM4	III	0.5	0.65	Media	0.259	Medio
	20	Media	0.4	B2	1	VM4	III	0.5	0.65	Media	0.259	Medio
	21	Media	0.4	B2	2	VM4	III	0.5	0.65	Media	0.259	Medio
	22	Media	0.4	B2	2	VM4	III	0.5	0.65	Media	0.259	Medio
31	1	Media	0.4	B2	3	VM4	III	0.5	0.65	Media	0.259	Medio
	2	Media	0.4	B2	2	VM4	III	0.5	0.65	Media	0.259	Medio
	3	Media	0.4	B2	3	VM4	III	0.5	0.65	Media	0.259	Medio
	4	Media	0.4	B2	2	VM4	III	0.5	0.65	Media	0.259	Medio
	5	Media	0.4	B2	3	VM4	III	0.5	0.65	Media	0.259	Medio
	6	Media	0.4	B2	2	VM4	III	0.5	0.65	Media	0.259	Medio
	7	Media	0.4	B2	2	VM4	III	0.5	0.65	Media	0.259	Medio
	8	Media	0.4	B2	3	VM4	III	0.5	0.65	Media	0.259	Medio
	9	Media	0.4	B2	2	VM4	III	0.5	0.65	Media	0.259	Medio
	10	Media	0.4	B2	3	VM4	III	0.5	0.65	Media	0.259	Medio
	11	Media	0.4	B2	3	VM4	III	0.5	0.65	Media	0.259	Medio
	12	Media	0.4	B2	2	VM4	III	0.5	0.65	Media	0.259	Medio
	13	Media	0.4	B2	1	VM4	III	0.5	0.65	Media	0.259	Medio
	14	Media	0.4	B2	1	VM4	III	0.5	0.65	Media	0.259	Medio
	15	Media	0.4	B2	1	VM4	III	0.5	0.65	Media	0.259	Medio
	16	Media	0.4	B2	1	VM4	III	0.5	0.65	Media	0.259	Medio
	17	Media	0.4	B2	1	VM4	III	0.5	0.65	Media	0.259	Medio
	18	Media	0.4	B2	3	VM4	III	0.5	0.65	Media	0.259	Medio
32	1	Media	0.4	B2	2	VM4	III	0.5	0.65	Media	0.259	Medio
	2	Media	0.4	B2	2	VM4	III	0.5	0.65	Media	0.259	Medio
	3	Media	0.4	B2	2	VM4	III	0.5	0.65	Media	0.259	Medio
	4	Media	0.4	B2	2	VM4	III	0.5	0.65	Media	0.259	Medio
	5	Media	0.4	B2	3	VM4	III	0.5	0.65	Media	0.259	Medio
	6	Media	0.4	B1	1	VM5	III	0.5	0.65	Media	0.259	Medio
	7	Media	0.4	B2	2	VM4	III	0.5	0.65	Media	0.259	Medio
	8	Media	0.4	B2	2	VM4	III	0.5	0.65	Media	0.259	Medio
	9	Media	0.4	B2	3	VM4	III	0.5	0.65	Media	0.259	Medio
	10	Media	0.4	B2	1	VM4	III	0.5	0.65	Media	0.259	Medio
	11	Media	0.4	B2	3	VM4	III	0.5	0.65	Media	0.259	Medio
	12	Media	0.4	B2	2	VM4	III	0.5	0.65	Media	0.259	Medio
	13	Media	0.4	B2	1	VM4	III	0.5	0.65	Media	0.259	Medio

Diagonal 47 No. 77B -09 Interior 11 - Conmutador: 4292801 Fax. 4292833 - Bogotá D.C. - Colombia
Página Web: www.idiger.gov.co y www.sire.gov.co mail: idiger@idiger.gov.co

Manzana	Predio	Amenaza	Coeficiente de Ponderación	Tipología	No Pisos	Solicitación	Calificación de daño	Índice Daño	IVF	Vulnerabilidad	Riesgo (AxV)	Riesgo Final CT
	14	Media	0.4	B2	3	VM4	III	0.5	0.65	Media	0.259	Medio
33	1	Media	0.4	B2	2	VM4	III	0.5	0.65	Media	0.259	Medio
	2	Media	0.4	B1	1	VM5	III	0.5	0.65	Media	0.259	Medio
	3	Media	0.4	B2	3	VM4	III	0.5	0.65	Media	0.259	Medio
	4	Media	0.4	B2	1	VM4	III	0.5	0.65	Media	0.259	Medio
	5	Media	0.4	B2	3	VM4	III	0.5	0.65	Media	0.259	Medio
	6	Media	0.4	B2	2	VM4	III	0.5	0.65	Media	0.259	Medio
	7	Media	0.4	B2	3	VM4	III	0.5	0.65	Media	0.259	Medio
	8	Media	0.4	B2	2	VM4	III	0.5	0.65	Media	0.259	Medio
	9	Media	0.4	B2	1	VM4	III	0.5	0.65	Media	0.259	Medio
	10	Media	0.4	B2	1	VM4	III	0.5	0.65	Media	0.259	Medio
	11	Media	0.4	B2	3	VM4	III	0.5	0.65	Media	0.259	Medio
	12	Media	0.4	B2	1	VM4	III	0.5	0.65	Media	0.259	Medio
	13	Media	0.4	B2	1	VM4	III	0.5	0.65	Media	0.259	Medio
	14	Media	0.4	B2	1	VM4	III	0.5	0.65	Media	0.259	Medio
	15	Media	0.4	B2	3	VM4	III	0.5	0.65	Media	0.259	Medio
	16	Media	0.4	B2	4	VM4	III	0.5	0.65	Media	0.259	Medio
	17	Media	0.4	B2	1	VM4	III	0.5	0.65	Media	0.259	Medio
	18	Media	0.4	B2	1	VM4	III	0.5	0.65	Media	0.259	Medio
	19	Media	0.4	B2	2	VM4	III	0.5	0.65	Media	0.259	Medio
34	1	Media	0.4	B2	1	VM4	III	0.5	0.65	Media	0.259	Medio
	2	Media	0.4	B2	3	VM4	III	0.5	0.65	Media	0.259	Medio
	3	Media	0.4	B2	1	VM4	III	0.5	0.65	Media	0.259	Medio
	4	Media	0.4	B2	1	VM4	III	0.5	0.65	Media	0.259	Medio
	5	Media	0.4	B2	1	VM4	III	0.5	0.65	Media	0.259	Medio
	6	Media	0.4	B2	3	VM4	III	0.5	0.65	Media	0.259	Medio
	7	Media	0.4	B2	2	VM4	III	0.5	0.65	Media	0.259	Medio
	8	Media	0.4	B2	2	VM4	III	0.5	0.65	Media	0.259	Medio
	9	Media	0.4	B2	3	VM4	III	0.5	0.65	Media	0.259	Medio
	10	Media	0.4	B2	1	VM4	III	0.5	0.65	Media	0.259	Medio
	11	Media	0.4	B2	2	VM4	III	0.5	0.65	Media	0.259	Medio
	12	Media	0.4	B1	1	VM5	III	0.5	0.65	Media	0.259	Medio
	13	Media	0.4	B2	1	VM4	III	0.5	0.65	Media	0.259	Medio
	14	Media	0.4	LV	0	NA			NA	NA	NA	NA
	15	Media	0.4	LV	0	NA			NA	NA	NA	NA
	16	Media	0.4	B1	1	VM5	III	0.5	0.65	Media	0.259	Medio
	17	Media	0.4	B2	1	VM4	III	0.5	0.65	Media	0.259	Medio
	18	Media	0.4	B2	1	VM4	III	0.5	0.65	Media	0.259	Medio
	19	Media	0.4	B2	2	VM4	III	0.5	0.65	Media	0.259	Medio
	20	Media	0.4	B2	2	VM4	III	0.5	0.65	Media	0.259	Medio
	21	Media	0.4	B2	2	VM4	III	0.5	0.65	Media	0.259	Medio
35	1	Media	0.4	B2	3	VM4	III	0.5	0.65	Media	0.259	Medio
	2	Media	0.4	B2	2	VM4	III	0.5	0.65	Media	0.259	Medio
	3	Media	0.4	B2	2	VM4	III	0.5	0.65	Media	0.259	Medio
	4	Media	0.4	B2	2	VM4	III	0.5	0.65	Media	0.259	Medio
	5	Media	0.4	B2	3	VM4	III	0.5	0.65	Media	0.259	Medio
	6	Media	0.4	B2	1	VM4	III	0.5	0.65	Media	0.259	Medio
	7	Media	0.4	LV	0	NA			NA	NA	NA	NA
	8	Media	0.4	LV	0	NA			NA	NA	NA	NA
	9	Media	0.4	B2	3	VM4	III	0.5	0.65	Media	0.259	Medio
	10	Media	0.4	B2	2	VM4	III	0.5	0.65	Media	0.259	Medio
	11	Media	0.4	B2	2	VM4	III	0.5	0.65	Media	0.259	Medio
	12	Media	0.4	B2	2	VM4	III	0.5	0.65	Media	0.259	Medio
	13	Media	0.4	B2	3	VM4	III	0.5	0.65	Media	0.259	Medio
	14	Media	0.4	B2	3	VM4	III	0.5	0.65	Media	0.259	Medio
	15	Media	0.4	B2	3	VM4	III	0.5	0.65	Media	0.259	Medio
	16	Media	0.4	B2	4	VM4	III	0.5	0.65	Media	0.259	Medio
36	1	Media	0.4	B2	2	VM4	III	0.5	0.65	Media	0.259	Medio

Diagonal 47 No. 77B -09 Interior 11 - Conmutador: 4292801 Fax. 4292833 - Bogotá D.C. - Colombia
Página Web: www.idiger.gov.co y www.sire.gov.co mail: idiger@idiger.gov.co

Manzana	Predio	Amenaza	Coeficiente de Ponderación	Tipología	No Pisos	Solicitación	Calificación de daño	Índice Daño	IVF	Vulnerabilidad	Riesgo (AxV)	Riesgo Final CT
	2	Media	0.4	B2	3	VM4	III	0.5	0.65	Media	0.259	Medio
	3	Media	0.4	B2	1	VM4	III	0.5	0.65	Media	0.259	Medio
	4	Media	0.4	B2	2	VM4	III	0.5	0.65	Media	0.259	Medio
	5	Media	0.4	B2	1	VM4	III	0.5	0.65	Media	0.259	Medio
	6	Media	0.4	B2	2	VM4	III	0.5	0.65	Media	0.259	Medio
	7	Media	0.4	B2	2	VM4	III	0.5	0.65	Media	0.259	Medio
	8	Media	0.4	B2	3	VM4	III	0.5	0.65	Media	0.259	Medio
	9	Media	0.4	B2	1	VM4	III	0.5	0.65	Media	0.259	Medio
	10	Media	0.4	B2	3	VM4	III	0.5	0.65	Media	0.259	Medio
	11	Media	0.4	B2	2	VM4	III	0.5	0.65	Media	0.259	Medio
	12	Media	0.4	B2	2	VM4	III	0.5	0.65	Media	0.259	Medio
	13	Media	0.4	B2	1	VM4	III	0.5	0.65	Media	0.259	Medio
	14	Media	0.4	B2	2	VM4	III	0.5	0.65	Media	0.259	Medio
	15	Media	0.4	B2	3	VM4	III	0.5	0.65	Media	0.259	Medio
	16	Media	0.4	B2	4	VM4	III	0.5	0.65	Media	0.259	Medio
	17	Media	0.4	B2	4	VM4	III	0.5	0.65	Media	0.259	Medio
	18	Media	0.4	B2	4	VM4	III	0.5	0.65	Media	0.259	Medio
	19	Media	0.4	LV	0	NA			NA	NA	NA	NA
	20	Media	0.4	B1	1	VM5	III	0.5	0.65	Media	0.259	Medio
	21	Media	0.4	B1	1	VM5	III	0.5	0.65	Media	0.259	Medio
	22	Media	0.4	B2	3	VM4	III	0.5	0.65	Media	0.259	Medio
	23	Media	0.4	B2	2	VM4	III	0.5	0.65	Media	0.259	Medio
	24	Media	0.4	B2	3	VM4	III	0.5	0.65	Media	0.259	Medio
	25	Media	0.4	B2	3	VM4	III	0.5	0.65	Media	0.259	Medio
	26	Media	0.4	B2	3	VM4	III	0.5	0.65	Media	0.259	Medio
37	1	Media	0.4	B2	2	VM4	III	0.5	0.65	Media	0.259	Medio
	2	Media	0.4	B2	3	VM4	III	0.5	0.65	Media	0.259	Medio
	3	Media	0.4	B2	2	VM4	III	0.5	0.65	Media	0.259	Medio
	4	Media	0.4	B2	2	VM4	III	0.5	0.65	Media	0.259	Medio
	5	Media	0.4	B2	2	VM4	III	0.5	0.65	Media	0.259	Medio
	6	Media	0.4	B2	2	VM4	III	0.5	0.65	Media	0.259	Medio
	7	Media	0.4	B2	2	VM4	III	0.5	0.65	Media	0.259	Medio
	8	Media	0.4	B2	2	VM4	III	0.5	0.65	Media	0.259	Medio
	9	Media	0.4	B2	2	VM4	III	0.5	0.65	Media	0.259	Medio
	10	Media	0.4	B2	3	VM4	III	0.5	0.65	Media	0.259	Medio
	11	Media	0.4	B2	4	VM4	III	0.5	0.65	Media	0.259	Medio
	12	Media	0.4	B2	2	VM4	III	0.5	0.65	Media	0.259	Medio
	13	Media	0.4	B2	1	VM4	III	0.5	0.65	Media	0.259	Medio
	14	Media	0.4	B1	1	VM5	III	0.5	0.65	Media	0.259	Medio
38	1	Alta	0.6	B2	2	VM4	III	0.5	0.72	Alta	0.433	Alto
	2	Alta	0.6	LV	0	VM5			NA	NA	NA	NA
	3	Media	0.4	B2	3	VM4	III	0.5	0.65	Media	0.259	Medio
	4	Media	0.4	B2	2	VM4	III	0.5	0.65	Media	0.259	Medio
	5	Media	0.4	B2	1	VM4	III	0.5	0.65	Media	0.259	Medio
	6	Media	0.4	B2	3	VM4	III	0.5	0.65	Media	0.259	Medio
	7	Media	0.4	LV	0	NA			NA	NA	NA	NA
	8	Media	0.4	B2	1	VM4	III	0.5	0.65	Media	0.259	Medio
	9	Media	0.4	B2	1	VM4	III	0.5	0.65	Media	0.259	Medio
	10	Media	0.4	B2	1	VM4	III	0.5	0.65	Media	0.259	Medio
	11	Media	0.4	B2	3	VM4	III	0.5	0.65	Media	0.259	Medio
	12	Media	0.4	B2	2	VM4	III	0.5	0.65	Media	0.259	Medio
	13	Media	0.4	B2	3	VM4	III	0.5	0.65	Media	0.259	Medio
	14	Media	0.4	B2	1	VM4	III	0.5	0.65	Media	0.259	Medio
	15	Media	0.4	B2	3	VM4	III	0.5	0.65	Media	0.259	Medio
	16	Alta	0.6	B2	1	VM4	III	0.5	0.72	Alta	0.433	Alto
	17	Alta	0.6	LV	0	NA			NA	NA	NA	NA
	18	Alta	0.6	B1	1	VM4	IV	0.8	0.98	Alta	0.586	Alto
	19	Alta	0.6	LV	0	NA			NA	NA	NA	NA

Diagonal 47 No. 77B -09 Interior 11 - Conmutador: 4292801 Fax. 4292833 - Bogotá D.C. - Colombia
Página Web: www.idiger.gov.co y www.sire.gov.co mail: idiger@idiger.gov.co

Manzana	Predio	Amenaza	Coeficiente de Ponderación	Tipología	No Pisos	Solicitación	Calificación de daño	Índice Daño	IVF	Vulnerabilidad	Riesgo (AxV)	Riesgo Final CT
39	1	Media	0.4	B2	2	VM4	III	0.5	0.65	Media	0.259	Medio
40	1	Alta	0.6	B2	2	VM4	III	0.5	0.72	Alta	0.433	Alto
	2	Alta	0.6	B2	2	VM4	III	0.5	0.72	Alta	0.433	Alto
	3	Media	0.4	B2	2	VM4	III	0.5	0.65	Media	0.259	Medio
	4	Media	0.4	B2	1	VM4	III	0.5	0.65	Media	0.259	Medio
	5	Media	0.4	B2	2	VM4	III	0.5	0.65	Media	0.259	Medio
	6	Media	0.4	B2	2	VM4	III	0.5	0.65	Media	0.259	Medio
	7	Media	0.4	B2	2	VM4	III	0.5	0.65	Media	0.259	Medio
	8	Media	0.4	B2	1	VM4	III	0.5	0.65	Media	0.259	Medio
	9	Media	0.4	B2	2	VM4	III	0.5	0.65	Media	0.259	Medio
	10	Media	0.4	LV	0	NA			NA	NA	NA	NA
	11	Media	0.4	B2	4	VM4	III	0.5	0.65	Media	0.259	Medio
	12	Media	0.4	B2	1	VM4	III	0.5	0.65	Media	0.259	Medio
	13	Media	0.4	B2	2	VM4	III	0.5	0.65	Media	0.259	Medio
	14	Media	0.4	B3	3	VM3	III	0.5	0.65	Media	0.259	Medio
	15	Media	0.4	B3	2	VM3	III	0.5	0.65	Media	0.259	Medio
	16	Media	0.4	B3	3	VM3	III	0.5	0.65	Media	0.259	Medio
	17	Media	0.4	B3	2	VM3	III	0.5	0.65	Media	0.259	Medio
	18	Media	0.4	B3	3	VM3	III	0.5	0.65	Media	0.259	Medio
	19	Media	0.4	B2	2	VM4	III	0.5	0.65	Media	0.259	Medio
	20	Media	0.4	B2	1	VM4	III	0.5	0.65	Media	0.259	Medio
	21	Media	0.4	B2	3	VM4	III	0.5	0.65	Media	0.259	Medio
	22	Media	0.4	LV	0	NA			NA	NA	NA	NA
	23	Media	0.4	B1	1	VM5	III	0.5	0.65	Media	0.259	Medio
	24	Alta	0.6	B2	1	VM4	III	0.5	0.72	Alta	0.433	Alto
	25	Alta	0.6	B2	1	VM4	III	0.5	0.72	Alta	0.433	Alto
	26	Alta	0.6	B2	2	VM4	III	0.5	0.72	Alta	0.433	Alto
41	1	Alta	0.6	B3	3	VM3	III	0.5	0.72	Alta	0.433	Alto
	2	Alta	0.6	B2	2	VM4	III	0.5	0.72	Alta	0.433	Alto
	3	Media	0.4	B2	2	VM4	III	0.5	0.65	Media	0.259	Medio
	4	Media	0.4	B2	2	VM4	III	0.5	0.65	Media	0.259	Medio
	5	Media	0.4	B2	3	VM4	III	0.5	0.65	Media	0.259	Medio
	6	Media	0.4	B1	1	VM5	III	0.5	0.65	Media	0.259	Medio
	7	Media	0.4	B3	3	VM3	III	0.5	0.65	Media	0.259	Medio
	8	Media	0.4	B2	3	VM4	III	0.5	0.65	Media	0.259	Medio
	9	Media	0.4	B2	2	VM4	III	0.5	0.65	Media	0.259	Medio
	10	Media	0.4	B2	3	VM4	III	0.5	0.65	Media	0.259	Medio
	11	Media	0.4	B2	3	VM4	III	0.5	0.65	Media	0.259	Medio
	12	Media	0.4	B2	3	VM4	III	0.5	0.65	Media	0.259	Medio
	13	Media	0.4	B2	3	VM4	III	0.5	0.65	Media	0.259	Medio
	14	Media	0.4	B2	2	VM4	III	0.5	0.65	Media	0.259	Medio
	15	Media	0.4	B2	2	VM4	III	0.5	0.65	Media	0.259	Medio
	16	Media	0.4	B2	2	VM4	III	0.5	0.65	Media	0.259	Medio
	17	Media	0.4	B2	3	VM4	III	0.5	0.65	Media	0.259	Medio
	18	Media	0.4	B2	3	VM4	III	0.5	0.65	Media	0.259	Medio
	19	Media	0.4	B2	1	VM4	III	0.5	0.65	Media	0.259	Medio
	20	Media	0.4	B2	1	VM4	III	0.5	0.65	Media	0.259	Medio
	21	Media	0.4	B2	2	VM4	III	0.5	0.65	Media	0.259	Medio
	22	Media	0.4	B2	3	VM4	III	0.5	0.65	Media	0.259	Medio
	23	Media	0.4	B2	2	VM4	III	0.5	0.65	Media	0.259	Medio
	24	Media	0.4	B2	1	VM4	III	0.5	0.65	Media	0.259	Medio
	25	Media	0.4	B2	2	VM4	III	0.5	0.65	Media	0.259	Medio
	26	Media	0.4	B2	2	VM4	III	0.5	0.65	Media	0.259	Medio
	27	Media	0.4	B2	2	VM4	III	0.5	0.65	Media	0.259	Medio
	28	Media	0.4	LV	0	NA			NA	NA	NA	NA
	29	Media	0.4	B2	1	VM4	III	0.5	0.65	Media	0.259	Medio
	30	Media	0.4	B2	3	VM4	III	0.5	0.65	Media	0.259	Medio
	31	Media	0.4	B2	3	VM4	III	0.5	0.65	Media	0.259	Medio

Diagonal 47 No. 77B -09 Interior 11 - Conmutador: 4292801 Fax. 4292833 - Bogotá D.C. - Colombia
Página Web: www.idiger.gov.co y www.sire.gov.co mail: idiger@idiger.gov.co

Manzana	Predio	Amenaza	Coeficiente de Ponderación	Tipología	No Pisos	Solicitación	Calificación de daño	Índice Daño	IVF	Vulnerabilidad	Riesgo (AxV)	Riesgo Final CT
	32	Media	0.4	B2	1	VM4	III	0.5	0.65	Media	0.259	Medio
42	1	Media	0.4	B2	3	VM4	III	0.5	0.65	Media	0.259	Medio
	2	Media	0.4	B2	1	VM4	III	0.5	0.65	Media	0.259	Medio
	3	Media	0.4	B2	1	VM4	III	0.5	0.65	Media	0.259	Medio
	4	Media	0.4	B2	2	VM4	III	0.5	0.65	Media	0.259	Medio
	5	Media	0.4	B2	1	VM4	III	0.5	0.65	Media	0.259	Medio
	6	Media	0.4	B2	1	VM4	III	0.5	0.65	Media	0.259	Medio
	7	Media	0.4	LV	0	NA			NA	NA	NA	NA
	8	Media	0.4	B2	2	VM4	III	0.5	0.65	Media	0.259	Medio
	9	Media	0.4	B2	3	VM4	III	0.5	0.65	Media	0.259	Medio
	10	Media	0.4	B2	2	VM4	III	0.5	0.65	Media	0.259	Medio
	11	Media	0.4	B2	2	VM4	III	0.5	0.65	Media	0.259	Medio
	12	Media	0.4	B2	1	VM4	III	0.5	0.65	Media	0.259	Medio
	13	Media	0.4	B2	3	VM4	III	0.5	0.65	Media	0.259	Medio
	14	Media	0.4	B2	3	VM4	III	0.5	0.65	Media	0.259	Medio
	15	Media	0.4	B2	3	VM4	III	0.5	0.65	Media	0.259	Medio
	16	Media	0.4	B2	1	VM4	III	0.5	0.65	Media	0.259	Medio
	17	Media	0.4	LV	0	NA			NA	NA	NA	NA
	18	Media	0.4	B2	2	VM4	III	0.5	0.65	Media	0.259	Medio
	19	Media	0.4	B2	2	VM4	III	0.5	0.65	Media	0.259	Medio
	20	Media	0.4	B2	1	VM4	III	0.5	0.65	Media	0.259	Medio
	21	Media	0.4	B2	2	VM4	III	0.5	0.65	Media	0.259	Medio
	22	Media	0.4	B2	2	VM4	III	0.5	0.65	Media	0.259	Medio
	23	Media	0.4	B2	1	VM4	III	0.5	0.65	Media	0.259	Medio
	24	Media	0.4	B2	2	VM4	III	0.5	0.65	Media	0.259	Medio
	25	Media	0.4	B2	2	VM4	III	0.5	0.65	Media	0.259	Medio
43	1	Media	0.4	B2	1	VM4	III	0.5	0.65	Media	0.259	Medio
	2	Media	0.4	B2	2	VM4	III	0.5	0.65	Media	0.259	Medio
	3	Media	0.4	B2	2	VM4	III	0.5	0.65	Media	0.259	Medio
	4	Media	0.4	B2	2	VM4	III	0.5	0.65	Media	0.259	Medio
	5	Media	0.4	B1	1	VM5	III	0.5	0.65	Media	0.259	Medio
	6	Media	0.4	B2	3	VM4	III	0.5	0.65	Media	0.259	Medio
	7	Media	0.4	B2	3	VM4	III	0.5	0.65	Media	0.259	Medio
	8	Media	0.4	B2	2	VM4	III	0.5	0.65	Media	0.259	Medio
	9	Media	0.4	B2	2	VM4	III	0.5	0.65	Media	0.259	Medio
	10	Media	0.4	B2	3	VM4	III	0.5	0.65	Media	0.259	Medio
	11	Media	0.4	B2	3	VM4	III	0.5	0.65	Media	0.259	Medio
	12	Media	0.4	B2	3	VM4	III	0.5	0.65	Media	0.259	Medio
	13	Media	0.4	B2	3	VM4	III	0.5	0.65	Media	0.259	Medio
	14	Media	0.4	B2	2	VM4	III	0.5	0.65	Media	0.259	Medio
	15	Media	0.4	B2	2	VM4	III	0.5	0.65	Media	0.259	Medio
	16	Media	0.4	B2	2	VM4	III	0.5	0.65	Media	0.259	Medio
	17	Media	0.4	B2	2	VM4	III	0.5	0.65	Media	0.259	Medio
	18	Media	0.4	B2	1	VM4	III	0.5	0.65	Media	0.259	Medio
	19	Media	0.4	B2	1	VM4	III	0.5	0.65	Media	0.259	Medio
	20	Media	0.4	B2	4	VM4	III	0.5	0.65	Media	0.259	Medio
44	1	Media	0.4	B2	3	VM4	III	0.5	0.65	Media	0.259	Medio
	2	Media	0.4	B2	2	VM4	III	0.5	0.65	Media	0.259	Medio
	3	Media	0.4	B2	2	VM4	III	0.5	0.65	Media	0.259	Medio
	4	Media	0.4	B2	3	VM4	III	0.5	0.65	Media	0.259	Medio
	5	Media	0.4	B2	3	VM4	III	0.5	0.65	Media	0.259	Medio
	6	Media	0.4	B2	2	VM4	III	0.5	0.65	Media	0.259	Medio
	7	Media	0.4	B2	2	VM4	III	0.5	0.65	Media	0.259	Medio
	8	Media	0.4	B2	2	VM4	III	0.5	0.65	Media	0.259	Medio
	9	Media	0.4	B2	3	VM4	III	0.5	0.65	Media	0.259	Medio
	10	Media	0.4	B2	3	VM4	III	0.5	0.65	Media	0.259	Medio
	11	Media	0.4	B2	3	VM4	III	0.5	0.65	Media	0.259	Medio
	12	Media	0.4	B2	2	VM4	III	0.5	0.65	Media	0.259	Medio

Diagonal 47 No. 77B -09 Interior 11 - Conmutador: 4292801 Fax. 4292833 - Bogotá D.C. - Colombia
Página Web: www.idiger.gov.co y www.sire.gov.co mail: idiger@idiger.gov.co

Manzana	Predio	Amenaza	Coeficiente de Ponderación	Tipología	No Pisos	Solicitación	Calificación de daño	Índice Daño	IVF	Vulnerabilidad	Riesgo (AxV)	Riesgo Final CT
	13	Media	0.4	B2	2	VM4	III	0.5	0.65	Media	0.259	Medio
	14	Media	0.4	B2	1	VM4	III	0.5	0.65	Media	0.259	Medio
	15	Media	0.4	B2	2	VM4	III	0.5	0.65	Media	0.259	Medio
	16	Media	0.4	B2	2	VM4	III	0.5	0.65	Media	0.259	Medio
	17	Media	0.4	B2	2	VM4	III	0.5	0.65	Media	0.259	Medio
	18	Media	0.4	B2	2	VM4	III	0.5	0.65	Media	0.259	Medio
	19	Media	0.4	B2	3	VM4	III	0.5	0.65	Media	0.259	Medio
45	1	Media	0.4	B2	2	VM4	III	0.5	0.65	Media	0.259	Medio
	2	Media	0.4	B2	2	VM4	III	0.5	0.65	Media	0.259	Medio
	3	Media	0.4	B2	3	VM4	III	0.5	0.65	Media	0.259	Medio
	4	Media	0.4	B2	4	VM4	III	0.5	0.65	Media	0.259	Medio
	5	Media	0.4	B2	3	VM4	III	0.5	0.65	Media	0.259	Medio
	6	Media	0.4	B2	4	VM4	III	0.5	0.65	Media	0.259	Medio
	7	Media	0.4	B2	4	VM4	III	0.5	0.65	Media	0.259	Medio
	8	Media	0.4	B2	1	VM4	III	0.5	0.65	Media	0.259	Medio
	9	Media	0.4	B2	2	VM4	III	0.5	0.65	Media	0.259	Medio
	10	Media	0.4	B2	2	VM4	III	0.5	0.65	Media	0.259	Medio
	11	Media	0.4	B2	2	VM4	III	0.5	0.65	Media	0.259	Medio
	12	Media	0.4	B2	3	VM4	III	0.5	0.65	Media	0.259	Medio
	13	Media	0.4	B2	3	VM4	III	0.5	0.65	Media	0.259	Medio
	1	Media	0.4	B2	1	VM4	III	0.5	0.65	Media	0.259	Medio
	2	Media	0.4	B2	1	VM4	III	0.5	0.65	Media	0.259	Medio
	3	Media	0.4	B2	1	VM4	III	0.5	0.65	Media	0.259	Medio
	4	Media	0.4	B1	1	VM5	III	0.5	0.65	Media	0.259	Medio
	5	Media	0.4	B2	2	VM4	III	0.5	0.65	Media	0.259	Medio
	6	Media	0.4	B2	2	VM4	III	0.5	0.65	Media	0.259	Medio
	7	Media	0.4	B2	2	VM4	III	0.5	0.65	Media	0.259	Medio
	8	Media	0.4	B2	2	VM4	III	0.5	0.65	Media	0.259	Medio
	9	Media	0.4	B2	2	VM4	III	0.5	0.65	Media	0.259	Medio
	10	Media	0.4	B2	2	VM4	III	0.5	0.65	Media	0.259	Medio
	11	Media	0.4	B2	4	VM4	III	0.5	0.65	Media	0.259	Medio
	12	Media	0.4	B2	2	VM4	III	0.5	0.65	Media	0.259	Medio
	13	Media	0.4	B2	2	VM4	III	0.5	0.65	Media	0.259	Medio
	14	Media	0.4	B2	2	VM4	III	0.5	0.65	Media	0.259	Medio
	15	Media	0.4	B2	2	VM4	III	0.5	0.65	Media	0.259	Medio
	16	Media	0.4	B2	3	VM4	III	0.5	0.65	Media	0.259	Medio
	17	Media	0.4	B2	2	VM4	III	0.5	0.65	Media	0.259	Medio
	18	Media	0.4	B2	3	VM4	III	0.5	0.65	Media	0.259	Medio
46	19	Media	0.4	B2	3	VM4	III	0.5	0.65	Media	0.259	Medio
	20	Media	0.4	B2	2	VM4	III	0.5	0.65	Media	0.259	Medio
	21	Media	0.4	B2	3	VM4	III	0.5	0.65	Media	0.259	Medio
	22	Media	0.4	B2	3	VM4	III	0.5	0.65	Media	0.259	Medio
	23	Media	0.4	B2	1	VM4	III	0.5	0.65	Media	0.259	Medio
	24	Media	0.4	B2	1	VM4	III	0.5	0.65	Media	0.259	Medio
	25	Media	0.4	LV	0	NA			NA	NA	NA	NA
	26	Media	0.4	B2	1	VM4	III	0.5	0.65	Media	0.259	Medio
	27	Media	0.4	B2	3	VM4	III	0.5	0.65	Media	0.259	Medio
	28	Media	0.4	B2	1	VM4	III	0.5	0.65	Media	0.259	Medio
	29	Media	0.4	B2	1	VM4	III	0.5	0.65	Media	0.259	Medio
	30	Media	0.4	B2	1	VM4	III	0.5	0.65	Media	0.259	Medio
	31	Media	0.4	B2	1	VM4	III	0.5	0.65	Media	0.259	Medio
	32	Media	0.4	B2	1	VM4	III	0.5	0.65	Media	0.259	Medio
	33	Media	0.4	B2	2	VM4	III	0.5	0.65	Media	0.259	Medio
	34	Media	0.4	B2	1	VM4	III	0.5	0.65	Media	0.259	Medio
	35	Media	0.4	B2	3	VM4	III	0.5	0.65	Media	0.259	Medio
	36	Media	0.4	B2	3	VM4	III	0.5	0.65	Media	0.259	Medio
	37	Media	0.4	B2	3	VM4	III	0.5	0.65	Media	0.259	Medio
47	1	Media	0.4	B2	3	VM4	III	0.5	0.65	Media	0.259	Medio

Diagonal 47 No. 77B -09 Interior 11 - Conmutador: 4292801 Fax. 4292833 - Bogotá D.C. - Colombia
Página Web: www.idiger.gov.co y www.sire.gov.co mail: idiger@idiger.gov.co

Manzana	Predio	Amenaza	Coeficiente de Ponderación	Tipología	No Pisos	Solicitación	Calificación de daño	Índice Daño	IVF	Vulnerabilidad	Riesgo (AxV)	Riesgo Final CT
	2	Media	0.4	B2	2	VM4	III	0.5	0.65	Media	0.259	Medio
	3	Media	0.4	B2	2	VM4	III	0.5	0.65	Media	0.259	Medio
	4	Media	0.4	B2	3	VM4	III	0.5	0.65	Media	0.259	Medio
	5	Media	0.4	B1	1	VM5	III	0.5	0.65	Media	0.259	Medio
	6	Media	0.4	B2	2	VM4	III	0.5	0.65	Media	0.259	Medio
	7	Media	0.4	B2	2	VM4	III	0.5	0.65	Media	0.259	Medio
	8	Media	0.4	B2	2	VM4	III	0.5	0.65	Media	0.259	Medio
	9	Media	0.4	B2	1	VM4	III	0.5	0.65	Media	0.259	Medio
	10	Media	0.4	B2	2	VM4	III	0.5	0.65	Media	0.259	Medio
	11	Media	0.4	B2	2	VM4	III	0.5	0.65	Media	0.259	Medio
	12	Media	0.4	B2	1	VM4	III	0.5	0.65	Media	0.259	Medio
	13	Media	0.4	B2	2	VM4	III	0.5	0.65	Media	0.259	Medio
	14	Media	0.4	B2	2	VM4	III	0.5	0.65	Media	0.259	Medio
	15	Media	0.4	B2	1	VM4	III	0.5	0.65	Media	0.259	Medio
	16	Media	0.4	B2	3	VM4	III	0.5	0.65	Media	0.259	Medio
	17	Media	0.4	B2	1	VM4	III	0.5	0.65	Media	0.259	Medio
	18	Media	0.4	B2	1	VM4	III	0.5	0.65	Media	0.259	Medio
	19	Media	0.4	B2	2	VM4	III	0.5	0.65	Media	0.259	Medio
	20	Media	0.4	B2	1	VM4	III	0.5	0.65	Media	0.259	Medio
48	1	Media	0.4	B2	1	VM4	III	0.5	0.65	Media	0.259	Medio
	2	Media	0.4	B2	3	VM4	III	0.5	0.65	Media	0.259	Medio
	3	Media	0.4	B2	2	VM4	III	0.5	0.65	Media	0.259	Medio
	4	Media	0.4	B2	2	VM4	III	0.5	0.65	Media	0.259	Medio
	5	Media	0.4	B2	2	VM4	III	0.5	0.65	Media	0.259	Medio
	6	Media	0.4	B2	2	VM4	III	0.5	0.65	Media	0.259	Medio
	7	Media	0.4	B2	3	VM4	III	0.5	0.65	Media	0.259	Medio
	8	Media	0.4	B2	2	VM4	III	0.5	0.65	Media	0.259	Medio
	9	Media	0.4	B2	2	VM4	III	0.5	0.65	Media	0.259	Medio
	10	Media	0.4	B2	1	VM4	III	0.5	0.65	Media	0.259	Medio
	11	Media	0.4	B2	1	VM4	III	0.5	0.65	Media	0.259	Medio
	12	Media	0.4	B2	2	VM4	III	0.5	0.65	Media	0.259	Medio
	13	Media	0.4	B2	3	VM4	III	0.5	0.65	Media	0.259	Medio
	14	Media	0.4	LV	0	NA			NA	NA	NA	NA
	15	Media	0.4	B2	2	VM4	III	0.5	0.65	Media	0.259	Medio
	16	Media	0.4	LV	0	NA			NA	NA	NA	NA
	17	Media	0.4	LV	0	NA			NA	NA	NA	NA
	18	Media	0.4	B2	1	VM4	III	0.5	0.65	Media	0.259	Medio
	19	Media	0.4	B2	1	VM4	III	0.5	0.65	Media	0.259	Medio
	20	Media	0.4	B2	1	VM4	III	0.5	0.65	Media	0.259	Medio
49	1	Media	0.4	B2	3	VM4	III	0.5	0.65	Media	0.259	Medio
	2	Media	0.4	B2	2	VM4	III	0.5	0.65	Media	0.259	Medio
	3	Media	0.4	B2	1	VM4	III	0.5	0.65	Media	0.259	Medio
	4	Media	0.4	B2	1	VM4	III	0.5	0.65	Media	0.259	Medio
	5	Media	0.4	B2	1	VM4	III	0.5	0.65	Media	0.259	Medio
	6	Media	0.4	B2	1	VM4	III	0.5	0.65	Media	0.259	Medio
	7	Media	0.4	B2	1	VM4	III	0.5	0.65	Media	0.259	Medio
	8	Media	0.4	B2	1	VM4	III	0.5	0.65	Media	0.259	Medio
	9	Media	0.4	B1	1	VM5	III	0.5	0.65	Media	0.259	Medio
50	1	Media	0.4	B2	3	VM4	III	0.5	0.65	Media	0.259	Medio
	2	Media	0.4	B2	1	VM4	III	0.5	0.65	Media	0.259	Medio
	3	Media	0.4	B2	3	VM4	III	0.5	0.65	Media	0.259	Medio
	4	Media	0.4	B2	2	VM4	III	0.5	0.65	Media	0.259	Medio
	5	Media	0.4	B2	2	VM4	III	0.5	0.65	Media	0.259	Medio
	6	Media	0.4	B2	1	VM4	III	0.5	0.65	Media	0.259	Medio
	7	Media	0.4	B2	2	VM4	III	0.5	0.65	Media	0.259	Medio
	8	Media	0.4	B2	1	VM4	III	0.5	0.65	Media	0.259	Medio
	9	Media	0.4	B2	1	VM4	III	0.5	0.65	Media	0.259	Medio
	10	Media	0.4	B2	1	VM4	III	0.5	0.65	Media	0.259	Medio

Diagonal 47 No. 77B -09 Interior 11 - Conmutador: 4292801 Fax. 4292833 - Bogotá D.C. - Colombia
Página Web: www.idiger.gov.co y www.sire.gov.co mail: idiger@idiger.gov.co

Manzana	Predio	Amenaza	Coeficiente de Ponderación	Tipología	No Pisos	Solicitación	Calificación de daño	Índice Daño	IVF	Vulnerabilidad	Riesgo (AxV)	Riesgo Final CT
	11	Media	0.4	B2	2	VM4	III	0.5	0.65	Media	0.259	Medio
	12	Media	0.4	B2	1	VM4	III	0.5	0.65	Media	0.259	Medio
	13	Media	0.4	B2	2	VM4	III	0.5	0.65	Media	0.259	Medio
	14	Media	0.4	B2	2	VM4	III	0.5	0.65	Media	0.259	Medio
	15	Media	0.4	B2	1	VM4	III	0.5	0.65	Media	0.259	Medio
	16	Media	0.4	B2	2	VM4	III	0.5	0.65	Media	0.259	Medio
	17	Media	0.4	B2	1	VM4	III	0.5	0.65	Media	0.259	Medio
	18	Media	0.4	B2	3	VM4	III	0.5	0.65	Media	0.259	Medio
	19	Media	0.4	B2	1	VM4	III	0.5	0.65	Media	0.259	Medio
	20	Media	0.4	B2	2	VM4	III	0.5	0.65	Media	0.259	Medio
	21	Media	0.4	B2	3	VM4	III	0.5	0.65	Media	0.259	Medio
	22	Media	0.4	B2	3	VM4	III	0.5	0.65	Media	0.259	Medio
	23	Media	0.4	B2	1	VM4	III	0.5	0.65	Media	0.259	Medio
51	1	Media	0.4	B2	2	VM4	III	0.5	0.65	Media	0.259	Medio
	2	Media	0.4	B2	1	VM4	III	0.5	0.65	Media	0.259	Medio
	3	Media	0.4	B2	1	VM4	III	0.5	0.65	Media	0.259	Medio
	4	Media	0.4	B2	1	VM4	III	0.5	0.65	Media	0.259	Medio
	5	Media	0.4	B2	3	VM4	III	0.5	0.65	Media	0.259	Medio
	6	Media	0.4	B2	2	VM4	III	0.5	0.65	Media	0.259	Medio
	7	Media	0.4	B2	3	VM4	III	0.5	0.65	Media	0.259	Medio
	8	Media	0.4	LV	0	NA			NA	NA	NA	NA
	9	Media	0.4	B2	2	VM4	III	0.5	0.65	Media	0.259	Medio
	10	Media	0.4	B2	2	VM4	III	0.5	0.65	Media	0.259	Medio
	11	Media	0.4	B2	4	VM4	III	0.5	0.65	Media	0.259	Medio
	12	Media	0.4	B2	1	VM4	III	0.5	0.65	Media	0.259	Medio
52	1	Media	0.4	B2	1	VM4	III	0.5	0.65	Media	0.259	Medio
	2	Media	0.4	B2	1	VM4	III	0.5	0.65	Media	0.259	Medio
	3	Media	0.4	B2	3	VM4	III	0.5	0.65	Media	0.259	Medio
	4	Media	0.4	B2	3	VM4	III	0.5	0.65	Media	0.259	Medio
	5	Media	0.4	B2	2	VM4	III	0.5	0.65	Media	0.259	Medio
	6	Media	0.4	B2	3	VM4	III	0.5	0.65	Media	0.259	Medio
	7	Media	0.4	B2	3	VM4	III	0.5	0.65	Media	0.259	Medio
	8	Media	0.4	B2	3	VM4	III	0.5	0.65	Media	0.259	Medio
	9	Media	0.4	B2	1	VM4	III	0.5	0.65	Media	0.259	Medio
	10	Media	0.4	B2	1	VM4	III	0.5	0.65	Media	0.259	Medio
	11	Alta	0.6	B2	2	VM4	III	0.5	0.72	Alta	0.433	Alto
53	1	Alta	0.6	B1	1	VM4	IV	0.8	0.98	Alta	0.586	Alto
	2	Alta	0.6	B2	1	VM4	III	0.5	0.72	Alta	0.433	Alto
	3	Media	0.4	B1	1	VM5	III	0.5	0.65	Media	0.259	Medio
	4	Media	0.4	LV	0	NA			NA	NA	NA	NA
	5	Media	0.4	B2	1	VM4	III	0.5	0.65	Media	0.259	Medio
	6	Media	0.4	B2	2	VM4	III	0.5	0.65	Media	0.259	Medio
	7	Media	0.4	B2	4	VM4	III	0.5	0.65	Media	0.259	Medio
	8	Media	0.4	B2	2	VM4	III	0.5	0.65	Media	0.259	Medio
	9	Media	0.4	B2	2	VM4	III	0.5	0.65	Media	0.259	Medio
	10	Media	0.4	B2	1	VM4	III	0.5	0.65	Media	0.259	Medio
	11	Media	0.4	B2	1	VM4	III	0.5	0.65	Media	0.259	Medio
	12	Media	0.4	B2	1	VM4	III	0.5	0.65	Media	0.259	Medio
	13	Media	0.4	B2	2	VM4	III	0.5	0.65	Media	0.259	Medio
	14	Media	0.4	B2	4	VM4	III	0.5	0.65	Media	0.259	Medio
54	1	Alta	0.6	B2	1	VM4	III	0.5	0.72	Alta	0.433	Alto
	2	Media	0.4	B2	2	VM4	III	0.5	0.65	Media	0.259	Medio
	3	Media	0.4	B2	1	VM4	III	0.5	0.65	Media	0.259	Medio
	4	Media	0.4	B2	3	VM4	III	0.5	0.65	Media	0.259	Medio
	5	Media	0.4	B2	1	VM4	III	0.5	0.65	Media	0.259	Medio
	6	Media	0.4	B2	3	VM4	III	0.5	0.65	Media	0.259	Medio
	7	Media	0.4	B2	1	VM4	III	0.5	0.65	Media	0.259	Medio
	8	Media	0.4	B2	3	VM4	III	0.5	0.65	Media	0.259	Medio

Diagonal 47 No. 77B -09 Interior 11 - Conmutador: 4292801 Fax. 4292833 - Bogotá D.C. - Colombia
Página Web: www.idiger.gov.co y www.sire.gov.co mail: idiger@idiger.gov.co

Manzana	Predio	Amenaza	Coeficiente de Ponderación	Tipología	No Pisos	Solicitación	Calificación de daño	Índice Daño	IVF	Vulnerabilidad	Riesgo (AxV)	Riesgo Final CT
55	9	Media	0.4	B1	1	VM5	III	0.5	0.65	Media	0.259	Medio
	10	Media	0.4	B2	3	VM4	III	0.5	0.65	Media	0.259	Medio
	11	Media	0.4	B2	2	VM4	III	0.5	0.65	Media	0.259	Medio
	12	Media	0.4	B2	2	VM4	III	0.5	0.65	Media	0.259	Medio
	13	Media	0.4	B2	1	VM4	III	0.5	0.65	Media	0.259	Medio
	14	Media	0.4	B2	1	VM4	III	0.5	0.65	Media	0.259	Medio
	15	Media	0.4	B2	2	VM4	III	0.5	0.65	Media	0.259	Medio
	16	Alta	0.6	B2	1	VM4	III	0.5	0.72	Alta	0.433	Alto
	1	Alta	0.6	B2	1	VM4	III	0.5	0.72	Alta	0.433	Alto
	2	Media	0.4	B2	2	VM4	III	0.5	0.65	Media	0.259	Medio
	3	Media	0.4	B2	2	VM4	III	0.5	0.65	Media	0.259	Medio
	4	Media	0.4	B2	1	VM4	III	0.5	0.65	Media	0.259	Medio
	5	Media	0.4	B2	2	VM4	III	0.5	0.65	Media	0.259	Medio
	6	Media	0.4	B2	3	VM4	III	0.5	0.65	Media	0.259	Medio
	7	Media	0.4	B2	1	VM4	III	0.5	0.65	Media	0.259	Medio
	8	Media	0.4	B2	3	VM4	III	0.5	0.65	Media	0.259	Medio
	9	Media	0.4	B2	2	VM4	III	0.5	0.65	Media	0.259	Medio
	10	Alta	0.6	B2	1	VM4	III	0.5	0.72	Alta	0.433	Alto
56	1	Alta	0.6	B2	1	VM4	III	0.5	0.72	Alta	0.433	Alto
	2	Media	0.4	B2	3	VM4	III	0.5	0.65	Media	0.259	Medio
	3	Media	0.4	B2	2	VM4	III	0.5	0.65	Media	0.259	Medio
	4	Media	0.4	B2	3	VM4	III	0.5	0.65	Media	0.259	Medio
	5	Media	0.4	B2	2	VM4	III	0.5	0.65	Media	0.259	Medio
	6	Media	0.4	B2	2	VM4	III	0.5	0.65	Media	0.259	Medio
	7	Media	0.4	B2	3	VM4	III	0.5	0.65	Media	0.259	Medio
	8	Media	0.4	B2	1	VM4	III	0.5	0.65	Media	0.259	Medio
	9	Media	0.4	B2	1	VM4	III	0.5	0.65	Media	0.259	Medio
	10	Media	0.4	B2	3	VM4	III	0.5	0.65	Media	0.259	Medio
	11	Media	0.4	B2	3	VM4	III	0.5	0.65	Media	0.259	Medio
	12	Media	0.4	B2	1	VM4	III	0.5	0.65	Media	0.259	Medio
	13	Media	0.4	B2	2	VM4	III	0.5	0.65	Media	0.259	Medio
	14	Media	0.4	B2	1	VM4	III	0.5	0.65	Media	0.259	Medio
	15	Media	0.4	B2	3	VM4	III	0.5	0.65	Media	0.259	Medio
	16	Media	0.4	B2	3	VM4	III	0.5	0.65	Media	0.259	Medio
	17	Media	0.4	B2	1	VM4	III	0.5	0.65	Media	0.259	Medio
	18	Alta	0.6	B2	1	VM4	III	0.5	0.72	Alta	0.433	Alto
57	1	Alta	0.6	B2	3	VM4	III	0.5	0.72	Alta	0.433	Alto
	2	Media	0.4	B2	3	VM4	III	0.5	0.65	Media	0.259	Medio
	3	Media	0.4	B2	3	VM4	III	0.5	0.65	Media	0.259	Medio
	4	Media	0.4	B2	3	VM4	III	0.5	0.65	Media	0.259	Medio
	5	Media	0.4	B2	2	VM4	III	0.5	0.65	Media	0.259	Medio
	6	Media	0.4	B1	1	VM5	III	0.5	0.65	Media	0.259	Medio
	7	Media	0.4	B2	1	VM4	III	0.5	0.65	Media	0.259	Medio
	8	Media	0.4	B2	2	VM4	III	0.5	0.65	Media	0.259	Medio
	9	Media	0.4	LV	0	NA			NA	NA	NA	NA
	10	Media	0.4	B2	3	VM4	III	0.5	0.65	Media	0.259	Medio
	11	Media	0.4	B2	3	VM4	III	0.5	0.65	Media	0.259	Medio
	12	Media	0.4	B2	2	VM4	III	0.5	0.65	Media	0.259	Medio
	13	Media	0.4	B2	2	VM4	III	0.5	0.65	Media	0.259	Medio
	14	Media	0.4	B2	2	VM4	III	0.5	0.65	Media	0.259	Medio
	15	Media	0.4	LV	0	NA			NA	NA	NA	NA
	16	Media	0.4	B2	1	VM4	III	0.5	0.65	Media	0.259	Medio
	17	Media	0.4	B1	1	VM5	III	0.5	0.65	Media	0.259	Medio
58	1	Media	0.4	B1	1	VM5	III	0.5	0.65	Media	0.259	Medio
	2	Media	0.4	B2	3	VM4	III	0.5	0.65	Media	0.259	Medio
	3	Media	0.4	B2	2	VM4	III	0.5	0.65	Media	0.259	Medio
	4	Media	0.4	B2	2	VM4	III	0.5	0.65	Media	0.259	Medio
	5	Media	0.4	B2	2	VM4	III	0.5	0.65	Media	0.259	Medio

Diagonal 47 No. 77B -09 Interior 11 - Conmutador: 4292801 Fax. 4292833 - Bogotá D.C. - Colombia
Página Web: www.idiger.gov.co y www.sire.gov.co mail: idiger@idiger.gov.co

Manzana	Predio	Amenaza	Coeficiente de Ponderación	Tipología	No Pisos	Solicitación	Calificación de daño	Índice Daño	IVF	Vulnerabilidad	Riesgo (AxV)	Riesgo Final CT
	6	Media	0.4	B2	3	VM4	III	0.5	0.65	Media	0.259	Medio
	7	Media	0.4	B2	1	VM4	III	0.5	0.65	Media	0.259	Medio
	8	Media	0.4	B1	1	VM5	III	0.5	0.65	Media	0.259	Medio
	9	Media	0.4	B2	3	VM4	III	0.5	0.65	Media	0.259	Medio
	10	Media	0.4	LV	0	NA			NA	NA	NA	NA
	11	Media	0.4	B2	3	VM4	III	0.5	0.65	Media	0.259	Medio
	12	Media	0.4	B2	2	VM4	III	0.5	0.65	Media	0.259	Medio
	13	Media	0.4	LV	0	NA			NA	NA	NA	NA
	14	Media	0.4	B2	1	VM4	III	0.5	0.65	Media	0.259	Medio
	15	Media	0.4	B2	1	VM4	III	0.5	0.65	Media	0.259	Medio
	16	Alta	0.6	B2	1	VM4	III	0.5	0.72	Alta	0.433	Alto
	17	Alta	0.6	B2	1	VM4	III	0.5	0.72	Alta	0.433	Alto
	18	Alta	0.6	B1	1	VM5	III	0.5	0.72	Alta	0.433	Alto
	19	Alta	0.6	B1	1	VM5	III	0.5	0.72	Alta	0.433	Alto
	20	Media	0.4	B2	2	VM4	III	0.5	0.65	Media	0.259	Medio
	21	Media	0.4	B2	1	VM4	III	0.5	0.65	Media	0.259	Medio
	22	Media	0.4	B2	2	VM4	III	0.5	0.65	Media	0.259	Medio
	23	Media	0.4	B2	2	VM4	III	0.5	0.65	Media	0.259	Medio
	24	Media	0.4	B2	1	VM4	III	0.5	0.65	Media	0.259	Medio
	25	Media	0.4	B2	1	VM4	III	0.5	0.65	Media	0.259	Medio
	26	Media	0.4	B2	2	VM4	III	0.5	0.65	Media	0.259	Medio
59	1	Alta	0.6	B1	1	VM4	IV	0.8	0.98	Alta	0.586	Alto
	1	Media	0.4	B2	2	VM4	III	0.5	0.65	Media	0.259	Medio
	2	Media	0.4	B2	2	VM4	III	0.5	0.65	Media	0.259	Medio
	3	Media	0.4	B2	3	VM4	III	0.5	0.65	Media	0.259	Medio
	4	Media	0.4	B2	2	VM4	III	0.5	0.65	Media	0.259	Medio
	5	Media	0.4	B2	3	VM4	III	0.5	0.65	Media	0.259	Medio
	6	Media	0.4	B2	3	VM4	III	0.5	0.65	Media	0.259	Medio
	7	Media	0.4	B2	3	VM4	III	0.5	0.65	Media	0.259	Medio
	8	Media	0.4	B2	3	VM4	III	0.5	0.65	Media	0.259	Medio
	9	Media	0.4	B2	3	VM4	III	0.5	0.65	Media	0.259	Medio
	10	Media	0.4	B2	3	VM4	III	0.5	0.65	Media	0.259	Medio
	11	Media	0.4	B2	1	VM4	III	0.5	0.65	Media	0.259	Medio
	12	Media	0.4	B2	3	VM4	III	0.5	0.65	Media	0.259	Medio
	13	Media	0.4	B2	1	VM4	III	0.5	0.65	Media	0.259	Medio
	14	Media	0.4	B2	1	VM4	III	0.5	0.65	Media	0.259	Medio
60	15	Media	0.4	B2	3	VM4	III	0.5	0.65	Media	0.259	Medio
	16	Media	0.4	B2	1	VM4	III	0.5	0.65	Media	0.259	Medio
	17	Media	0.4	B2	2	VM4	III	0.5	0.65	Media	0.259	Medio
	18	Media	0.4	B2	1	VM4	III	0.5	0.65	Media	0.259	Medio
	19	Media	0.4	B2	2	VM4	III	0.5	0.65	Media	0.259	Medio
	20	Media	0.4	B2	3	VM4	III	0.5	0.65	Media	0.259	Medio
	21	Media	0.4	B2	3	VM4	III	0.5	0.65	Media	0.259	Medio
	22	Media	0.4	B2	3	VM4	III	0.5	0.65	Media	0.259	Medio
	23	Media	0.4	B2	3	VM4	III	0.5	0.65	Media	0.259	Medio
	24	Media	0.4	B2	4	VM4	III	0.5	0.65	Media	0.259	Medio
	25	Media	0.4	B2	2	VM4	III	0.5	0.65	Media	0.259	Medio
	26	Media	0.4	B2	3	VM4	III	0.5	0.65	Media	0.259	Medio
	27	Media	0.4	B2	1	VM4	III	0.5	0.65	Media	0.259	Medio
	28	Media	0.4	B2	2	VM4	III	0.5	0.65	Media	0.259	Medio
	29	Media	0.4	LV	0	NA			NA	NA	NA	NA
	1	Media	0.4	B3	2	VM3	III	0.5	0.65	Media	0.259	Medio
	2	Media	0.4	B2	2	VM4	III	0.5	0.65	Media	0.259	Medio
	3	Media	0.4	B2	1	VM4	III	0.5	0.65	Media	0.259	Medio
61	4	Media	0.4	B2	1	VM4	III	0.5	0.65	Media	0.259	Medio
	5	Media	0.4	B2	3	VM4	III	0.5	0.65	Media	0.259	Medio
	6	Media	0.4	B2	1	VM4	III	0.5	0.65	Media	0.259	Medio
	7	Media	0.4	B2	3	VM4	III	0.5	0.65	Media	0.259	Medio

Diagonal 47 No. 77B -09 Interior 11 - Conmutador: 4292801 Fax. 4292833 - Bogotá D.C. - Colombia
Página Web: www.idiger.gov.co y www.sire.gov.co mail: idiger@idiger.gov.co

Manzana	Predio	Amenaza	Coeficiente de Ponderación	Tipología	No Pisos	Solicitación	Calificación de daño	Índice Daño	IVF	Vulnerabilidad	Riesgo (AxV)	Riesgo Final CT
	8	Media	0.4	B2	3	VM4	III	0.5	0.65	Media	0.259	Medio
	9	Media	0.4	B2	3	VM4	III	0.5	0.65	Media	0.259	Medio
	10	Media	0.4	B2	3	VM4	III	0.5	0.65	Media	0.259	Medio
	11	Media	0.4	B2	3	VM4	III	0.5	0.65	Media	0.259	Medio
	12	Media	0.4	B2	3	VM4	III	0.5	0.65	Media	0.259	Medio
	13	Media	0.4	B2	1	VM4	III	0.5	0.65	Media	0.259	Medio
	14	Media	0.4	B2	3	VM4	III	0.5	0.65	Media	0.259	Medio
	15	Media	0.4	B2	1	VM4	III	0.5	0.65	Media	0.259	Medio
	16	Media	0.4	B2	3	VM4	III	0.5	0.65	Media	0.259	Medio
	17	Media	0.4	B2	3	VM4	III	0.5	0.65	Media	0.259	Medio
	18	Media	0.4	B2	1	VM4	III	0.5	0.65	Media	0.259	Medio
	19	Media	0.4	B2	1	VM4	III	0.5	0.65	Media	0.259	Medio
	20	Media	0.4	B2	4	VM4	III	0.5	0.65	Media	0.259	Medio
	21	Media	0.4	B2	1	VM4	III	0.5	0.65	Media	0.259	Medio
	22	Media	0.4	B2	3	VM4	III	0.5	0.65	Media	0.259	Medio
	23	Media	0.4	B2	2	VM4	III	0.5	0.65	Media	0.259	Medio
62	1	Media	0.4	B2	1	VM4	III	0.5	0.65	Media	0.259	Medio
	2	Media	0.4	B2	1	VM4	III	0.5	0.65	Media	0.259	Medio
	3	Media	0.4	LV	0	NA			NA	NA	NA	NA
	4	Media	0.4	LV	0	NA			NA	NA	NA	NA
	5	Media	0.4	B2	1	VM4	III	0.5	0.65	Media	0.259	Medio
	6	Media	0.4	B2	2	VM4	III	0.5	0.65	Media	0.259	Medio
	7	Media	0.4	B2	1	VM4	III	0.5	0.65	Media	0.259	Medio
	8	Media	0.4	B2	3	VM4	III	0.5	0.65	Media	0.259	Medio
	9	Media	0.4	B2	1	VM4	III	0.5	0.65	Media	0.259	Medio
	10	Media	0.4	B2	2	VM4	III	0.5	0.65	Media	0.259	Medio
	11	Media	0.4	B2	1	VM4	III	0.5	0.65	Media	0.259	Medio
	12	Media	0.4	B2	2	VM4	III	0.5	0.65	Media	0.259	Medio
	13	Media	0.4	B2	2	VM4	III	0.5	0.65	Media	0.259	Medio
	14	Media	0.4	B1	1	VM5	III	0.5	0.65	Media	0.259	Medio
	15	Media	0.4	B2	1	VM4	III	0.5	0.65	Media	0.259	Medio
63	1	Media	0.4	LV	0	NA			NA	NA	NA	NA
	2	Media	0.4	B2	2	VM4	III	0.5	0.65	Media	0.259	Medio
	3	Media	0.4	B2	2	VM4	III	0.5	0.65	Media	0.259	Medio
	4	Media	0.4	B2	1	VM4	III	0.5	0.65	Media	0.259	Medio
	5	Media	0.4	B2	3	VM4	III	0.5	0.65	Media	0.259	Medio
	6	Media	0.4	B2	2	VM4	III	0.5	0.65	Media	0.259	Medio
	7	Media	0.4	B2	3	VM4	III	0.5	0.65	Media	0.259	Medio
	8	Media	0.4	B2	3	VM4	III	0.5	0.65	Media	0.259	Medio
	9	Media	0.4	B2	3	VM4	III	0.5	0.65	Media	0.259	Medio
	10	Media	0.4	B2	1	VM4	III	0.5	0.65	Media	0.259	Medio
	11	Media	0.4	B2	3	VM4	III	0.5	0.65	Media	0.259	Medio
64	1	Media	0.4	B2	3	VM4	III	0.5	0.65	Media	0.259	Medio
	2	Media	0.4	B2	2	VM4	III	0.5	0.65	Media	0.259	Medio
	3	Media	0.4	B2	3	VM4	III	0.5	0.65	Media	0.259	Medio
	4	Media	0.4	B2	3	VM4	III	0.5	0.65	Media	0.259	Medio
	5	Media	0.4	B2	2	VM4	III	0.5	0.65	Media	0.259	Medio
	6	Media	0.4	B2	3	VM4	III	0.5	0.65	Media	0.259	Medio
	7	Media	0.4	LV	0	NA			NA	NA	NA	NA
	8	Media	0.4	B2	3	VM4	III	0.5	0.65	Media	0.259	Medio
	9	Media	0.4	B2	2	VM4	III	0.5	0.65	Media	0.259	Medio
	10	Media	0.4	B2	3	VM4	III	0.5	0.65	Media	0.259	Medio
	11	Media	0.4	B2	3	VM4	III	0.5	0.65	Media	0.259	Medio
	12	Media	0.4	B2	1	VM4	III	0.5	0.65	Media	0.259	Medio
65	1	Media	0.4	B2	1	VM4	III	0.5	0.65	Media	0.259	Medio
	2	Media	0.4	B2	2	VM4	III	0.5	0.65	Media	0.259	Medio
	3	Media	0.4	B2	3	VM4	III	0.5	0.65	Media	0.259	Medio
	4	Media	0.4	B2	1	VM4	III	0.5	0.65	Media	0.259	Medio

Diagonal 47 No. 77B -09 Interior 11 - Conmutador: 4292801 Fax. 4292833 - Bogotá D.C. - Colombia
Página Web: www.idiger.gov.co y www.sire.gov.co mail: idiger@idiger.gov.co

Manzana	Predio	Amenaza	Coeficiente de Ponderación	Tipología	No Pisos	Solicitación	Calificación de daño	Índice Daño	IVF	Vulnerabilidad	Riesgo (AxV)	Riesgo Final CT
	5	Media	0.4	B2	2	VM4	III	0.5	0.65	Media	0.259	Medio
	6	Media	0.4	B2	2	VM4	III	0.5	0.65	Media	0.259	Medio
	7	Media	0.4	B2	3	VM4	III	0.5	0.65	Media	0.259	Medio
	8	Media	0.4	B2	3	VM4	III	0.5	0.65	Media	0.259	Medio
	9	Media	0.4	B2	4	VM4	III	0.5	0.65	Media	0.259	Medio
	10	Media	0.4	B2	2	VM4	III	0.5	0.65	Media	0.259	Medio
	11	Media	0.4	B2	2	VM4	III	0.5	0.65	Media	0.259	Medio
66	1	Media	0.4	B2	2	VM4	III	0.5	0.65	Media	0.259	Medio
	2	Media	0.4	B2	1	VM4	III	0.5	0.65	Media	0.259	Medio
	3	Media	0.4	B2	3	VM4	III	0.5	0.65	Media	0.259	Medio
	4	Media	0.4	B2	2	VM4	III	0.5	0.65	Media	0.259	Medio
	5	Media	0.4	B2	2	VM4	III	0.5	0.65	Media	0.259	Medio
	6	Media	0.4	B2	3	VM4	III	0.5	0.65	Media	0.259	Medio
	7	Media	0.4	B2	3	VM4	III	0.5	0.65	Media	0.259	Medio
	8	Media	0.4	B2	2	VM4	III	0.5	0.65	Media	0.259	Medio
	9	Media	0.4	B2	3	VM4	III	0.5	0.65	Media	0.259	Medio
	10	Media	0.4	B2	4	VM4	III	0.5	0.65	Media	0.259	Medio
	11	Media	0.4	B2	3	VM4	III	0.5	0.65	Media	0.259	Medio
	12	Media	0.4	B2	4	VM4	III	0.5	0.65	Media	0.259	Medio
	13	Media	0.4	B2	3	VM4	III	0.5	0.65	Media	0.259	Medio
67	1	Media	0.4	LV	0	NA			NA	NA	NA	NA
	2	Alta	0.6	B2	2	VM4	III	0.5	0.72	Alta	0.433	Alto
	3	Media	0.4	B2	1	VM4	III	0.5	0.65	Media	0.259	Medio
	4	Media	0.4	B2	1	VM4	III	0.5	0.65	Media	0.259	Medio
	5	Media	0.4	B2	2	VM4	III	0.5	0.65	Media	0.259	Medio
	6	Media	0.4	B2	3	VM4	III	0.5	0.65	Media	0.259	Medio
	7	Media	0.4	B2	2	VM4	III	0.5	0.65	Media	0.259	Medio
	8	Media	0.4	B2	3	VM4	III	0.5	0.65	Media	0.259	Medio
	9	Media	0.4	B2	2	VM4	III	0.5	0.65	Media	0.259	Medio
	10	Media	0.4	B2	2	VM4	III	0.5	0.65	Media	0.259	Medio
	11	Media	0.4	B2	3	VM4	III	0.5	0.65	Media	0.259	Medio
	12	Media	0.4	B2	2	VM4	III	0.5	0.65	Media	0.259	Medio
	13	Media	0.4	B2	2	VM4	III	0.5	0.65	Media	0.259	Medio
	14	Media	0.4	B2	2	VM4	III	0.5	0.65	Media	0.259	Medio
	15	Media	0.4	B2	1	VM4	III	0.5	0.65	Media	0.259	Medio
	16	Media	0.4	B2	1	VM4	III	0.5	0.65	Media	0.259	Medio
	17	Media	0.4	B2	3	VM4	III	0.5	0.65	Media	0.259	Medio
	18	Media	0.4	B1	2	VM5	III	0.5	0.65	Media	0.259	Medio
	19	Media	0.4	B1	2	VM5	III	0.5	0.65	Media	0.259	Medio
68	1	Media	0.4	B2	1	VM4	III	0.5	0.65	Media	0.259	Medio
	2	Media	0.4	B2	2	VM4	III	0.5	0.65	Media	0.259	Medio
	3	Media	0.4	B2	1	VM4	III	0.5	0.65	Media	0.259	Medio
	4	Media	0.4	B2	3	VM4	III	0.5	0.65	Media	0.259	Medio
	5	Media	0.4	LV	0	NA			NA	NA	NA	NA
	6	Media	0.4	B2	3	VM4	III	0.5	0.65	Media	0.259	Medio
	7	Media	0.4	B2	3	VM4	III	0.5	0.65	Media	0.259	Medio
	8	Media	0.4	B2	3	VM4	III	0.5	0.65	Media	0.259	Medio
	9	Media	0.4	B2	3	VM4	III	0.5	0.65	Media	0.259	Medio
	10	Media	0.4	B2	1	VM4	III	0.5	0.65	Media	0.259	Medio
Zonas Verdes	ZV1	Media	0.4	LV	0	NA			NA	NA	NA	NA
	ZV2	Media	0.4	LV	0	NA			NA	NA	NA	NA
	ZV3	Media	0.4	LV	0	NA			NA	NA	NA	NA
	ZV4	Media	0.4	LV	0	NA			NA	NA	NA	NA
	ZV5	Media	0.4	LV	0	NA			NA	NA	NA	NA
	ZV6	Media	0.4	LV	0	NA			NA	NA	NA	NA
	ZV7	Media	0.4	LV	0	NA			NA	NA	NA	NA
	ZV8	Media	0.4	LV	0	NA			NA	NA	NA	NA
	ZV9	Media	0.4	LV	1	NA			NA	NA	NA	NA

Diagonal 47 No. 77B -09 Interior 11 - Conmutador: 4292801 Fax. 4292833 - Bogotá D.C. - Colombia
Página Web: www.idiger.gov.co y www.sire.gov.co mail: idiger@idiger.gov.co

Manzana	Predio	Amenaza	Coeficiente de Ponderación	Tipología	No Pisos	Solicitación	Calificación de daño	Índice Daño	IVF	Vulnerabilidad	Riesgo (AxV)	Riesgo Final CT
Zonas Recreativas	ZR1	Media	0.4	LV	0	NA			NA	NA	NA	NA
	ZR2	Media	0.4	LV	0	NA			NA	NA	NA	NA
	ZR3	Media	0.4	LV	0	NA			NA	NA	NA	NA
CAMI ALTAMIRA		Media	0.4	B4	3	VM3	II	0.2	0.24	Baja	0.097	Bajo

Diagonal 47 No. 77B -09 Interior 11 - Conmutador: 4292801 Fax. 4292833 - Bogotá D.C. - Colombia
Página Web: www.idiger.gov.co y www.sire.gov.co mail: idiger@idiger.gov.co