1. INFORMACIÓN DE REFERENCIA

1.1 CONCEPTO TÉCNICO No. CT:	6603
1.2 ÁREA:	Técnica y de Gestión
1.3 COORDINACIÓN:	Investigación y Desarrollo
1.4 REFERENCIA CRUZADA RADICADO FOPAE:	2012ER16010
1.5 RESPUESTA OFICIAL No.	RO-59461

2. INFORMACIÓN GENERAL

2.1 SOLICITANTE:	CURADURÍA URBANA No. 5
2.2 PROYECTO:	Obra Nueva
2.3 LOCALIDAD:	4. San Cristóbal
2.4 UPZ:	33. Sosiego
2.5 BARRIO O SECTOR CATASTRAL:	Granada Sur
2.6 DIRECCIÓN:	Calle 20 Sur No. 2 B - 41 Este - Calle 20 Sur No. 2 - 33 Este (ACTUAL) (*)
2.7 CHIP:	AAA0002FXHY
2.8 MANZANA CATASTRAL:	1
2.9 PREDIO CATASTRAL:	26
2.10 ÁREA (Ha):	0.0136(**)
2.11 FECHA DE VISITA:	Septiembre 12 de 2012

(*) Nueva nomenclatura encontrada en la visita técnica.
(**) Área indicada en el oficio de solicitud enviada por la Curaduría Urbana No. 5.

3. INTRODUCCIÓN

De acuerdo con el Artículo 141 del Decreto 190 de 2004 el cual compila los Decretos 619 de 2000 y el 469 de 2003, donde se define y se revisa el Plan de Ordenamiento Territorial de Bogotá D.C. "Condicionamientos para adelantar procesos de urbanismo y construcción en zonas de amenaza o riesgo alto y medio", se establece que para la solicitud de licencias de urbanismo se debe anexar el estudio detallado de amenaza y riesgo por movimientos en masa para el futuro desarrollo, el cual debe incluir el diseño de las medidas de mitigación. Estos estudios deben cumplir con los términos de referencia establecidos para tal fin por la Dirección de Prevención y Atención de Emergencias - DPAE, actualmente Fondo de Prevención y Atención de Emergencias -

Diagonal 47 No. 77B -09 Interior 11 - Conmutador: 4292801 Fax. 4292833 - Bogotá D.C. - Colombia
Página Web: www.fopae.gov.co y www.sire.gov.co mail: fopae@fopae.gov.co

FOPAE, de la Alcaldía Mayor de Bogotá D.C., en concordancia con lo establecido en el literal b del numeral 1 del Artículo 141 del Decreto 190 de 2004.

Conforme con el plano normativo de "Amenaza por Remoción en Masa" del Plan de Ordenamiento Territorial de Bogotá-POT, el sector del proyecto ubicado en la Calle 20 Sur No. 2 - 33 Este, de la Localidad de San Cristóbal, se encuentra en una zona de *Amenaza Media* por procesos de remoción en masa (Figura 1).

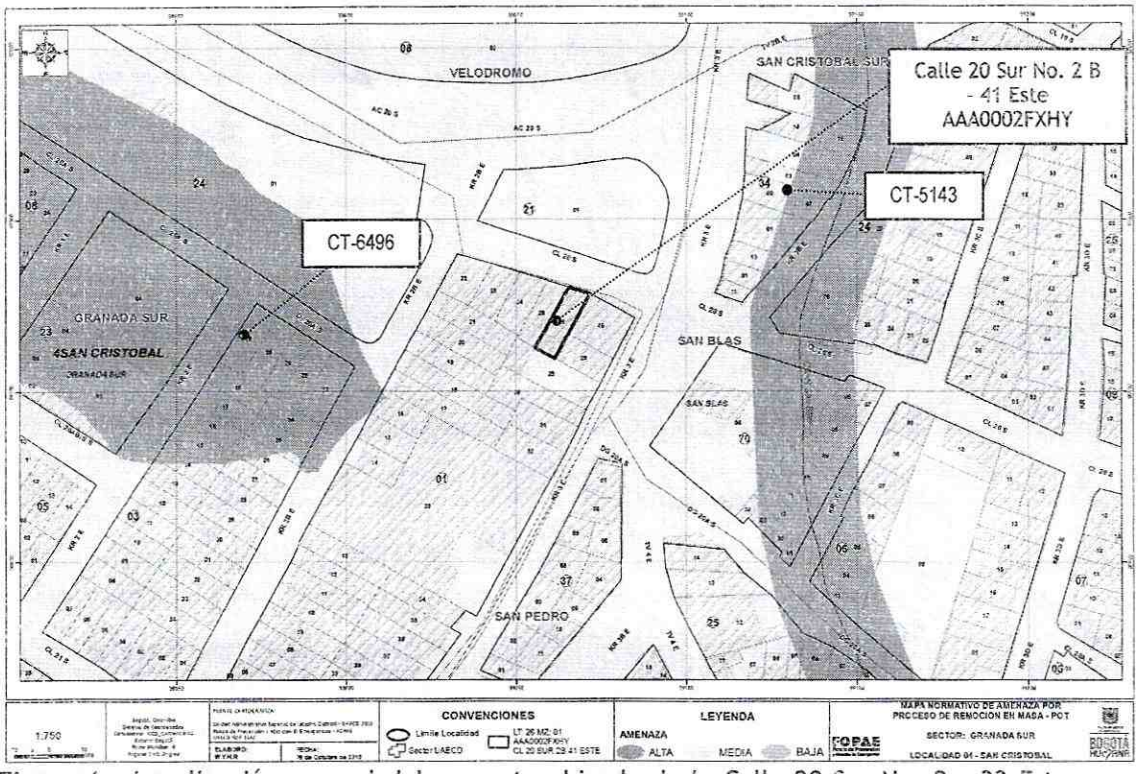

Figura 1. Localización general del proyecto ubicado de la Calle 20 Sur No. 2 - 33 Este, en el Plano Normativo de Amenaza por Remoción en Masa del POT (Decreto 190 de 2004), el cual se encuentra en *Amenaza Media*.

El barrio Granada Sur fue legalizado por el Departamento Administrativo de Planeación Distrital (actualmente Secretaría Distrital de Planeación - SDP) mediante Resolución No. 746 del 1 de Enero de 1962, para el cual el Fondo de Prevención y Atención de Emergencias no emitió concepto técnico de riesgo y por lo tanto no se definieron por esta entidad, en el marco del proceso de legalización, restricciones o condicionamientos al uso del suelo por amenaza o riesgo por fenómenos de remoción en masa.

En este contexto, las especificaciones técnicas en cuanto a la necesidad de una o dos fases para el desarrollo del Estudio, se aplicarán de acuerdo con el tipo de licencia solicitada y de estudios previos considerando los criterios relacionados en la Tabla No. 1,

Diagonal 47 No. 77B -09 Interior 11 - Conmutador: 4292801 Fax. 4292833 - Bogotá D.C. - Colombia
Página Web: www.fopae.gov.co y www.sire.gov.co mail: fopae@fopae.gov.co

Artículo Quinto, de la Resolución 227 de 2006. Es así como para Licencias de Construcción en modalidad de obra nueva o que contemple intervención con excavaciones a cielo abierto para urbanizaciones consolidadas y aprobadas fuera del marco del POT, para construcciones mayores de dos pisos en desarrollos legalizados antes de 1997 o para construcciones hasta dos pisos fuera del marco del Título E del Reglamento Colombiano de Construcción Sismo Resistente NSR - 10 (antes Norma Colombiana de Diseño y Construcción Sismo Resistente NSR - 98), se deberá solicitar concepto al FOPAE (antes Dirección de Prevención y Atención de Emergencias - DPAE).

4. ALCANCE Y LIMITACIONES.

Las conclusiones y recomendaciones del presente concepto, están basadas en la revisión de antecedentes que reposan en el FOPAE y en las características físicas observadas durante la inspección visual llevada a cabo en la zona del proyecto, la cual es necesariamente limitada; por lo tanto, pueden presentarse situaciones, condiciones o fenómenos no detectables que se escapan del alcance de este concepto. Su vigencia es temporal, mientras no se modifiquen significativamente las condiciones del sector. El objetivo primordial es identificar las condiciones físicas de la zona, para evaluar la susceptibilidad de la misma a presentar procesos de inestabilidad y definir la necesidad de realizar un estudio detallado de amenaza y riesgo por procesos de remoción en masa (Fase II, Resolución No. 227 de 2006).

5. ANTECEDENTES

En el Sistema de Información para la Gestión de Riesgos y Atención de Emergencias de Bogotá - SIRE, no se encontraron documentos técnicos relacionados con la ocurrencia de procesos de remoción en masa en el sector donde se ubica el predio objeto del presente concepto técnico.

Por otra parte, dentro del trámite de solicitud de licencias urbanísticas se han emitido conceptos técnicos, resumidos en la Tabla 1, sobre necesidad de estudios detallados de amenaza y riesgo, en el sector aledaño al predio objeto del presente concepto.

CT-6496 Junio de 2012	Calle 20 A Sur 2 - 05 Este	Emitido para la construcción de una edificación de dos pisos; concluyó que teniendo en cuenta los aspectos observados y evaluados **NO SE REQUIERE** adelantar la FASE II del estudio detallado de amenaza y riesgo por remoción en masa, de acuerdo con lo establecido en la Resolución 227 de 2006.
CT-5143 Enero de 2008	Avenida Carrera 1 Este No. 19 - 96 Sur	Emitido para la construcción de una edificación de dos pisos; concluyó que teniendo en cuenta los aspectos observados y evaluados **NO SE REQUIERE** adelantar la FASE II del estudio detallado de amenaza y riesgo por remoción en masa, de acuerdo con lo establecido en la Resolución 227 de 2006.

De acuerdo con lo anterior, en el sector inmediatamente aledaño al predio objeto del presente concepto técnico no hay reportes oficiales de procesos de remoción en masa en

Diagonal 47 No. 77B -09 Interior 11 - Conmutador: 4292801 Fax. 4292833 - Bogotá D.C. - Colombia
Página Web: www.fopae.gov.co y www.sire.gov.co mail: fopae@fopae.gov.co

el momento de la emisión de este concepto, ni de carácter local al interior del predio, ni de carácter regional en la zona de influencia del proyecto, que puedan afectar la estabilidad del proyecto o su entorno.

6. DESCRIPCIÓN DEL PROYECTO

De acuerdo con la información suministrada en el oficio del solicitante, el proyecto ubicado en la Calle 20 Sur No. 2 - 33 Este (actual), de la Localidad de San Cristóbal, contempla la construcción de una (1) edificación de tres (3) pisos, con sistema de cimentación mediante zapatas, con una profundidad máxima de excavación de 1 m. El área de la construcción proyectada es de 317,3 m^2, en un lote de 136,82 m^2.

7. DESCRIPCIÓN FÍSICA DEL SECTOR

Según el estudio de Zonificación por Inestabilidad del Terreno para Diferentes Localidades en la Ciudad de Santafé de Bogotá D.C., (INGEOCIM, 1998), desde el punto de vista geológico, el predio de Calle 20 Sur No. 2 - 33 Este (actual), se emplaza sobre materiales de la Formación Sabana - Terraza Alta (Qta), que corresponde a materiales transportados y depositados en la zona de transición entre las formaciones rocosas y la zona plana.

De acuerdo con el estudio mencionado, geomorfológicamente el predio donde se busca desarrollar el proyecto está emplazado sobre una unidad con rasgo genético erosional de valles aluviales consolidados, cuya geoforma predominante son los valles de planicie y la morfometría corresponde a valles de fondo plano con pendientes rectas menores a 8; los procesos morfodinámicos típicos son socavación lateral, depósitos de terrazas y meandros activos y recortados.

En el mapa de procesos del citado estudio se cartografió al sur del predio, aproximadamente a 50 metros, geoformas correspondientes a escarpes y rupturas de pendiente, sin embargo, no se encontraron procesos de remoción en masa en inmediaciones del predio objeto del presente concepto técnico.

La zona donde se busca desarrollar el proyecto corresponde con uso de suelo urbano con edificaciones de tipo residencial y comercial. Es un sector consolidado con densidad de construcción alta, contando con vías pavimentadas y servicios públicos. En la zona se encuentran edificaciones de hasta tres (3) pisos, en un terreno con pendiente baja.

En el momento de la visita técnica al predio objeto del presente concepto técnico, se encontró una edificación de dos niveles de uso residencial y comercial con un sistema estructural en mampostería simple (Fotografía No. 1).

Con base en la verificación técnica se pudo establecer que el predio en mención no presenta evidencias de afectación por procesos de remoción en masa, ni de carácter

Diagonal 47 No. 77B -09 Interior 11 - Conmutador: 4292801 Fax. 4292833 - Bogotá D.C. - Colombia
Página Web: www.fopae.gov.co y www.sire.gov.co mail: fopae@fopae.gov.co

local, ni de carácter general en la ladera o zonas aledañas al predio evaluado. Igualmente, se pudo establecer que en las edificaciones aledañas no se evidenciaron daños o patologías que permitieran identificar o definir la presencia de procesos de inestabilidad geotécnica en el área del proyecto. No obstante, lo anterior, se advierte que cualquier intervención que se realice debe tener en cuenta la presencia de infraestructura aledaña por lo que el responsable del proyecto debe garantizar en todo momento la estabilidad general del lote y su entorno.



Fotografía No. 1. Predio en donde se desarrollará el proyecto ubicado en la Calle 20 Sur No. 2 - 33 Este (actual), Localidad de San Cristóbal.



Fotografía No. 2. Panorámica de la Calle 20 Sur hacia el noroccidente.



Fotografía No. 3. Panorámica de la Calle 20 Sur hacia el suroriente.

Diagonal 47 No. 77B -09 Interior 11 - Conmutador: 4292801 Fax. 4292833 - Bogotá D.C. - Colombia
Página Web: www.fopae.gov.co y www.sire.gov.co mail: fopae@fopae.gov.co

8. CONCLUSIONES Y RECOMENDACIONES

- Teniendo en cuenta los aspectos observados y evaluados en este concepto técnico, se considera que para la construcción del proyecto ubicado en la Calle 20 Sur No. 2 - 33 Este (actual), de la Localidad de San Cristóbal, **NO SE REQUIERE** adelantar la FASE II del estudio detallado de amenaza y riesgo por remoción en masa, de acuerdo con lo establecido en la Resolución 227 de 2006; por otra parte, esto no exime al constructor del cumplimiento del resto de la normatividad vigente (Norma Sismo Resistente - Código de Construcción - Resolución de Legalización, etc.).

- Es importante aclarar que el pronunciamiento del FOPAE con respecto a la necesidad de estudios detallados de amenaza y riesgo por fenómenos de remoción en masa, no exime al constructor responsable ni a sus consultores de ninguna de las responsabilidades que les corresponden respecto de la seguridad y garantía de estabilidad de las obras y sectores que se proponen intervenir, así como del cumplimiento del resto de la normatividad vigente (Reglamento Colombiano de Construcción Sismo Resistente - Código de Construcciones de Bogotá - Resolución de Legalización, etc.) por lo que en cualquier caso y para cualquier intervención, se deben realizar estudios técnicos pertinentes que garanticen la seguridad y funcionalidad de las edificaciones.

- Desde el punto de vista de riesgo por remoción en masa, el FOPAE recomienda la realización de un estudio geotécnico y de estabilidad de taludes que cumpla con los requisitos establecidos en el Reglamento Colombiano de Construcción Sismo Resistente NSR - 10 (antes Norma Colombiana de Diseño y Construcción Sismo Resistente NSR - 98) y en especial con lo establecido en el Título H de ese reglamento. Dicho estudio debe contemplar la evaluación de estabilidad de las intervenciones y el diseño detallado de las medidas de estabilización correspondientes para todas las etapas de construcción, especialmente en los taludes de corte y excavaciones que se tenga proyectados.

- El diseño geotécnico debe garantizar en todo momento la estabilidad general del lote, de su entorno y de los elementos de infraestructura existente previendo la generación de posibles condiciones de riesgo público, especialmente sobre las edificaciones de viviendas aledañas, así como sobre la infraestructura vial, cuyas condiciones de estabilidad deben ser garantizadas por el responsable del proyecto.

- Teniendo en cuenta que para la implantación del proyecto es posible que se requiera la realización de cortes en el terreno durante el proceso de excavación y construcción, se recomienda implementar un Plan de Seguimiento y Monitoreo documentado que tenga en cuenta las distintas etapas constructivas, de tal manera que si se advierten problemas de inestabilidad geotécnica y/o

Diagonal 47 No. 77B -09 Interior 11 - Conmutador: 4292801 Fax. 4292833 - Bogotá D.C. - Colombia
Página Web: www.fopae.gov.co y www.sire.gov.co mail: fopae@fopae.gov.co

estructural, se puedan tomar los correctivos necesarios, y las autoridades puedan hacer un seguimiento al respecto. Adicionalmente, se deben tomar por parte del constructor, las medidas de seguridad necesarias, de tal forma que se garantice la vida de los trabajadores y particulares que estarán en la zona de influencia del proyecto.

- De acuerdo a los Artículos 15 y 16 del Decreto Distrital 332 de 2004, la responsabilidad por el daño que pueda causarse por la materialización del riesgo público derivado de la no implementación de las medidas de mitigación o prevención es de quién adelanta la actividad que da lugar a él. Igualmente, se establece la necesidad de adoptar los planes de emergencia y contingencia que permitan atender una situación imprevista que pudiera desencadenarse en cualquier momento.

- Finalmente, con el fin de asegurar el cumplimiento de las licencias urbanísticas y de las normas contenidas en el Plan de Ordenamiento Territorial se recomienda a la Alcaldía Local de San Cristóbal dentro de su competencia como encargada del control urbano, ejercer la vigilancia y control durante la ejecución de las obras.

Elaboró:	Revisó:
Nathalia M. Contreras V. **NATHALIA MARIA CONTRERAS VÁSQUEZ** Geóloga - Esp. Geotecnia Ambiental - Grupo de Conceptos Técnicos M. P. No.2746 CPG	**NUBIA LUCIA RAMIREZ CRIOLLO** Prof. Especializado - Investigación y Desarrollo - Conceptos

Avaló:

DUVÁN HERNÁN LÓPEZ MENESES
Subdirector Técnico y de Gestión - FOPAE

Diagonal 47 No. 77B -09 Interior 11 - Conmutador: 4292801 Fax. 4292833 - Bogotá D.C. - Colombia
Página Web: www.fopae.gov.co y www.sire.gov.co mail: fopae@fopae.gov.co